VENTUS AUSTRALIS

Antártida & Cruceros

eurotur

ANT

Glaciares chilenos, Cruceros Ventus, Australis

Noche en la Isla Rey Jorge

5 Días / 4 Noches Punta Arenas / Base Frei en Isla Rey Jorge

Pinguinos, Isla Rey Jorge, Antartida

TBK1100

INCLUYE
- Traslados necesarios
- Alojamiento: 4 noches
  Punta Arenas (3) - Isla Rey Jorge (1)
- Tours:
  Navegación a Isla Ardley y Glaciar Collins - Caminatas a Villa Las Estrellas, Base China y Las Elefanteras
- Comidas: 4 desayunos - 2 almuerzos - 4 cenas
- Tasas necesarias

TEMPORADA: DICIEMBRE A MARZO

Día 1 Punta Arenas. C Llegada al aeropuerto o terminal de autobuses y traslado al hotel. En la recepción del hotel, nos otorganun sobre con toda la información acerca de la reunión a la que debemos asistir. Durante un briefing especializado, una guía antártica explica el itinerario.

Día 2 Puntas Arenas. D C Día a disposición por requerimiento del programa ya que el vuelo está sujetoa las condiciones climáticas. El vuelo sobrevolará el Estrecho de Magallanes, Tierra del Fuego, Cordillera Darwin, el mítico Cabo de Hornos y cruzará el tormentoso Mar de Drake, para llegar a Isla Rey Jorge. Conocida enArgentina como Isla 25 de Mayo y en Rusia como Isla Waterloo, es la mayor de las islas Shetland del Sur en la Antártida con una superficie de 1.150 kilómetros cuadrados, una longitud de 95 kilómetros y un ancho máximo de 25 kilómetros. La isla también es lapuerta de entrada al Continente Antártico y la zona que concentra la mayor cantidad de Bases Científicas en la Antártica. Tienes tres grandes bahías: Fildes, Almirantazgo yRey Jorge.

Día 3 Puntas Arenas / Base Frei en la Isla Rey Jorge.
D A C Un traslado nos recoge desde el hotel hasta el aeropuerto de Punta Arenas para abordar un avión con destino a la Isla Rey Jorge (Antártida). Somos bienvenidos por nuestros guías turísticos expertos en la Antártida, quienes nos llevan en un recorrido visitando diferentes áreas de la isla como Villa Las Estrellas (primer asentamiento habitado por civiles), la Iglesia Ortodoxa Rusa (en la estación de Bellingshausen), Bahía Fildes para tomar una navegación en bote tipo zodiac a Isla Ardley para avistar las colonias de pingüinos (Adelaida, Barbijo y Papua) y navegación en los alrededores de Glaciar Collins. Posterior a las actividades del primer día los pasajeros son transportados a un campamento tipo "Ice Camp", junto al Glaciar Collins. El "Ice Camp" consiste en una carpa principal térmica (módulo) habilitada para comedor, una carpa térmica para higiene básica y tres carpas térmicas para 2 personas cada una, para el pernocte. Almuerzo y cena.

Día 4 Base Frei en la Isla Rey Jorge / Punta Arenas. D A C Hoy realizamos otras actividades como visita a "La Elefantera" para el avistamiento de elefantes marinos y otras especies del área, caminata a la Base China "Great Wall" y,silas condiciones climáticas lo permiten podemos visitar otras áreas de interés antes de retornar a Punta Arenas.

Día 5 Punta Arenas. D A la hora indicada, traslado al aeropuerto.

Fechas de salidas del Crucero

2021: consultar

Nota operativa:
Día 1: El briefing es obligatorio por lo que los pasajeros deben llegar antes de las 5PM.

A tener en cuenta:
- Por razones de seguridad, no se servirán bebidas alcohólicas en los vuelos hacia la Antártida.
- No olvide guantes, zapatos apropiados y chaqueta impermeable. Se proveerá una campera especial y botas (con devolución) en caso de necesitarlo.
- Sugerimos llevar una mochila que no exceda los 10 kilos (22 libras).
- La realización de este programa y sus actividades están sujetas a las condiciones climáticas.

Antártida Clásica

11 Días / 10 Noches Ushuaia / Antarctica



Focas weddell, Antártida.

TBK1101

INCLUYE
- Traslados necesarios
- Alojamiento: 10 noches
  Ushuaia (1) - Crucero Antarpply (9)
- Tours:
  Ushuaia: Parque Nacional Tierra del Fuego
  Crucero: Actividades y desembarcos durante el mismo
- Comidas: 10 desayunos - 8 almuerzos - 9 cenas
- Ingreso a parques y Tasas portuarias necesarias

TEMPORADA: NOVIEBRE A MARZO

Día 1 Ushuaia. Llegada y recepción en el aeropuerto, traslado al hotel. Alojamiento.

Día 2 Día de embarque. D C Por la mañana, visita al Parque Nacional Tierra del Fuego, regreso a la ciudad y en hora indicada, traslado pararealizar el check in para luego abordar el barco de expedición. Bienvenida y comenzamos la navegación por el Canal de Beagle a través del paso Mackinlay.

Día 3 Pasaje Drake. D A C Comenzamos a cruzar el Pasaje de Drake, nombrado así luego que Francis Drake lo navegara en 1578. Mientras navegamos el pasaje, el staff del crucero lo ayudará con la identificación de la enorme variedad de aves.

Día 4 Pasaje Drake. D A C Durante esta jornada y la anterior disponemos de la política de puente abierto en donde se permite a los pasajeros acompañar a los oficiales en el puente y aprender algunos aspectos concernientes a la navegación. Al acercarnos a la Isla Shetland del Sur, si las condiciones son favorables, disfrutamos del primer desembarco en donde nos encontramos con pingüinos y focas.

Día 5-8 Península Antártica e Islas Shetland del Sur. D A C Durante estos días, además de pingüinos, lobos marinos antárticos, elefantes del sur y aves marinas, podrá también ver de cerca focas cangrejeras, de Weddell y leopardo, como así también ballenas jorobadas, Minke y orcas. Esperamos navegar algunos de los más bellos canales, siempre dependiendo de las condiciones del hielo, tales como: el Estrecho de Gerlache, el Canal Neumayer, el Canal Lemaire y Bahia Paraiso, en donde procuramos descender y visitar las activas colonias de pingüino Adelaida (más de 100.000 parejas crían aquí) y cormorán imperial en la Isla Paulet. Otras posibles exploraciones podrían llevarnos hacia las Islas Melchior, Isla Cuverville, Punta Portal, Neko Harbour, Isla Pléneau y si las condiciones de hielo lo permitieran, a Isla Petermann para visitar la colonia más austral de pingüino papúa.

Día 9 & 10 Pasaje Drake a Ushuaia. D A C Dejamos la Península Antártica y tomamos rumbo al norte, cruzando el Pasaje Drake. Únase en la cubierta en labúsqueda de aves marinas y ballenas, y disfrute de algunas de las conferencias finales.

Día 11 Ushuaia. D Temprano en la mañana llegamos a Ushuaia, donde se desembarca luego del desayuno.

Fechas de salidas del Crucero

2021	
Noviembre	03
Diciembre	01 - 10

2022	
Febrero	08 - 27
Marzo	17 - 26

A tener en cuenta:
- Consulte la vestimenta requerida para la expedición.
- El itinerario descripto es sólo una guía. La ruta y el programa pueden variar para poder tomar las mejores ventajas del clima local, de las condiciones del hielo y de las oportunidades de ver vida silvestre.

Antártida Exclusiva

12 Días / 11 Noches Ushuaia / Antarctic Peninsula

Antártida, Crucero Silversea.

TBK1102

INCLUYE
- Traslados necesarios
- Alojamiento: 11 noches
  Ushuaia (1) - Crucero Silversea (10)
- Tours:
  Ushuaia: Travesía 4x4 por los lagos
  Cruise: Actividades y desembarcos durante el mismo
- Comidas: 11 desayunos - 9 almuerzos - 10 cenas
- Tasas portuarias necesarias

▸TEMPORADA: NOVIEMBRE A FEBRERO◂

Día 1 Ushuaia. Llegada temprano en el mañana para poder disfrutar durante la tarde de una travesíaen 4X4 por los lagos. Durante la excursión tomaremos una merienda campestre e intentaremos observar castores para luego regresar a Ushuaia.

Día 2 Ushuaia-Embarque. D C Traslado alpuerto. Por la tarde, embarque en el Silver Cloud Expedition o Silver Wind. Luego de la bienvenida se conoce a la tripulación y se asiste a una charla obligatoria sobre seguridad. Posteriormente dejamos Tierra del Fuego.

Día 3 & 4 Pasaje Drake. D A C Mientras iniciamos la expedición, participe en debates sobre la vida silvestre, la geografía y la historia.

Día 5 Península Antártica Norte. D A C Comenzamos la experiencia en la parte superior de la Península Antártica. Dependiendo del clima y las condiciones del hielo, se podría visitar Brown Bluff y Hope Bay conuna de las mayores colonias de pingüinos Adelaida. Un paseo en zodiac nos permite ver algunos pingüinos y focas de Weddell.

Día 6-9 Península Antártica. D A C Durante la navegación el itinerario será flexible. Cada día el líder de la expedición y el capitán determinará el mejor curso dependiendo del clima, las condiciones del hielo y la fauna que podemos encontrar. Estos son algunos de los lugares que podemos visitar:

- La isla de Cuverville, cuyas rocas son ideales como sitio de anidación para pingüinos Papúa.
- Bahía Paraíso: navegaremos más allá de la "Base Brown" de Argentina, una de las muchas estaciones de investigación antárticas. Ideal para observar cormoranes, y focas cangrejeras.
- La isla Petermann, donde podremos observar colonias de Pingüinos Adelaida y Pingüinos Papúa.
- La bahía de Pleneau, donde los pingüinos Papúa, las gaviotas cocineras y las skúas del sur polar se reproducen.
- Neko Harbor ofrece una visita a pequeñas colonias de pingüinos.
- Isla Decepción: un volcán extinto con aguas cálidas.
- Port Lockroy, isla de Goudier: los británicos construyeron una estación de escucha aquí durante la Segunda Guerra Mundial, que luego se utilizó como estación de investigación en la década de 1950 ydesde 1996 como museo, tienda de regalos y oficina de correos.

Día 10 & 11 Pasaje Drake. D A C Navegando nuestro regreso a través del Pasaje de Drake.

Día 12 Ushuaia. D Luego del desayuno, desembarque y traslado al aeropuerto.

Fechas de salidas del crucero

2021	
Noviembre	30
Diciembre	11

2022	
Enero	05 - 15 - 29
Febrero	20

A tener en cuenta:
- El alojamiento es en cabina privada.
- Actividades en Kayak: dependiendo del clima se ofrece la oportunidad de practicar kayak en un pequeño grupo.
- Consultar sobrevestimenta necesaria.
- El itinerario descripto es sólo una guía. La ruta y el programa pueden variar para poder tomar las mejores ventajas del clima local, de las condiciones del hielo y de las oportunidades de ver vida silvestre.

Por el Fin del Mundo

10 Días / 9 Noches Buenos Aires / Ushuaia / Crucero Australis / Santiago de Chile

Parque Nacional Cabo de Hornos, Chile

TBK1105

INCLUYE

- Traslados necesarios
- Alojamiento: 9 noches
  Buenos Aires (2) - Ushuaia (1) - Crucero (4) - Santiago de Chile (2)
- Tours:
  Buenos Aires: Visita a la ciudad - Cena show
  Ushuaia: Parque Nacional
  Crucero Australis: Actividades y excursiones programadas
  Santiago de Chile: Visita a la ciudad
- Comidas: 9 desayunos - 6 cenas
- Entradas a parques y reservas necesarias

TEMPORADA: SEPTIEMBRE A ABRIL

Día 1 Buenos Aires. C Llegada y recepción en el aeropuerto, traslado al hotel. Por la tarde realizamos una visita panorámica por la ciudad. Comenzamos en Plaza de Mayo, escenario de los sucesos más importantes del país desde 1810, para luego continuar hacia el barrio de la Boca y finalizar en Palermo y Recoleta. Por la noche, asistimos a una cena show donde disfrutará del magnetismo del tango.

Día 2 Buenos Aires. D Día libre para disfrutar de alguna excursión opcional o conocer más acerca de Buenos Aires.

Día 3 Buenos Aires / Ushuaia. D Traslado al aeropuerto para abordar el vuelo programado hacia Ushuaia. Llegada y recepción en el aeropuerto, traslado al hotel y alojamiento.

Día 4 Ushuaia / Crucero Australis. D C Por la mañana, excursión al Parque Nacional Tierra del Fuego. Por la tarde, check in para hacer los trámites de embarque y posteriormente traslado al puerto. Ya a bordo, el capitány su tripulación nos darán la bienvenida. Zarpe.

Día 5 Crucero Australis / Cabo de Hornos / Bahía Wulaia. D A C Navegamos por el canal Murray y bahía Nassau llegando al Parque Nacional Cabo de Hornos, declarado Reserva Mundial de la Biósfera y conocido como "el Fin del Mundo". Por la tarde descendemos enbahía Wulaia para realizar una caminata hasta un mirador desde donde podremos apreciar la belleza de su vegetación y geografía.

Día 6 Crucero Australis / Glaciar Pía / Glaciar Garibaldi. D A C Comenzamos el día navegando por el brazo Noroeste del canal de Beagle para ingresar y desembarcar en el fiordo Pía. Por la tarde ingresamos al fiordo Garibaldi, para realizar una caminata hasta la base de una cascada de origen glacial.

Día 7 Crucero Australis / Seno Agostini / Glaciar Águila / Glaciar Cóndor. D A C Hoy nos adentramos al seno Agostini, donde esposible apreciar los glaciares que descienden desde el centro de la cordillera Darwin, llegando algunos de ellos hasta el mar. Durante el dia disfrutamos de dos desembarcos a bordo de botes Zodias. Regreso al crucero.

Día 8 Crucero Australis / Santiago de Chile. D A primera hora de la mañana llegamos alsla Magdalena y, si las condiciones climáticas lo permiten, descendemos para caminar hasta el faro y así apreciar unainmensa colonia de pingüinos de Magallanes. Llegada a Punta Arenas, desembarco y traslado al aeropuerto. Llegada a Santiago de Chile, recepción y alojamiento.

Día 9 Santiago de Chile. D Por la mañana disfrute de una visita a la ciudad, recorriendo el barrio cívico, Cerro Santa Lucía, el Palacio de la Moneda, la Plaza de Armas y el barrio Bellavista, sector que reúne lo mejor del panorama bohemio de Santiago. Al finalizar, regresa al hotel.

Día 10 Santiago de Chile. D Tiempo libre hasta la hora, traslado al aeropuerto.

Notas operativas:

- **Día 5**: Desembarco sujeto a las condiciones climáticas.
- **Día 8**: En septiembre y abril, el descenso de isla Magdalena es reemplazado por un desembarco en Isla Marta, donde se pueden avistar lobos marinos sudamericanos desde los botes Zodiac.

Perlas del Sur

4 Días / 3 Noches El Calafate / Santa Cruz Cruise

Hacia Seno Mayo, Parque Nacional Los Glaciares, Santa Cruz

TBK 1106

INCLUYE
- Traslados necesarios
- Alojamiento: 3 noches
  Crucero Santa Cruz (2) - El Calafate (1)
- Tours:
  Actividades ofrecidas por el crucero
- Comidas: 3 desayunos - 2 almuerzos - 2 cenas
- Entradas a parques necesarias

TEMPORADA: FINES DE SEPTIEMBRE A ABRIL

Día 1 El Calafate / Santa Cruz Cruise. C Llegada y recepción en El Calafate. Por la tarde traslado al Punta Bandera para embarcarnos e iniciar la navegación hacia Bahía Alemana/Puesto de las vacas. Durante los próximos días navegamos el Lago Argentino.

Día 2 Crucero Santa Cruz. D A C Por la mañana desembarcamos en Puesto de las Vacas para realizar una caminata hacia el Mirador del Glaciar Spegazzinni y al regresar nos embarcamos para navegar frente a él, mientras tomamos el almuerzo. Nuestra expedición continua por el Brazo Norte del Lago Argentino hacia el Glaciar Upsala y posteriormente hacia Bahía Toro –Seno Mayo. Allíhacemos noche a bordo. Cena.

Día 3 Crucero Santa Cruz / El Calafate. D A En la mañana desembarcamos y caminamos en un bosque andino-patagónico, mientras tenemos como paisaje natural a los Glaciares Mayo y Negro. Al terminar nos embarcamos para navegar hacia el Canal de los Témpanos, destino Glaciar Perito Moreno. Descendemos en Puerto Moreno para realizar una corta visita de las pasarelas. Regresamos a Punta Bandera para desembarcar y regresar a El Calafate.

Día 4 El Calafate. D Día a disposición hasta la hora del vuelo.

Fechas de salidas del crucero

2021: Consultar

Nota operativa:
Día 1: Se requiere llegar en un vuelo al mediodía ya que el embarque es a las 17.30 horas.

A tener en cuenta:
Las fechas pueden ser modificadas, por favor consultar al momento de reservar.

EXTENSIÓN SUGERIDA

Más Allá de Ushuaia

4 Días / 3 Noches

TBK 1107

INCLUYE:
- Traslados necesarios
- Alojamiento: 3 noches
- Tours:
  Parque Nacional con Trekking - Caminata en Isla Martillo - Cabo San Pablo
- Comidas: 3 desayunos
- Entradas a parques necesarias

TEMPORADA: NOVIEMBRE A MARZO

Día 1 Llegada y traslado al hotel de Ushuaia.

Día 2. D Exploramos el Parque Nacional Tierra del Fuego. Por la tarde salimos hacia la Estancia Harberton, desde donde abordamos un zodiac para dirigirnos hacia Isla Martillo. Allí descendemos y permanecemos una hora caminando entre los pingüinos y sus nidos para luego regresar a Puerto Harberton y visitar el museo. Retorno a Ushuaia por tierra.

Día 3 D Tomamos la Ruta 3 y luego una ruta de estancias patagónicas que nos lleva hasta el Cabo San Pablo. Al llegar, caminamos hasta el antiguo faro y divisamos el Desdémona, barco encallado en las costas del Mar Argentino.

Día 4 Ushuaia / El Calafate. D Traslado al aeropuerto.

Nota operativa:
Día 3: Cabo San Pablo en regular opera los martes, jueves y sábados.

Cruceros Skorpios: Ruta Chonos

9 Días / 8 Noches Bariloche / Puerto Montt / Glaciar San Rafael

Glaciar San Rafael, ruta de Chonos, Cruceros Skorpios

TBK1108

INCLUYE

- Traslados necesarios
- Alojamiento: 8 noches
  Bariloche (2) - Puerto Montt (1) - Crucero Skorpios (5)
- Tours:
  Bariloche: Circuito Chico - Cruce de lagos
  Crucero: Exploraciones mencionadas
- Comidas: 8 desayunos - 5 almuerzos - 5 cenas
- Entradas a parques necesarias

TEMPORADA: SEPTIEMBRE A ABRIL

Día 1 San Carlos de Bariloche. Llegada y recepción en el aeropuerto. Check in y circuito chico, visitando el Cerro Campanario, Capilla San Eduardo, Puerto Pañuelo y el punto panorámico, un balcón natural con excelentes vistas del Lago Moreno y Península de Llao Llao.

Día 2 San Carlos de Bariloche. D Día libre.

Día 3 San Carlos de Bariloche / Cruce de lagos / Puerto Montt. D Por la mañana, salimos hacia Puerto Pañuelo para iniciar el Cruce de Lagos o Cruce andino. Zarpamos desde Puerto Pañuelo hacia Puerto Blest navegando por el lago Nahuel Huapi.Una vez allí tomamos un bus para bordear el Rio Frias hasta llegar a Puerto Alegre para luego continuar en otra embarcación por el lago Frías. En este recorrido disfrutamos de la vista que nos ofrece el cerro Tronador. Después de una corta navegación se llega a Puerto Fríasdonde debemos realizar los trámites de frontera. Continuamos en bus hacia Peulla con hermosas vistas de la Cordillera de Los Andes. Luego del almuerzo (no incluido) zarpamos hacia Petrohue navegando el Lago de Todos los Santos. Continuamos hacia Puerto Varas bordeando el Lago Llancquihue. Llegada a la oficina de Cruce de lagos, traslado al hotel.

Día 4 Puerto Montt. D A C Al mediodía salida de Puerto Montt. Por la tarde desembarcamos en la isla Chiloé donde podrán visitar su centro artesanal, sus calles y cafés, además de la casa museo del escritor chileno Francisco Coloane. Continuamos navegando.

Día 5 Crucero Skorpios. D A C Por la mañana llegamos a Puerto Aguirre y allí desembarcamos en esta aldea de pescadores para luego seguir hasta el islote Barrientos, donde desembarcamos en botespara poder avistar la mayor cantidad de aves marinas de la región de Aysén tales como Cormoranes Imperiales, gaviotas Austral y lobos marinos de dos pelos.

Día 6 Crucero Skorpios. D A C Ingresamos a la Laguna de San Rafael, donde descendemos en botes para navegar entre témpanos multicolores si el clima lo permite. Por la tarde zarpamos rumbo al Fiordo Quitralco.

Día 7 Crucero Skorpios. D A C En la mañana atracamos en el muelle Quitralco. Tiempo para visitar las aguas termales o caminar por los senderos. Navegación rumbo a Chiloé.

Día 8 Crucero Skorpios. D A C Navegación por la costa oriental de Chiloépara llegar al Islote Conejos para descender en botes de motor y admirar desde la misma, una colonia de pingüinos magallánicos y numerosas aves de la zona. Zarpamos navegando entre las islas Lemuy y Chelín. Por la noche, cena del Capitán.

Día 9 Crucero Skorpios / Puerto Montt. D Desembarque y traslado al aeropuerto.

Fechas de salidas del crucero

2021	
Septiembre	17
Octubre	02 - 09 - 16 - 23 - 30
Noviembre	06 - 13 - 20 - 27
Diciembre	04 - 11 - 18 - 24 - 31

2022	
Enero	08 - 15 - 22 - 29
Febrero	05 - 12 - 19 - 26
Marzo	05 - 12 - 19 - 26
Abril	02 - 09 -16 - 23 - 30

Self Fly and Drive

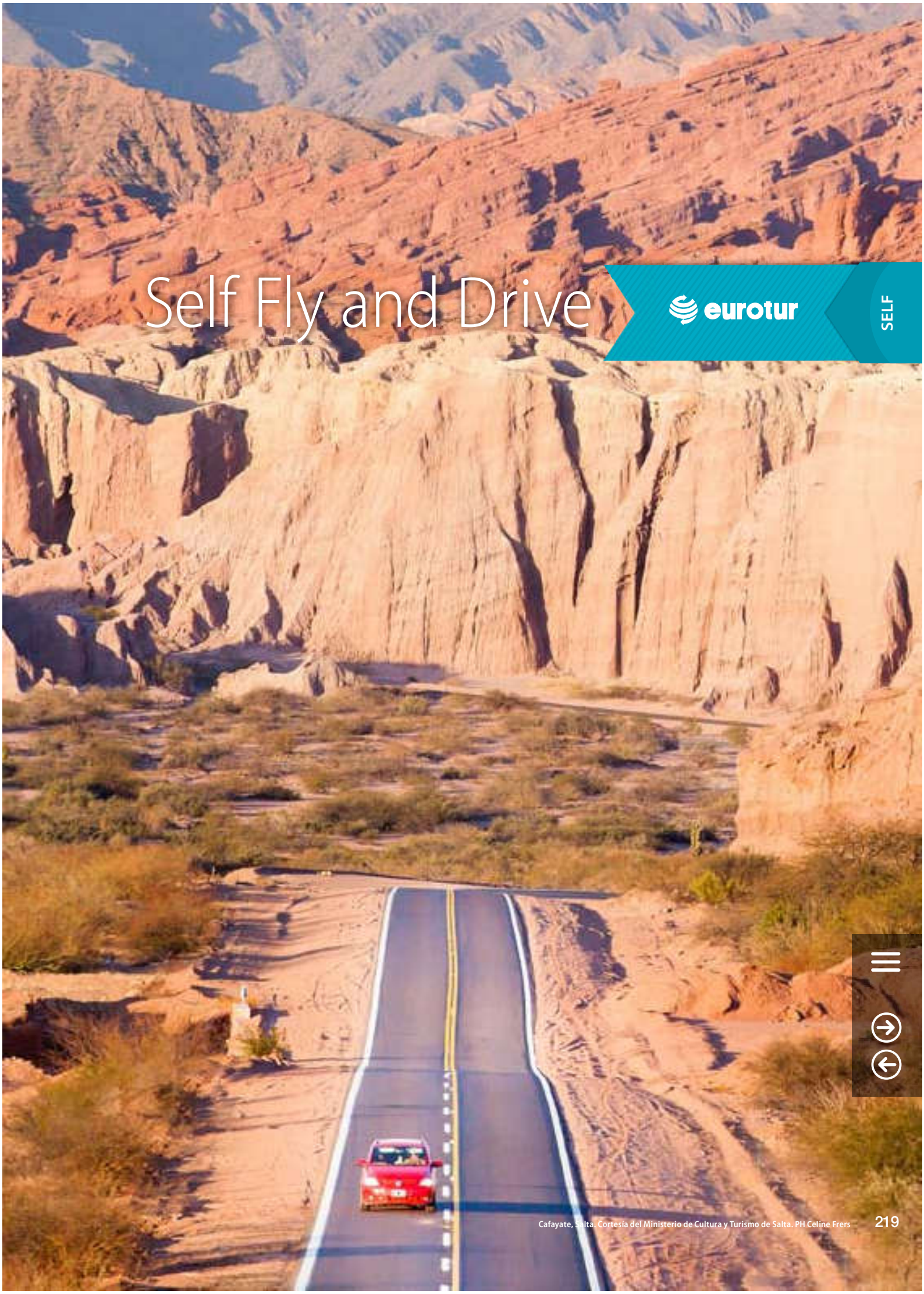

Cafayate, Salta. Cortesía del Ministerio de Cultura y Turismo de Salta. PH Celine Frers

Enjoy the road
Enjoy Argentina
Hertz
Free mileage
Insurace options according to your need
Locations in most of the cities and airports around the country
When it comes to moving, remember that
we have the Safe Travels seal, giving you
the security you need on your vacation.
www.hertz.com.ar
Safe travels
Hertz
ARGENTINA
RUTA
40
Hertz

Cordoba Natural

8 Días / 7 Noches Cordoba / Miramar de Ansenuza / Estancia Los Potreros

Flamencos, Laguna Mar Chiquita, Córdoba

TBK0311

INCLUYE

- **Alojamiento: 7 noches Cordoba (2) - Miramar de Ansenuza (2) - Estancia Los Potreros (3)**
- **Alquiler de auto: 7 días**
- **Comidas: 7 desayunos - 3 almuerzos - 3 cenas**

Día 1 Cordoba. Llegada al aeropuerto y retiro del vehículo contratado. Tiempo libre realizar um recorrido por la ciudad de Cordoba y sus alrededores como Nueva Cordoba y Barrio Guemes.

Día 2 Cordoba. Ⓓ Dia libre para recorrer el Camino de las Estancias Jesuíticas", el cual ha sido declarado Patrimonio Cultural de la Humanidad por la UNESCO. Durante la misma conozca Colonia Caroya, Jesús Maria y Santa Catalina.

Día 3 Cordoba / Miramar de Ansenuza. Ⓓ Salida con rumbo al noreste cordobes pasando por Santa Rosa de Rio Primero, La Para y Marull para para llegar finalmente hasta Miramar, reconocida por ser el único pueblo ribereño a la Laguna Mar Chiquita. Miramar de Ansenuza (diosa del mar) posee una de las Maravillas Naturales de la provincia de Córdoba, la Laguna Mar Chiquita, la mayor cuenca cerrada de Argentina, el mayor lago salado de Sudamérica y quinto en el mundo. Con una biodiversidad única (con más de 300 especies de fauna registradas) este espejo de agua es ideal para avistar aves acuáticas; entre las que resaltan garzas, gaviotas, y flamencos rosados, todo un símbolo de la localidad. Por la tarde le recomendamos visitar Museo de Ciencias Naturales y la Reserva Natural Bañados del río Dulce y Laguna Mar Chiquita, ideal a la hora del atardecer.

Día 4 Miramar de Ansenuza. Ⓓ Le recomendamos tomar una navegación por la laguna Mar Chiquita, un paseo inolvidable y distinto, en contacto directo con la naturaleza. La laguna es rica en flamencos ya que de las seis especies de flamencos que hay en el mundo, tres de ellas están presentes en Mar Chiquita, una de manera estable (austral) y las otras dos que migran a esta zona, la parina grande o andina y la parina chica o James. Durante este día puede navegar la laguna visitando los puntos más importantes de la laguna o si es amante del avistaje de aves puede optar por una navegación hacia el estuario del río xanaes o bien a la Isla Orihuela, donde el desembarco es posible.

Día 5 Miramar de Ansenuza/ Rio Tercero. Ⓓ Ⓒ Salida hacia la localidad de rio Tercero para llegar a la Estancia Los Potreros, la cual ofrece una experiencia única en cuanto al turismo rural. Ya sea que su pasión es montar a caballo, observar aves o explorar senderos pintorescos, o tal vez simplemente relajarse entre la tradición y la cultura local, este es el lugar ideal para hacerlo.

Día 6 & 7 Los Potreros Ⓓ Ⓐ Ⓒ Día para realizar las actividades que la estancia propone.

Día 8 Los Potreros/ Cordoba. Ⓓ Ⓐ En hora indicada, conduzca hacia el aeropuerto de Cordoba para entregar el vehículo y tomar su vuelo programado.

Días	1	2	3	5	8
Distancia total (km)	10	160	197	294	108
Tiempo de manejo (horas)	20 min	3	3	4	2
Época sugerida	Junio a noviembre				

Notas operativas

Día 4: Consulte las mejores opciones para navegar de acuerdo a la época e intereses.

Maravilla Andina: Ruta 40 Norte

15 Días / 14 Noches Mendoza / Barreal / El Chiflón / Chañarmuyo / Cafayate / Cachi / Salta / Purmamarca

MinaLa Mejicana, Chilecito, La Rioja

TBK 0307

INCLUYE

- **Alojamiento: 14 noches Mendoza (3) - Barreal (1) - El Chiflón (2) - Chañarmuyo (1) - Cafayate (2) - Cachi (1) - Salta (2) - Purmamarca (2)**
- **Alquiler de auto: 14 días**
- **Comidas: 14 desayunos**

Día 1 Mendoza. Llegada al aeropuerto y retiro del vehículo contratado. Tiempo libre para visitar las bodegas de Maipú o Lujan de Cuyo.

Día 2 & 3 Mendoza. Ⓓ Dias a disposición para recorrer las distintas zonas de viñedos, tomar la Ruta de Alta Montaña para admirar el Cerro Aconcagua o realizar alguna actividad de aventura.

Día 4 Mendoza / Barreal. Ⓓ Salida hacia la provincia de San Juan para llegar a Barreal, un valle único. Durante la noche le recomendamos la observación del cielo en el Parque Provincial el Leoncito.

Día 5 Barreal / El Chiflón. Ⓓ Salida rumbo al Parque Provincial Ischigualasto para conocer el Valle de la Luna. Luego de un día intenso llegamos a El Chiflón, un alto en el camino, ideal para descansar.

Día 6 El Chiflón. Ⓓ Por la mañana, salida hacia el Parque Nacional Talampaya, donde continuamos descubriendo curiosas formaciones. Por la tarde sugerimos realizar una caminata en el Parque Provincial El Chiflón.

Día 7 El Chiflón / Chañarmuyo. Ⓓ Salida en dirección hacia el Norte para atravesar la Cuesta de Miranda y llegar a Chilecito en donde se encuentra el cable carril más alto del mundo. Luego de un recorrido por el pueblo continuación hacia Chilecito.

Día 8 Chañarmuyo / Cafayate. Ⓓ Continúa el viaje por la R40. Sugerimos visitar las ruinas de Shincal en Catamarca, continuar hacia las ruinas de Los Quilmes en Tucumán y finalizar en Cafayate.

Día 9 Cafayate. Ⓓ Día libre para recorrer los viñedos de la zona y la Quebrada de Cafayate.

Día 10 Cafayate / Cachi. Ⓓ Salida por la Ruta 40 hacia Cachi pasando por el paisaje único de la Quebrada de las Flechas.

Día 11 Cachi / Salta. Ⓓ Salida por la Ruta 33 pasando por el Parque Nacional Los Cardones, Quebrada del Escoipe y Cuesta del Obispo. Llegada a Salta.

Día 12 Salta. Ⓓ Día libre para recorrer la ciudad y sus alrededores.

Día 13 Salta / Purmamarca. Ⓓ Salida hacia Purmamarca. Una vez allí sugerimos recorrer el pueblo, realizar una caminata por Los colorados o conducir hasta Salinas Grandes a través de la Cuesta de Lipan.

Día 14 Purmamarca. Ⓓ Dedique el día a recorrer la Quebrada de Humahuaca, Patrimonio Natural y Cultural de la Humanidad por la UNESCO. Recomendamos un desvío a El Hornocal.

Día 15 Purmamarca / Salta. Ⓓ Salida para dirigirse al Aeropuerto de Salta, entregar el vehículo y tomar su vuelo.

Día	1	4	5	6	7	8	9	10	11	13	14	15
Distancia total (km)	11	235	434	26	327	411	41	157	162	188	137	188
Ripio (km)	-	-	-	-	-	-	-	118	-	-	-	-
Tiempo de manejo (horas)	20 min.	5/6	7/8	1	5/6	6/7	3/4	5	5	3	3	3
Época sugerida	Abril a Noviembre. Diciembre a marzo: la época de lluvias puede modificar el itinerario											

Lo Mejor del Norte

7 Días / 6 Noches Salta / Purmamarca / Molinos / Cafayate

Salinas Grandes, Jujuy. Cortesía de la Secretaria de Turismo de Jujuy. PH Alberto Castañola

TBK 0305

INCLUYE

- **Alojamiento: 6 noches Salta (3) - Purmamarca (1) - Molinos (1) - Cafayate (1)**
- **Alquiler de auto: 6 días**
- **Comidas: 6 desayunos**

Día 1 Salta. Llegada al aeropuerto y retiro del vehículo contratado. Luego de los trámites necesarios, maneje por un corto trayecto hasta la ciudad de Salta. Deje el vehículo y recorra la ciudad de Salta a través de sus calles e iglesias coloniales.

Día 2 Salta / Purmamarca. Ⓓ Comience temprano tomando la Quebrada del Toro para descubrir el pueblo de San Antonio de Los Cobres, desde allí puede tomar el tren a las Nubes si lo desea. Ya en la provincia de Jujuy continúe hasta Salinas Grandes para luego descender por la Cuesta de Lipán hasta Purmamarca.

Día 3 Purmamarca / Salta. Ⓓ Dedique el día a recorrer la Quebrada de Humahuaca, Patrimonio Natural y Cultural de la Humanidad por la UNESCO. Si se anima llegue hasta el Cerro 14 colores El Hornocal. Regrese a Salta.

Día 4 Salta / Molinos. Ⓓ Hoy comience su recorrido por los Valles Calchaquíes a través de la Cuesta del Obispo, Recta de Tin Tin y Parque Nacional Los Cardones. En Cachi, disponemos tiempo para almorzar (no incluido) y recorrer el pueblo para luego continuar hacia Molinos.

Día 5 Molinos / Cafayate. Ⓓ Continúe por la Ruta Nac. 40 para recorrer la Quebrada de las Flechas, curiosa formación producto del agua y el viento. Luego de admirar el paisaje continúe hacia Cafayate donde los primeros viñedos le darán la bienvenida.

Día 6 Cafayate / Salta. Ⓓ De camino a Salta visitaremos la Quebrada de las Conchas o de Cafayate con sus curiosas formaciones tales como el Anfiteatro y la Garganta del Diablo, producto de la erosión del viento y del agua. Llegada a Salta y alojamiento.

Día 7 Salta. Ⓓ Fin de la aventura. Por favor, llegar con el tiempo necesario para devolver el vehículo en el aeropuerto.

Nota operativa:
Día 2: El tren a las Nubes cuenta con días fijos de salida partiendo al mediodía desde S.A. de los Cobres y regresando a las 3PM.

A tener en cuenta:
- La Puna es un ambiente muy especial que se caracteriza por la altura y reducción de oxígeno, presión atmosférica alta lo cual hace necesario que las personas con enfermedades respiratorias, cardíacas o de presión, tengan un cuidado especial.

Día	1	2	3	4	5	6	7
Distancia total (km)	9	338	319	210	116	198	9
Ripio (km)	-	143	42	46	92	-	-
Tiempo de manejo (horas)	20 min.	8/9	4	5/6	3	3	20 min
Altitud máxima	1200 msnm	4170 msnm	3012 msnm	3400 msnm	1660 msnm	1683 msnm	1152 msnm
Época sugerida	Evitar diciembre a marzo por época de lluvias						

Vinos, Lagos y Montañas

17 Días / 16 Noches Mendoza / San Rafael / Malargue / Varvarco / V. Pehuenia / S. M de los Andes/ V. Traful / Bariloche

Los Bolillos, Varvarco, Neuquén. Cortesía de la Secretaria de Turismo de Neuquén

TBK 0308

INCLUYE

- **Alojamiento: 16 noches Mendoza (3) - San Rafael (2) - Malargue (2) - Varvarco (2) - Villa Pehuenia (2) - S. M. de los Andes (2) - Villa Traful (1) - Bariloche (2)**
- **Alquiler de auto: 16 días**
- **Comidas: 16 desayunos**

Día 1 **Mendoza.** Llegada al aeropuerto y retiro del vehículo contratado. Tiempo libre para visitar las bodegas de Maipú o Lujan de Cuyo.

Día 2 & 3 **Mendoza.** Dias a disposición para recorrer las distintas zonas de viñedos o tomar la Ruta de Alta Montaña para admirar el Cerro Aconcagua.

Día 4 **Mendoza / San Rafael.** Salida por la Ruta 40 pasando por la zona vitivinícola de Valle de Uco. Si dispone de tiempo puede detenerse en la bodega Piedra infinita, galardonada como una de las mejores del mundo. Se continua para llegar a San Rafael.

Día 5 **San Rafael.** Día ideal para conocer el Cañón del Atuel, una maravilla geológica de millones de años de antigüedad. Estas formaciones son producto de la erosión del viento y de agua.

Día 6 **San Rafael / Malargue.** Tomando la Ruta 147 se empalma con la Ruta 40 para continuar el viaje, cruzando la Cuesta de los Terneros, El Sosneado y Las Leñas, un famoso centro de esquí.

Día 7 **Malargue.** Visite la Payunia, una zona que tuvo una intensa actividad volcánica a fines del período Triásico constituyendo un paisaje de volcanes. Recomendamos tomar una excursión en 4X4.

Día 8 **Malargue / Varvarco.** De camino hacia Varvarco, pasará por la Cuesta del Chihuido y por Bardas Blancas cruzando pequeños pueblos hasta alcanzar su destino.

Día 9 **Varvarco.** Disfrute de los alrededores como: Lagunas de Varvarco, Lagunas de Epulauquen o realizar senderismo en el Área Natural Protegida Domuyo.

Día 10 **Varvarco / Villa Pehuenia.** Salida a Villa Pehuenia por RN 40 y RP 13, pasando por pequeños pueblos como Las Lajas y Zapala.

Día 11 **Villa Pehuenia.** Día para descansar.

Día 12 **Villa Pehuenia / San Martín de los Andes.** Maneje en paralelo a los andes, pasando por Junin de los Andes hasta llegar a su destino.

Día 13 **San Martín de los Andes.** Sugerimos visitar el Lago Huechulaufquen.

Día 14 **San Martín de los Andes / Villa Traful.** Conduzca hacia el Sur recorriendo el Camino de los Siete Lagos hasta empalmar con la Ruta 65 que lo llevara hasta Villa Traful, una encantadora villa sobre el Lago Traful.

Día 15 **Villa Traful / Bariloche.** Conduzca bordeando el Lago Traful hasta Villa la Angostura. Continuación a Bariloche.

Día 16 **Bariloche.** Día libre. Sugerimos conocer la zona de Lago Mascardi hasta llegar al Tronador.

Día 17 **Bariloche.** Conduzca hasta el aeropuerto para dejar el vehículo y tomar su vuelo.

Día	1	4	5	6	7	8	10	11	12	13	14	15	17
Distancia total (km)	10	250	140	202	218	450	380	162	210	162	103	140	15
Tiempo de manejo (horas)	20 min.	4	4/5	3	5	6/7	6	5	4	6	2	3	30 min.
Época sugerida	Todo el Año. Chequear estados de camino durante los meses de junio a septiembre												

Por la Patagonia Profunda: Ruta 40 Sur

16 Días / 15 Noches Bariloche / Esquel / Rio Mayo / Los Antiguos / Lago Posadas / El Chaltén / El Calafate

Ruta Nacional 40, Santa Cruz. Cortesía de @ArgentinaTravel

TBK 0320

INCLUYE

- **Alojamiento: 15 noches Bariloche (2) - Esquel (3) - Rio Mayo (1) - Los Antiguos (2) - Lago Posadas (2) - Gobernador Gregores (1) - El Chaltén (2) - El Calafate (2)**
- **Alquiler de auto: 15 días**
- **Comidas: 15 desayunos**

Día 1 Bariloche. Llegada y entrega del auto en Alquiler en el aeropuerto. Comienza su viaje en Bariloche.

Día 2 Bariloche. Ⓓ Día libre para tomar alguna navegación hacia Puerto Blest o Isla Victoria o bien tomar el auto y recorrer el circuito de los Siete Lagos.

Día 3 Bariloche / Esquel. Ⓓ Deje Bariloche hacia el Sur con dirección a Esquel. Si llega al mediodía le sugerimos consultar el calendario de salidas de La Trochita.

Día 4 & 5 Esquel. Ⓓ Le sugerimos visitar el Parque Nacional Los Alerces, Patrimonio de la Humanidad por la UNESCO, Piedra Parada, una curiosidad en medio de la estepa o si prefiere la adrenalina, disfrutar del rafting del Rio Corcovado.

Día 6 Esquel / Rio Mayo. Ⓓ Continúe explorando la Ruta Nacional 40, hacia Río Mayo. Son cinco horas de viaje, ideales para admirar la vista y disfrutar de los paisajes remotos.

Día 7 Rio Mayo / Los Antiguos. Ⓓ Por la mañana, salida hacia Los Antiguos, situado en el corazón de la Patagonia. En el camino le sugerimos tomar un desvío al bosque Petrificado Sarmiento.

Día 8 Los Antiguos. Ⓓ Día libre para recorrer el área ya sea cruzando a Chile para visitar la formación de las Capillas de Marmol.

Día 9 Los Antiguos / Lago Posadas. Ⓓ Viaje por la Ruta 41, que conecta Los Antiguos con el Lago Posadas. Una ruta escénica que busca la preservación de la fauna del lugar.

Día 10 Lago Posadas. Ⓓ Día a disposición para explorar el Parque Patagonia o conocer lacueva de las Manos, Patrimonio de la Humanidad por la UNESCO.

Día 11 Lago Posadas / Gobernador Gregores. Ⓓ Salida para retomar la ruta 40 y llegar a un pueblo con ubicación privilegiada.

Día 12 Gobernador Gregores / El Chaltén. Ⓓ Continúe por la RN 40 hacia el sur para alcanzar El Chalten, la Capital Nacional del Trekking.

Día 13 El Chaltén. Ⓓ Disfrute de la variedad de caminatas que ofrece El Chaltén.

Día 14 El Chaltén / El Calafate. Ⓓ En hora deseada deje la Capital Nacional del Trekking para llegar a la tierra de Los Glaciares.

Día 15 El Calafate. Ⓓ Visite el Glaciar Perito Moreno, declarado Patrimonio de la Humanidad por la UNESCO.

Día 16 El Calafate. Ⓓ Tiempo libre hasta la hora de su vuelo.

Día	1	2	3	4	5	6	7	8	9	11	12	14	15	16
Distancia total (km)	14	50	284	70	170	411	487	356	159	298	297	217	160	21
Ripio (km)	-	-	-	-	-	-	40	300	159	-	-	-	-	-
Tiempo de manejo (horas)	30 min.	1	5	2	4	5	8	9/10	5	5/6	6	3	3/4	20 min.
Época sugerida	Octubre a inicios de abril													

Nota operativa:
Día 6: La frontera de Chile Chico abre de 8 a 20 horas, según fecha del año.

Paraiso de la Naturaleza

8 Días / 7 Noches Puerto Madryn / Puerto Pirámides

Pinguinera San Lorenzo,Reserva Península Valdés. Chubut

TBK 0321

INCLUYE

- **Alojamiento: 7 noches Península Valdés (2) - Dos Pozos (2) - Bahia Bustamante (3)**
- **Alquiler de auto: 7 días**
- **Comidas: 7 desayunos - 4 almuerzos - 7 cenas**

Día 1 Trelew / Península Valdés. C Llegada y retiro del vehículo contratado para emprender el viaje hacia la Reserva Península Valdés. En el camino, le recomendamos hacer una breve parada en Puerto Pirámides ya que desde octubre a comienzos de diciembre se puede realizar un avistaje de ballenas y desde mediados de diciembre a marzo se puede observar leones marinos, cormoranes y, posiblemente, delfines mulares. (viaje en barco no está incluido, sujeto a las condiciones climáticas). Alojamiento en la Península.

Día 2 Península Valdés. D A C Días para disfrutar de la Península Valdés, declarada Patrimonio Natural de la Humanidad porla UNESCO debido a su geografía, flora y fauna, características que la convierten en un paraíso de la naturaleza. Sugerimos desde septiembre a marzo visitar la pinguinera de San Lorenzo.

Día 3 Península Valdés / Dos Pozos. D C Salida hacia la Estancia La Antonieta, fundada como un establecimiento ganadero especializado en la cría de ovejas y dedicado a la preservación de los recursos naturales de la zona.

Día 4 Dos Pozos. D C Visite la Reserva de Elefantes Marinos de Dos Pozos. Durante la temporada alta (septiembre a noviembre) se puede ver los harenes reproductivos de la especie y conocer al macho alfa.

Día 5 Dos Pozos. / Bahía Bustamante. D C Por la mañana, salida hacia Bahía Bustamante. Se trata de una casa de campo a orillas del mar rodeado de 360° de naturaleza pura, situada en la Patagonia, en una zona reconocida por su relevante biodiversidad biológica.

Día 6 & 7 Bahía Bustamante. D A C Días para disfrutar de las actividades incluidas, las cuales no requieren un esfuerzo físico significativo. Actividades ofrecidas:

Paseo en barco: (3 /4 horas aprox.)
La Península: (4 horas aprox.) Ideal para visitarla a pie, en bicicleta, en 4x4.
El Bosque Petrificado: (4/5 horas aprox.) Caminata.
La Isla de los Pingüinos: (3 horas aprox.) En época de marea baja.
Cabo Aristizabal (4 a 5 horas aprox.).
Cañón de Piedra: (4 a 5 horas aprox.) Trekking por un cañón.
Paseo histórico y de algas (1-2 horas aprox.) Paseo por el pueblo.
Actividades rurales (4 horas aprox.).

Día 8 Bahia Bustamante / Trelew. D De acuerdo a la hora de su vuelo, salida hacia el aeropuerto de Trelew para entregar el vehículo y tomar su vuelo programado.

A tener en cuenta:
- El acceso a la Península Valdés puede verse afectado en los días de lluvia.

Días	1	2	3	5	8
Distancia total (km)	205	120	303	234	263
Ripio (km)	53	-	103	90	40
Tiempo de manejo (horas)	3	3/4	5	4/5	4
Época sugerida	Octubre a marzo				

Desde el Mar a los Andes

16 Días / 15 Noches P. Madryn / P. Pirámides / Rio Mayo / Los Antiguos / L. Posadas / El Chaltén / El Calafate

Portal Cañadón Pinturas (Tierra de colores), Santa Cruz

TBK 0322

INCLUYE

- Alojamiento: 15 noches Puerto Pirámides (2) - Bahia Bustamante (3) - Rio Mayo (1) - Los Antiguos (2) - Lago Posadas (2) - Gobernador Gregores (1) - El Chaltén (2) - El Calafate (2)
- Alquiler de auto: 15 días
- Comidas: 16 desayunos - 3 almuerzos - 5 cenas

Día 1 Trelew / Puerto Piramides. C Llegada y emprenda su viaje hacia la Reserva Península Valdés. En Puerto Pirámides le recomendamos realizar un avistaje de ballenas, sujeto a operación.

Día 2 Puerto Piramides. D A C Explore la Península Valdés, declarada Patrimonio Natural de la Humanidad por la UNESCO. No pierda la oportunidad de conocer la Pinguinera de San Lorenzo y Punta Norte.

Día 3 Puerto Piramides / Bahia Bustamante. D C Por la mañana, salida hacia Bahía Bustamante, reconocida por su relevante biodiversidad biológica.

Día 4 & 5 Bahia Bustamante. D L D Días para disfrutar de las actividades incluidas tales como: Paseo en barco, recorrido por la Península, visita al Bosque Petrificado, entre otras.

Día 6 Bahia Bustamante/ Rio Mayo. D Hoy cruzara la Patagonia de este a oeste y en el camino no deje de conocer el bosque Petrificado Sarmiento.

Día 7 Rio Mayo / Los Antiguos. D Por la mañana, salida a través de la Ruta 40 hacia Los Antiguos, situado en el corazón de la Patagonia.

Día 8 Los Antiguos. D Día libre para recorrer el área ya sea cruzando a Chile para visitar la formación de las Capillas de Marmol.

Día 9 Los Antiguos / Lago Posadas. D Viaje por la Ruta 41, que conecta Los Antiguos con el Lago Posadas. Una ruta escénica que busca la preservación de la fauna del lugar.

Día 10 Lago Posadas. D Día para explorar la Cueva de las Manos y Cañadón del Rio pinturas.

Día 11 Lago Posadas / Gobernador Gregores. D Salida para retomar la ruta 40 y llegar a un pueblo con ubicación privilegiada.

Día 12 Gobernador Gregores / El Chaltén. D Continúe por la RN 40 hacia el sur para alcanzar El Chalten, la Capital Nacional del Trekking.

Día 13 El Chaltén. D Disfrute de las caminatas que ofrece El Chaltén.

Día 14 El Chaltén / El Calafate. D En hora deseada deje la Capital Nacional del Trekking para llegar a la tierra de Los Glaciares.

Día 15 El Calafate. D Visite el Glaciar Perito Moreno, declarado Patrimonio de la Humanidad por la UNESCO.

Día 16 El Calafate. D Tiempo libre hasta la hora de su vuelo.

Día	1	2	3	6	7	8	9	10	11	12	14	15	16
Distancia total (km)	205	169	418	422	487	356	159	240	298	297	217	160	21
Ripio (km)	53	169	35	35	40	300	159	-	-	-	-	-	-
Tiempo de manejo en horas (horas)	3	5	6	7/8	8	9/10	5	6	5/6	6	3	3/4	20 min.
Época sugerida	Octubre a inicios de abril												

Nota operativa:
Día 8: La frontera de Chile Chico abre de 8 a 20 horas, según fecha del año.

Por la Ruta Austral

13 Días / 12 Noches El Calafate / Torres del Paine / Punta Arenas / Caleta Josefina / Lago Blanco / Tierra del Fuego

Estancia Rolito, Tierra del Fuego

TBK 0323

INCLUYE

- **Alojamiento: 12 noches El Calafate (2) - Torres del Paine (3) - Punta Arenas (1) - Caleta Josefina (1) - Lago Blanco (1) - Estancia Rolito (1) - Ushuaia (3)**
- **Alquiler de auto: 12 días**
- **Comidas: 12 desayunos - 6 almuerzos - 7 cenas**

Día 1 El Calafate. Llegada al aeropuerto y luego de los tramites necesarios, conduzca a su hotel..

Día 2 El Calafate. D Día dedicado a conocer el Glaciar Perito Moreno, debido a su belleza fue declarado Patrimonio de la Humanidad por la UNESCO.

Día 3 El Calafate / Torres del Paine. D A C modificar por Salida hacia paso fronterizo Cancha Carrera-Cerro Castillo donde una vez que los tramites de aduana se concluyen, continuación al lodge seleccionado.

Día 4 & 5 Torres del Paine. D A C Disfrute de la Patagonia y sus increíbles vistas, su clima cambiante, su flora y fauna salvaje a través de las actividades que el lodge tenga previsto.

Día 6 Torres del Paine / Punta Arenas. D Hoy en día se dirigen hacia Punta Arenas, la ciudad más grande y poblada de la Región de Magallanes. La ciudad es un atractivo en sí misma, fue declarada Zona Franca que se ha convertido en un destino de compras, además de ser atractiva en términos de vista natural y cultural.

Día 7 Punta Arenas / Estancia Caleta Josefina. D A C Hoy deberán cruzar el Estrecho de Magallanes hacia la Isla de Tierra del Fuego para llegar a Porvenir, donde es posible visitar una colonia de toninas, explorar el pueblo y visitar el museo local. Continúe hasta la Estancia Caleta Josefina.

Día 8 Estancia Caleta Josefina / Lago Blanco. D A C Conduzca hacia el sur para llegar a Cameron, un pueblo situado en la costa de la Bahía de Inútil y visite el Parque de Pingüinos Rey, la única colonia de pingüinos de este tipo fuera de la Antártida. Luego continúe hasta el Lago Blanco, uno de los pueblos más hermosos de la región de Magallanes.

Día 9 Lago Blanco / Estancia Rolito. D A C Regrese a Argentina tomando la Ruta B, también conocida como la Ruta de las Estancias Antiguas, hacia el interior de la isla para conducir hasta la Estancia Rolito.

Día 10 Estancia Rolito / Ushuaia. D C De camino a Ushuaia puede hacer un desvío hacia el Cabo San Pablo desde donde puede observar el Desdémona, buque abandonado en su costa.

Día 11 & 12 Ushuaia. D Dias para conocer los rincones de la isla.

Día 13 Ushuaia. C En hora acorde a su vuelo, maneje hasta el aeropuerto para entregar su vehículo y tomar el vuelo programado.

Nota operativa:
Día 7: Consultar horarios y barcazas para el Cruce a Isla Tierra del Fuego.

Día	1	2	3	6	7	8	9	10	13
Distancia total (km)	15	160	331	310	135	140	180	218	7
Ripio (km)	-	-	66	52	130	40	98	58	-
Tiempo de manejo (horas)	20 min.	8/9	6	5	5	4	3/4	5	15 min.
Época sugerida	Octubre a inicios de abril								

En la Profundidad de la Naturaleza

8 Días / 7 Noches Ituzaingo / Puerto Libertad / Puerto Iguazú

Fauna, Esteros del Ibera. Cortesía de Rewilding Experience-PH Rafael Abuin

TBK 0306

INCLUYE

- **Alojamiento: 7 noches Esteros del Ibera (3) - Puerto Libertad (2) - Puerto Iguazu (2)**
- **Alquiler auto: 7 días**
- **Comidas: 7 desayunos - 2 almuerzos - 5 cenas**

Día 1 Posadas / Ituzaingo. C
Llegada al aeropuerto de Posadas en donde se toma el vehículo para comenzar a conducir hacia Ituzaingo en donde nos alojamos.
Distancia recorrida: 52 km
Tiempo de viaje: 1 hora

Día 2 & 3 Ituzaingo / Esteros del Iberá. D A C Durante estos días disfrutamos de las actividades programadas.
Descubriendo los Humedales: Duración 4-5 horas
Safari Parque Nacional Ibera: Duración 4-5 horas
Navegando por el Río Paraná: Duración 2 horas
Kayak: Duración 1 a 3 horas
Sendero de la Ribera: Duración1 hora
Cabalgata: Duración 2 horas
Visita al parque, vivero y Huerta: Duración: 1 hora

Día 4 Ituzaingo / Puerto Libertad. D C Salida hacia Puerto Libertad y de camino visite las Ruinas de San Ignacio, declaradas Patrimonio Cultural de la Humanidad por la UNESCO. Al llegar a Puerto libertad, alojamiento en Puerto Bemberg, una posada ubicada en la selva misionera, en una reserva natural privada rodeada de senderos, cascadas, ríos, vegetación y fauna típica.

Día 5 Puerto Libertad. D C
Día dedicado para realizar las actividades del lodge. Algunas de ellas con costo extra. Visita a la Capilla y Museo Andrés Johnson; Té tradicional, una actividad para aprender más sobre la yerba mate, sus usos y costumbres, paseo en bote por el río Paraná y visita a la cascada Yasy, observación de aves e historia natural y Kayaking.

Día 6 Puerto Libertad / Puerto Iguazú. D Hoy la distancia a recorrer no es significativa por lo que puede dedicarle parte de su tiempo libre a visitar las Cataratas de lado brasileño en donde la vista de los saltos le dará una perspectiva diferente.

Día 7 Puerto Iguazú. D En la mañana salida con destino al Parque Nacional Iguazú para visitar las Cataratas del Iguazú, declaradas Patrimonio Natural de la Humanidad por la UNESCO y una de las Siete Maravillas Modernas de la Naturaleza. Durante el tour recorra los tres circuitos del Parque: Garganta del Diablo, el Superior y el Inferior.

Día 8 Puerto Iguazú. D En hora indicada, traslado al aeropuerto para entregar el vehículo y abordar su vuelo programado.

Día	1	4	6	7	8
Distancia total (km)	52	264	44	36	21
Ripio (km)	-	-	-	1	-
Tiempo de manejo (horas)	1	5	40 min.	1	30 min.
Época sugerida	Todo el año				

Nota operativa:
Día 1: Se recomienda llegar en un vuelo temprano.
Día 6: si desea visitar Cataratas de lado brasileño, el vehículo deberá contar con un permiso de cruce de frontera.
Día 8: En caso de visitar Cataratas brasileras, se requiere partir en un vuelo posterior a las 3PM.

Aventura

eurotur

ADV

Glaciar Cagliero, El Chalten, Santa Cruz

Hiking: Paine y Fitz Roy

16 Días / 15 Noches El Calafate / El Chaltén / Puerto Natales / Torres del Paine

Caminata en el glaciar Grey, Torres del Paine, Chile

TBK 1220

INCLUYE

- Traslados necesarios
- Alojamiento: 15 noches
  El Calafate (3) - El Chaltén (2) - Campamentos (3) - Puerto Natales (1) - Torres del Paine (6)
- Tours:
  El Chalten: Trekking Pliegue Tumbado, Laguna Los tres, Glaciar Cagliero
  El Calafate: Minitrekking Glaciar Perito Moreno
  Torres del Paine: Glaciar Balmaceda y Serrano: circuito W
- Comidas: 15 desayunos - 11 almuerzos - 11 cenas
- Entradas a parques necesarias

TEMPORADA: NOVIEMBRE A MARZO

Día 1 El Calafate. Llegada al aeropuerto y traslado al hotel. Durante los próximos días nos dedicamos a explorar el Parque Nacional Los Glaciares, y el Parque Nacional Torres del Paine.

Día 2 El Calafate / El Chaltén. D A Salida hacia El Chaltén para iniciar un recorrido increíble que incluye impresionantes vistas panorámicas.

Día 3 El Chaltén / Pliegue Tumbado / Campamento Prestadores. D A C Salida por el sendero de Laguna Toro para alcanzar la loma del Pliegue Tumbado. Continuación al campamento.
Tiempo de caminata: 9 horas

Día 4 Laguna Los Tres / Campamento Poicenot. D A C Hoy emprendemos una caminata con vistas a las Lagunas Madre & Hija, campamento del Río Blanco y Laguna de los Tres para luego descender hasta el Campamento Poicenot.
Tiempo de caminata: 7 horas

Día 5 Campamento Poicenot / Reserva Los Huemules. D A C Temprano apreciamos el amanecer sobre las paredes del Fitz Roy para luego emprender la caminata hacia el Valle del Río Diablo hasta llegar al refugio Cagliero.
Tiempo de caminata: 7 horas

Día 6 Reserva Los Huemules/ El Chaltén. D A C Hoy nos dedicamos a explorar el Glaciar Cagliero y disfrutar de una via ferrata (técnica con arnes) al finalizar el dia de aventura, emprendemos el regreso.
Tiempo de caminata: 7 horas

Día 7 El Chaltén / El Calafate. D En hora indicada, salida hacia El Calafate. Tiempo libre.

Día 8 El Calafate. D A Hoy caminamos sobre Glaciar Perito Moreno, recorriendo grietas y explorando el peculiar paisaje del hielo.

Día 9 El Calafate / Puerto Natales. D Por la mañana, salida hacia Puerto Natales.

Día 10 Puerto Natales / Refugio Paine Grande. D A C Hoy navegamos para admirar el Glaciar Balmaceda y el Serrano. Luego, a bordo de zodiac, llegamos a Pueblo Serrano y desde allí a Pudeto para navegar el Lago Pehoe y llegar hasta el refugio.

Día 11 Refugio Paine Grande. D A C Iniciamos el famoso trekking de la "W" rumbo al Glaciar Grey, primero hasta su mirador, al refugio y finalmente al glaciar.
Tiempo de caminata: 8 horas

Día 12 Refugio Paine Grande / Los Cuernos. D A C Hoy caminamos desde Refugio Paine Grande a Los Cuernos y durante el recorrido exploramos el Valle Francés.
Tiempo de caminata: 6 horas

Día 13 Refugio Los Cuernos. D A C Dedicamos el día a Valle Bader, uno de los valles menos explorados del parque con vistas de la Torre Sur, Torre Central y Almirante Nieto.
Tiempo de caminata: 6 horas

Día 14 Refugio Los Cuernos / Refugio Chileno. D A C Hoy caminamos desde el Refugio Los Cuernos a chileno admirando el Lago Nordenskjöld.
Tiempo de caminata: 6 horas

Día 15 Refugio Chileno / Refugio Las Torres. D A C Temprano, salida hacia Base las Torres para disfrutar del amanecer, un final inmejorable del circuito W.
Tiempo de caminata: 6 horas

Día 16 Torres de Paine / El Calafate. D Por la mañana, salida hacia El Calafate y traslado al aeropuerto.

Hiking: Aventura en El Chaltén

7 Días / 6 Noches El Calafate / El Chaltén / Puesto Cagliero

Glaciar Cagliero, El Chalten, Santa Cruz

TBK1218

INCLUYE

- Traslados necesarios
- Alojamiento: 6 noches
  El Calafate (1) - El Chaltén (1) - Puesto Cagliero (4)
- Tours:
  El Calafate: Moreno Kayak
  Puesto Cagliero: 3 travesías con guías de montaña
- Comidas: 6 desayunos - 5 almuerzos (box lunch) - 4 cenas
- Entrada a Parques necesarias

▸TEMPORADA: NOVIEMBRE A COMIENZOS DE ABRIL◂

Día 1 El Calafate. Recepción y traslado al aeropuerto.

Día 2 El Calafate / El Chaltén D A Hoy conocemos el Glaciar Perito Moreno desde un kayak. Luego de recorrer las pasarelas y tras una charla sobre seguridad salimos en el kayak desde la Playa de los Témpanos para posicionarnos hasta a 600 metros del glaciar Perito Moreno. Regreso a El Calafate para tomar el bus de la tarde hacia El Chalten.

Día 3 El Chaltén / Puesto Cagliero. D A C Transfer desde El Chalten hacia la Estancia los Huemules. Visita al Centro de Visitantes y hike por el valle del río Diablo hacia el Puesto Cagliero. El recorrido tiene una duración promedio de 2,5 horas y nos permite disfrutar del bosque andino patagónico, del río y de los cerros que delimitan el valle.

Día 4 Puesto Cagliero. D A C Comienza el hike al cerro del 30° Aniversario que incluye una escalada segura con cuerdas al mirador del cerro. Desde allí se realiza otra caminata al glaciar Neumeyer. El ascenso total lleva alrededor de 4 horas. Se asciende desde los 800 m. del refugio hasta los 1450 m. Desde la altura apreciamos vista de los cerros y de los glaciares presente. Se realiza una parada en las lagunas del Neumeyer donde se almuerza, para luego realizar un Ice Trek con crampones sobre los glaciares que hay en el sitio, regreso al refugio.

Día 5 Puesto Cagliero. D A C Hoy realizamos el Ice Trek en el glaciar Cagliero. Comenzamos bordeando el margen norte de la Laguna del Diablo por un terreno irregular hasta llegar a un domo donde nos colocamos el arnés para comenzar con la via ferrata. Una vez que tenemos el equipo caminamos hasta la roca y comenzamos la actividad con vistas a la laguna por 1 km. Luego se continúa caminando una hora más hasta llegar al Mirador del glaciar Cagliero, una corta caminata nos lleva frente al glaciar donde nos colocan los crampones para caminar sobre el hielo por 2 horas.

Día 6 Puesto Cagliero. D A C Hoy emprendemos el trekking al cerro Loma del Diablo la cual es la experiencia más intensa. Son 11 km de travesía donde trabajamos con 2.000 m. de desnivel. Durante el recorrido se destacan las vistas de los cerros Fitz Roy, Torre, Marconi, Pollone, 30° Aniversario, Neumeyer, Cordón del Bosque, valle del Rio Diablo, laguna Cóndor, lago del Desierto y Viedma. Llegando a la cumbre de la Loma del Diablo, de 1750 m., se aprovecha para almorzar. Desde allí se emprende un descenso en el que se pasa por las lagunas escondidas para luego llegar a la laguna Diablo. Se regresa al refugio alrededor de las 19 horas.

Día 7 Puesto Cagliero / El Chaltén / El Calafate. D Por la mañana dejamos el Puesto hacia la estancia Los Huemules para emprender el regreso hacia El Chaltén. En el descenso al Centro de Visitantes, se puede visitar la laguna Verde y la laguna Azul. Transfer a El Chalten y continuación hacia El Calafate. Traslado al aeropuerto.

A tener en cuenta:
Las actividades en Puesto Cagliero requieren alta exigencia física.

Hacia los Glaciares Escondidos

5 Días / 4 Noches Estancia Nibepo Aike / Puestos Patagónicos

Cabalgata en glaciares escondidos, Nibepo Aike, Santa Cruz-PH Daniel Wagner

TBK1203

INCLUYE

- Traslados necesarios
- Alojamiento: 4 noches
  Nibepo Aike (1) - Puestos (3)
- Tours:
  Cabalgata a los Glaciares Escondidos - Trekking Glaciar Sur Aventura
- Comidas: 4 desayunos - 4 almuerzos - 4 cenas

TEMPORADA: DICIEMBRE A MARZO

Día 1 El Calafate / Estancia Nibepo Aike. C Salida desde Calafate en por la Ruta de las Estancias Patagónicas en dirección a Nibepo Aike.Luego de acomodarse, el guía nos da una charla explicativa sobre el programa mientras se prepararán los caballos y demás equipos para partir temprano a la mañana siguiente. Tarde libre para disfrutar de la estancia, recorrer sus inmediaciones en bicicleta o a pie, a través de los senderos auto guiados y también participar de la demostración de esquila a tijera. Cena.

Día 2 Estancia Nibepo Aike / Puesto La Rosada. D A C Por la mañana, salida a caballo desde los corrales para comenzar a subir el Cordón de los Cristales. A medida que se gana altura, se delinean cada vez mejor los lagos, Brazo Rico y Sur, Lago Roca, Cerro Frías. Una vez en el abra el sendero se interna en el bosque andino patagónico. Llegamos al Puesto para disfrutar de un almuerzo de campo. El momento histórico queda para la tarde: el Hito, punto final de la estancia y también de la Argentina. Al otro lado, ya se encuentra Chile. Regreso al puesto y cena.

Día 3 Puesto La Rosada/ Puesto Laguna 3 de Abril. D A C Salimos desde el puesto La Rosada y se comienza el descenso para llegar al Puesto Cachorro donde tomamos el almuerzo. Continuamos al Puesto Laguna 3 de abril y mientras recreamos el camino de los auténticos trabajadores rurales. Llegada al puesto y cena.

Día 4 Puesto Laguna 3 de Abril. D A C Luego del desayuno salimos al encuentro de los glaciares. Esta excursión es una combinación de navegación y caminatas para llegar un poco más allá, donde muy pocas personas llegan a diario. Nos embarcamos para navegar hasta la cabecera del Brazo Sur para luego hacer una pequeña caminata hasta el lago Frías. En zodiac se navegan los 3 km del lago hasta llegar a la otra orilla donde comienza una caminata bordeando el rio hasta llegar al anfiteatro de los glaciares Gorra, Frías y Grande con su laguna e icebergs desprendidos de los glaciares.

Día 5 Puesto Laguna 3 de Abril / Estancia Nibepo. D A Se emprende el regreso cabalgando por la vera del Brazo Sur hasta llegar al casco de la estancia, a 18 km del Puesto 3 de abril.Se llega justo a tiempo para el almuerzo. Luego del mismo regreso a El Calafate. Traslado al aeropuerto para tomar su vuelo programado.

Notas operativas:

Día 4: La actividad puede cancelarse por razones climáticas vinculadas a situaciones de navegabilidad o terreno.

A tener en cuenta:

- Salidas regulares: primer, segundo y tercer miércoles de cada mes.
- Dificultad: Moderada. Los jinetes deben tener experiencia en cabalgatasde al menos 6 horas diarias.
- Comodidades en los puestos: Tanto La Rosada como Puesto de la Laguna 3 de abril son refugios con ambientes multifunciones (cocina, comedor y dormitorio).
- Se recomienda traer bolsa de dormir. En caso de no hacerlo favor avisar con anticipación.
- El programa puede variar según condiciones climáticas y/o para aprovechar mejor los trabajos de hacienda si las hubiera en las fechas del programa.

Expedición a Península Mitre

11 Días / 10 Noches Tierra del Fuego

Peninsula Mitre, , Tierra del Fuego

TBK1219

INCLUYE

- Traslados necesarios
- Alojamiento: 10 noches Ushuaia (1) - Carpa (9)
- Cabalgata y equipamiento necesario para la actividad
- Comidas: 10 desayunos - 10 almuerzos - 10 cenas

TEMPORADA: NOVIEMBRE A MARZO

Día 1 Ushuaia. C Recepción, traslado y charla informativa.

Día 2 Ushuaia / Puesto Chaira. D A C Salimos hacia la Estancia Maria Luisa, dedicada a la cría de ganado y a la explotación maderera, desde donde iniciamos la cabalgata para llegar al Puesto La Chiara. Pernocte en carpa.

Día 3 Puesto Chaira / Puesto Río Bueno. D A C Iniciamos la primera jornada larga de cabalgata y de camino visitando algunos naufragios, como el de la curiosa "Barca", embarcación de madera muy antigua, sepultada por la arena de siglos.

Día 4 Puesto Río Bueno / Estancia Policarpo. D A C Hoy vadeamos los ríos Buenos y Policarpo, atravesando varios turbales y de camino a la estancia pasamos por el naufragio "Duquesa de Albania" (Albania's Duchess). Antes de llegar a la estancia veremos la caleta "Falsa", con los antiguos edificios de la estancia abandonada desde la década del 60 y declarada Monumento Histórico Nacional.

Día 5 Estancia Policarpo / Bahía Thetis. D A C La jornada nos lleva por turbales que nos obligarán a desmontar en varias oportunidades y si el clima lo permite podremos apreciar la mítica e inaccesible Isla de los Estados, en cuyas tierras Julio Verne ambientó su famosa novela "El Faro del Fin del Mundo". Arribamos a Bahía Thetis, antigua factoría de lobos marinos, donde se faenaban estos animales para sacar el cuero y la grasa.

Día 6 Bahía Thetis. D A C Día libre para realizar una caminata, larga y cansadora, al faro del cabo San Diego para disfrutar de una vista de 360 grados del Océano Atlántico Sur, Estrecho de Le Maire, Isla de los Estados e inicio del Canal Beagle. Una vez en el faro compartimos el almuerzo a orilla del Estrecho de Le Maire.

Día 7 Bahía Thetis. D A C Día libre para realizar caminatas breves.

Día 8 Bahía Thetis / Estancia Policarpo. D A C Día de regreso a Estancia Policarpo.

Día 9 Estancia Policarpo / Puesto Río Bueno. D A C Iniciamos la cabalgata en dirección al Rio Policarpo mientras disfrutamos de algunos momentos de galope. Almuerzo en el antiguo casco de la Duquesa de Albany y regreso al Puesto..

Día 10 Puesto Río Bueno / Puesto Chaira. D A C Disponemos de un tiempo libre para recorrer los alrededores del Puesto Río Bueno para luego emprender la marcha pasando por el Cabo Leticia. Llegada al Puesto, cena de despedida.

Día 11 Puesto Chaira / Ushuaia. D A Regresamos a la Estancia María Luisa. Allí desensillamos y emprendemos el regreso a la ciudad de Ushuaia, traslado al aeropuerto.

A tener en cuenta:

- Las jornadas son de 6 a 7 horas de cabalgata con paradas intermedias y una distancia promedio de 30 km diarios.
- La dificultad es media. Es necesario tener conocimiento básico de equitación y un buen estado de salud.
- El sitio es un lugar completamente aislado y sin servicios sanitarios convencionales.
- Consultar la vestimenta e insumos necesarios y sugeridos.
- El programa puede ser modificado por cuestiones de fuerza mayor, seguridad y/o para obtener el mejor aprovechamiento del tiempo.
- Consultar salidas programadas

Cabalgata: Cruce del Estero

4 Días / 3 Noches Concepción del Yaguareté Cora

Cabalgata a nado, La alondra, Corrientes

TBK1221

INCLUYE
- Traslados necesarios
- Alojamiento: 3 noches
  La Alondra (2) - Puestos en Ñupuy (1)
- Tours: Cabalgata Cruce a Esteros
- Comidas: 3 desayunos - 3 almuerzos - 3 cenas

TEMPORADA: OCTUBRE, NOVIEMBRE, MARZO, ABRIL

Día 1 Corrientes o Resistencia / Concepción del Yaguareté Corá. A C Llegada al aeropuerto de Corrientes o Resistencia. Traslado al pueblo de Concepción del Yaguareté Cora en donde nos alojamos en La Alondra, Casa de Pueblo.Concepción es un pintoresco pueblo correntino cuyo nombre significa corral de tigre en guaraní. Una vez instalados, disponemos de tiempo para recorrer el pueblo, visitar algunas de sus 40 capillas y visitar el Centro de Interpretación de la Reserva del Iberá. El mismo se encuentra ubicado en una casa colonial que data de 1920 y en su interior cuenta con 4 salas de exposiciones, un microcine, laboratorio, cocina, sanitarios, galerías y patio. En este espacio se muestran distintos momentos de la vida del Iberá a lo largo del tiempo. En las paredes se puede encontrar información sobre la historia Geológica del Iberá, su ubicación geográfica en el mundo, ocupación por los grupos aborígenes al momento del contacto hispánico y un resumen de las actividades de exploración y excavación en la "Isla El Disparo". Sin duda, una excelente muestra que da a conocer diferentes aspectos de las culturas que poblaron este espacio a lo largo de dos mil años. Cena.

Distancia desde Corrientes: 190 km.
Tiempo de viaje: 2.30 horas
Distancia desde Resistencia: 201 km.
Tiempo de viaje: 3 horas

Día 2 Concepción del Yaguareté Corá / Ñupuy D A C Hoy comenzamos una travesía a caballo y una experiencia cultural única. Una forma de conocer la vida del gaucho correntino, sus costumbres y su destreza a caballo, es atravesando esteros y ríos a nado. Salida temprano en camioneta para transitar un camino de tierra hasta llegar al Puerto Juli Cué, el punto de partida de la cabalgata. Una vez ensillados y preparados los caballos, emprendemos la aventura, atravesando esteros y ríos, los cuales cruzamos en caballo a nado. Esta técnica consta en que una vez que el caballo no hace pie el mismo comienza a nadar y el jinete acompaña al mismo. Luego de cabalgar por casi cinco horas llegamos a Ñupuy, un típico paraje correntino ubicado en el medio de los esteros. Al llegar nos dan la bienvenida con tortas fritas para luego disfrutar del atardecer sobre el agua. El alojamiento será en un refugio emplazado a los pies del arroyo Plumero y seremos atendidos por una familia de lugareños que se encargarán de agasajarnos con comidas típicas. Por la tarde, visitaremos el rancho de pirí de otro lugareño a donde llegamos a caballo (1 hora desde el refugio). Este rancho está hecho de un material parecido al junco y era la antigua casa de los mariscadores, que eran los recolectores de cuero y plumas que vivían cazando en el interior de los esteros hacia el 1900. Eran criollos adaptados a vivir en forma nómade arriba de una canoa a botador, pernoctando en pequeñísimas islas donde secaban sus cueros. Cena.

Día 3 Ñupuy / Concepción del Yaguareté Corá. D A C Luego del desayuno, emprenderemos la vuelta en dos partes: primero a caballo por una hora aproximadamente y luego navegando el arroyo Carambola hasta el Puerto Juli Cue. Al llegar, traslado a La Alondra.

Día 4 Concepción del Yaguareté Corá-Corrientes. D Luego del desayuno, traslado al aeropuerto

A tener en cuenta:
Dificultad: Moderada. Se requiere tener experiencia previa. Debido al clima, la cabalgata no está disponible todo el año.

Biking en la Quebrada

5 Días / 4 Noches Tilcara

El Hornocal, Quebrada de Humahuaca, Jujuy

TBK 1222

INCLUYE

- Trasladosde entrada y salida
- Alojamiento: 4 noches
- Tours mencionados con equipamiento de bicicleta y casco
- Comidas: 4 desayunos - 3 almuerzos - 1 cena

Día 1 Salta / Tilcara. Salida desde Salta a la Quebrada de Humahuaca. Luego de entrar a la provincia de Jujuy, comenzamos a cruzar la impresionante Quebrada de Humahuaca hasta llegar a Tilcara, donde nos alojamos y desde donde hacemos base para recorrer los lugares más destacados de la Quebrada. Durante las próximas jornadas no solo recorremos los lugares más pintorescos, sino también tendrá la oportunidad de disfrutar de la mejor oferta de comida local y conocer más de la historia geológica, arqueológica y cultural de la región.

Altitud máxima: 2.465 msnm

Día 2 Tilcara. D A Partimos desde Tilcara recorriendo caminos vecinales y luego de 9 km arribamos a una casa familiar para almorzar. Luego de una rica comida casera, hacemos una caminata de una y media aproximadamente hasta el Pucara de Juella, que a diferencia del Pucará de Tilcara no ha sido reconstruido. Uno puede apreciar aquí realmente el modo en que vivían antaño los omaguacas, así como también el paso del tiempo. El regreso será por un camino vecinal hasta el pueblo de Tilcara.

Recorrido en bicicleta: 18 km

Altitud máxima: 2.465 msnm

Día 3 Tilcara. D A Hoy nos dirigimos hacia el sur por caminos aledaños visitando Maimará, Posta de Hornillos, Tunalito, Chañarcito y Purmamarca. En este recorrido hacemos aproximadamente 30 km hasta la localidad de Purmamarca para visitar el Paseo de los Colorados y luego cargar las bicicletas para dirigirnos hacia Salinas Grandes donde recorremos las piletas donde se extrae la sal artesanalmente. Desde allí tomamos nuevamente las bicicletas para descender desde los 4170 msnm hasta la localidad de Purmamarca, luego de recorrer 33 km por caminos sinuosos. Desde allí, regresamos en vehículo a Tilcara.

Recorrido en bicicleta: 33 km

Altitud máxima: 4.170 msnm

Día 4 Tilcara. D A C Hoy salimos en vehículo a través de la ruta nacional N°9 rumbo a Humahuaca. Una vez allí comenzamos nuestro recorrido en bicicleta por el centro histórico para luego tomar el camino que se dirige a Peñas Blancas. Luego de recorrer unos 10km por camino de ripio arribamos a la localidad de Cocacha donde tendremos una pequeña caminata por terrazas de cultivo prehispánicas además de tomar el almuerzo. Continuamos nuestro camino en bicicleta pasando por la localidad de Valiazo donde nos espera nuestro vehículo para llevarnos hasta el mirador del majestuoso Hornocal, una formación de fines del tiempo Cretácico. En el mirador se aprecian las vetas de colores, las formas triangulares en éste particular arco iris que algunos aseguran, llega a las 33 tonalidades. Desde este punto a 4720 msnm comenzamos un descenso de 25 km pasando por Ocumazo para finalizar a los pies del pucará de Calete.

Recorrido en bicicleta: 35 km

Altitud máxima: 4.720 msnm

Día 5 Tilcara / Jujuy. D Tiempo libre por la mañana hasta la hora del traslado al Aeropuerto de Jujuy para tomar su vuelo programado.

A tener en cuenta:

- Dificultad Media. No es necesario contar con un excelente estado físico, pero deberá tener en cuenta que esta excursión se lleva a cabo sobre los 2300 m.s.n.m. en la región de la Quebrada de Humahuaca.
- Las actividades cuentan con transporte y vehículo de apoyo durante el día 2 y 3, botiquín de primeros auxilios y dispositivo GPS (SPOT).

Tours de Bienestar & Spa

House of Jasmines, Salta

Una conexión con lo natural

10 Días / 9 Noches Buenos Aires / Estancia Peuma Hue / Puerto Iguazu

Yoga, Peuma Hue, Rio Negro

TBK 1300

INCLUYE

- Traslados necesarios
- Alojamiento: 9 noches
  Buenos Aires (3) - Estancia Peuma Hue (4) - Puerto Iguazu (2)
- Tours:
  Buenos Aires: bike tour por la ciudad
  Estancia Peuma Hue: clases de yoga, masajes, caminatas
  Puerto Iguazu: Cataratas lado argentino
- Comidas: 9 desayunos - 4 almuerzos - 4 cenas

Día 1 Buenos Aires. Llegada al Aeropuerto y traslado al hotel que constituye un verdadero oasis en laciudad, de políticas verde. Una vez alojados lo invitamos a dar un paseo por los alrededores a borde de las bicicletas de bambúa disposición de los huéspedes.

Día 2 Buenos Aires. D A
El día comienza, bordo de una bicicleta con un recorrido por la ciudad a través del barrio de La Boca, la reserva Ecológica Costanera Sur, Plaza de Mayo y la Buenos Aires aristocrática, la Recoleta. Durante el tour reponemos fuerzas con un almuerzo para luego seguir pedaleando.

Día 3 Buenos Aires / Estancia Peuma Hue. D C Traslado al Aeropuerto para tomar el vuelo a Bariloche, al llegar traslado hacia a Estancia Peuma Hue, un Eco-lodge que combina la belleza del Parque Nacional Nahuel Huapi, el contacto cercano con la naturaleza, actividades de bienestar y una gastronomía saludable. Luego de una reunión de introducción, realizamos la primera clase de Yoga.

Día 4&5 Estancia Peuma Hue. D A C Los días inician con una sesión yoga, focalizando en la respiración y meditación para luego degustar un sano desayuno. Luego del mismo estamos listos para realizar una caminata consciente en donde la meta es la conexión con la naturaleza y consigo mismo Por la tarde, hora del relax mediante una sesión de masajes.

Día 6 Estancia Peuma Hue. D A C Díadedicado a seguir disfrutando de las actividades de la estancia o conectar con algún otro paisaje de Bariloche, realizando una excursión opcional de Kayak o simplemente alguna navegación.

Día 7 Estancia Peuma Hue / Buenos Aires. D Tempo libre hasta la hora de su traslado para embarcar con destino a Buenos Aires. Llegada y alojamiento.

Día 8 Buenos Aires / Puerto Iguazu. D En hora indicada, traslado al aeropuerto para embarcar con destino a Puerto Iguazu. Una vez alojado, disfrute de las instalaciones del hotelen medio de un entorno natural y único.

Día 9 Puerto Iguazu. D En la mañana comenzamos a recorrer los senderos de las Cataratas del Iguazu, declaradas Patrimonio Natural de la Humanidad por la UNESCO y una de las Siete Maravillas Modernas de la Naturaleza. Luego de conectar con la naturaleza a través de senderos de Garganta del Diablo, el Superior y el Inferior, es tiempo de disfrutar del spa del hotel que propone una colección de rituales relajantes y energéticos basados en las propiedades de la Yerba Mate un potente antioxidante, fuente de vitaminas y minerales.

Día 10 Puerto Iguazu. D
Mañana libre para realizar un paseo opcional a Cataratas brasileras o para seguir disfrutando de la tranquilidad del hotel y de sus instalaciones, En hora indicada, traslado al aeropuerto.

Notas operativas

Día 4,5 & 6: Los almuerzos pueden seren la estancia o mediante un pic nic en función de la duración de las caminatas.

A tener en cuenta

- El Desarrollo del programa dependerá de los intereses, nivel de Yoga y condiciones físicas de los huéspedes. Las actividades de cabalgatas, kayaking, pesca con mosca y otras aventuras de montaña están disponibles con costo adicional.

La esencia y el bienestar argentino

9 Días / 8 Noches Puerto Iguazu / Buenos Aires / Mendoza

Spa Hamam, Entre Cielos Lodge, Mendoza

TBK1301

INCLUYE

- Traslados necesarios
- Alojamiento: 8 noches
  Puerto Iguazu (3) - Buenos Aires (2) - Mendoza (3)
- Tours:
  Puerto Iguazu: Cataratas Argentinas y brasileras - Kayak en La Lorenza
  Buenos Aires: City tour con Teatro Colon
  Mendoza: Tour de Catena Zapata - sesión de vino terapia
- Comidas: 8 desayunos - 3 almuerzos - 1 cena - Degustaciones mencionadas

Día 1 Puerto Iguazu. Llegada al Aeropuerto de Iguazu para conocer una de las una delas Siete Maravillas Modernas de la Naturaleza, las Cataratas del Iguazu. Una vez que nos alojamos en medio de un entorno natural y único, nos disponemos a disfrutar de las instalaciones del hotel.

Día 2 Puerto Iguazu. D
En la mañana comenzamos a recorrerlos senderos de las Cataratas del Iguazu, declaradas Patrimonio Natural de la Humanidad por la UNESCO. Luego de conectar con la naturaleza a través de senderos del parque, tiempo de disfrutar del spa del hotel que propone una colección de rituales relajantes y energéticos basados en las propiedades de la Yerba Mate.

Día 3 Puerto Iguazu. D A
Nuestro dia estará dedicado a una experiencia en La Lorenza donde la naturaleza, privacidad y exclusividad están garantizadas. La actividad comienza con una navegación por el Rio Paraná hastallegar al Salto Yasy, una verdadera joya escondida, continuamos con una bajada enkayak, ideal para contemplar la naturaleza y selva y finalizamos con una caminata que nos lleva a un deck donde disfrutamos de un almuerzo regional con vista al rio

Día 4 Puerto Iguazu / Buenos Aires. D C Por la mañana, visitamos las cataratas del lado brasileño y en hora indicada, traslado al aeropuerto para abordar el vuelo a Buenos Aires. Llegada y alojamiento en uno de los hoteles más emblemáticos de la ciudad de Buenos Aires donde disfrutamos de una cena en uno de sus exclusivos restaurantes.

Día 5 Buenos Aires. D A Hoy exploramos la ciudad de Buenos Aires recorriendo la Plaza de Mayo, escenario de los sucesos más importantes del país desde 1810, el barrio de la Boca, Palermo y La Recoleta. Durante el tour visitamos un ícono de la ciudad, el Teatro Colón, considerado una de los mejores teatros del Mundo, debido a su acústica. Al finalizar, almuerzo en uno de los mejores restaurantes de la ciudad para degustar el Asado argentino.

Día 6 Buenos Aires/ Mendoza. D Dejamos Buenos Aires para abordar el vuelo a Mendoza. Al llegar nos trasladamos a una de las zonas vitivinícolas de Mendoza para alojarnos en Entre Cielos Luxury Wine Hotel & Spa, una invitacióna relajarse y conectar en elprimer y auténtico Hamam de Latinoamérica.

Día 7 Mendoza. D A Salimos del hotel para descubrir el Mundo Catena a través de un tour de Alta Gama que nos permite conocer algunas bodegas de esta familia que llevó los vinos argentinos al mundo. Luego de degustar algunos de los mejores vinos, disfrutamos de un almuerzo en casa El Enemigo. Por la tarde, hora de renovarse con el espíritu de las mejores uvas mediante un tratamiento de vino terapia.

Día 8 Mendoza. D Día libre para continuar conociendo los secretos del vino o disfrutar del lodge a través de una clase de yoga en sus jardines, una cata privada o un circuito en su Hamman.

Día 9 Mendoza. D Traslado para embarcar el vuelo hacia su próximo destino.

Notas operativas
Día 5: El restaurante puede ser reemplazado por otro con menú acorde a las exigencias alimenticias del pasajero.

La belleza es salud

13 Días / 12 Noches Buenos Aires / Puerto Iguazu / Salta / Cafayate / Bariloche

Masajes en House of Jasmines, Salta

TBK 1302

INCLUYE

- Traslados necesarios
- Alojamiento: 12 noches
  Buenos Aires (2) - Puerto Iguazu (2) - Salta (4) - Cafayate (1) - Bariloche (3)
- Tours:
  Buenos Aires: City tour - Tratamientos mencionados
  Puerto Iguazu: Cataratas lado argentino - Tratamientosmencionados
  Salta: Quebrada de Humahuaca - Quebrada de Cafayate con bodega - Tratamientos mencionados
  Bariloche: Circuito Chico - Tratamientos mencionados
- Comidas: 12 desayunos -1 almuerzo

Día 1 Buenos Aires. D A C
Llegada al Aeropuerto y traslado al hotel en una de las zonas más bohemias de la ciudad, rodeado de restaurantes y tiendas, Palermo. Luego de un largo vuelo, nada mejor que un tratamiento para olvidarnos del jet lag, luego del mismo, disfrute de la ciudad.

Día 2 Buenos Aires. D El día comienza con un recorrido por la ciudad a través del barrio de La Boca, Plaza de Mayo yla Recoleta. Al regresar al hotel, disfrute de una actividad ideal para tomar en pareja: un tratamiento facialpara descansar, hidratar y nutrir la piel o para rejuvenecerla si lo prefiere.

Día 3 Buenos Aires / Puerto Iguazu. D En hora indicada, traslado al aeropuerto para embarcar con destino a Puerto Iguazu, llegada y alojamiento. Tarde libre para conocer opcionalmente, las cataratas de lado brasilero.

Día 4 Puerto Iguazu. D
Por la mañana, recorremos los senderos de las Cataratas del Iguazu, declaradas Patrimonio Natural de la Humanidad por la UNESCO. Para finalizar el día, disfrute de un ritual exclusivo de 3 horas en el que el cuerpo y alma se armonizan con las propiedades de la yerba mate.

Día 5 Puerto Iguazu/ Salta. D
Traslado al Aeropuerto para abordar el vuelo a Salta. Llegada y traslado a House of jazmines, un hotel de lujo, ideal para conectar con la naturaleza, conocer los atractivos de la zona, ejercitarse y tonificar su cuerpo al aire libre.

Día 6 Salta. D Hoy exploramos la Quebrada de Humahuaca, Patrimonio Cultural de la Humanidad por la UNESCO, recorriendo pueblos típicos y coloridos, como: Tilcara, Uquia y Humahuaca.

Día 7 Salta/ Cafayate. D A
Salida con destino a Cafayate para conocer la Quebrada de Cafayate y sus curiosas formaciones producto de la erosión del viento y del agua. Llegada al hotel para disfrutar de un almuerzo en su jardíno en las galerías con vista a los viñedos.

Día 8 Cafayate / Salta. D
Por la mañana, visita a la bodega El Esteco, donde además de conocer los secretos del vino, se realiza una degustación. Traslado a Salta.

Día 9 Salta. D Comience el díacon una caminata por el predio para luego disfrutar de un desayuno con productos frescos y locales. Continúe con una clase de yoga (con costo) y finalice su día con un tratamiento de exfoliación corporalo de un masaje en parejas en una atmósfera cálida y romántica.

Día 10 Salta/ariloche. D
En hora indicada, traslado al aeropuerto para embarcar con destino a Bariloche. De camino al hotel, ascenso al Cerro Campanario desde donde se obtienen impresionantes vistas de los lagos. Al finalizar, alojamiento en el Hotel Llao Llao, un paraíso con vista al lago.

Día 11&12 Bariloche. D
Durante estos días además de disfrutar del hotel, le proponemos mimarse un poco a través de dos tratamiento: un día de relax en las montañas y un día de belleza con tratamientos faciales y corporales.

Día 13 Bariloche. D En hora indicada, traslado al aeropuerto para embarcar a su próximo destino.

A tener en cuenta:
- Recomendamos agregar noches extras en Bariloche para conocer los atractivos de la zona.

Un viaje que sana

11 Días / 10 Noches Buenos Aires / Termas de Rio Hondo / Puerto Iguazú

Los Pinos Hotel, Rio Hondo, Santiago del Estero

TBK 1303

INCLUYE

- Traslados necesarios
- Alojamiento: 10 noches
  Buenos Aires (3) - Termas de Rio Hondo (4) - Puerto Iguazu (3)
- Tours:
  Buenos Aires: Citytour por la ciudad
  Termas de Rio Hondo: Actividades incluidas
  Puerto Iguazu: Cataratas lado argentinas y brasileras
- Comidas: 10 desayunos - 3 almuerzos - 4 cenas

Día 1 Buenos Aires. Llegada al Aeropuerto, asistencia y traslado al hotel. Luego del alojamiento disponemos de tiempo libre para disfrutar de las instalaciones del mismo.

Día 2 Buenos Aires. D Durante la mañana, realizamos una visita panorámica por la ciudad comenzando por Plaza de Mayo para luego continuar hacia el barrio de La Boca finalizando en Palermo y Recoleta donde se encuentra su famoso cementerio. Regreso al hotel para disfrutar del spa de su hotel.

Día 3 Buenos Aires / Rio Hondo. D A Traslado al Aeropuerto para tomar el vuelo hacia Rio Hondo. Al llegar, traslado a su hotel para comenzar a disfrutar del principal Centro Termal de América. Las termas se encuentran sobre una terma mineralizada con aguas que oscilan entre los 36 y 42°C, las cuales eliminan tensiones, mejoran las defensas, depuran la sangre y son recomendables para afecciones pulmonares, digestivas o reumáticas.

Día 4, 5 & 6 Termas de Rio Hondo. D A C Durante los próximos días le proponemos disfrutar del complejo termal a traves de sus instalacionestales como: piscinas con agua termal, spa, actividades recreativas, clases de gimnasia, de yoga y relajación, caminatas, etc.

Día 7 Rio Hondo/ Buenos Aires. D Tempo libre hasta la hora de su traslado para embarcar con destino a Buenos Aires. Llegada y alojamiento.

Día 8 Buenos Aires/ Puerto Iguazu. D Temprano en la mañana dejamos el hotel para dirigirnos al aeropuerto y embarcar con destino a Puerto Iguazu. Al llegar nos dirigimos hacia la frontera con Brasil para llegar la ciudadde Foz do Iguazu, donde nos alojamos en un hotel termal, ubicado sobre el Acuífero Guaraní, un gigantesco reservorio natural de agua dulce que se extiende por debajo de la superficie de parte de Brasil, Argentina, Paraguay y Uruguay. Se trata de una de las mayores reservas de agua dulce conocidas del planeta Tierra. Por su volumen, es el tercero en importancia a nivel mundial.

Día 9 Puerto Iguazu. D Por la mañana dejamos el hotel para visitar las cataratas del lado brasileño. Ingresamos al Parque Nacional y recorremos el único sendero que nos lleva hasta el mirador de Garganta del Diablo. Mientras caminamos, apreciamos una vista de casi la totalidad de los saltos. Regreso al hotel para descansar, disfrutar de sus instalaciones y de sus piscinas con aguas termales a 36°, las cuales poseen cualidades medicinales y propiedades hidratante para la piel.

Día 10 Puerto Iguazu. D En la mañana visitamos el Parque Nacional Iguazu para visitar las Cataratas del Iguazú, declaradas Patrimonio Natural de la Humanidad por la UNESCO y una de las Siete Maravillas Modernas de la Naturaleza. Durante el tour recorremos los tres circuitos del Parque: Garganta del Diablo (para llegar al balcón y mirador del salto más imponente del parque), el Superior (permite una vista vertical de los saltos) y el Inferior (brinda un contacto más cercano con la vegetación y los saltos). Por la tarde, regreso al hotel.

Día 11 Puerto Iguazu. D En hora indicada, traslado al aeropuerto para embarcar su vuelo programado.

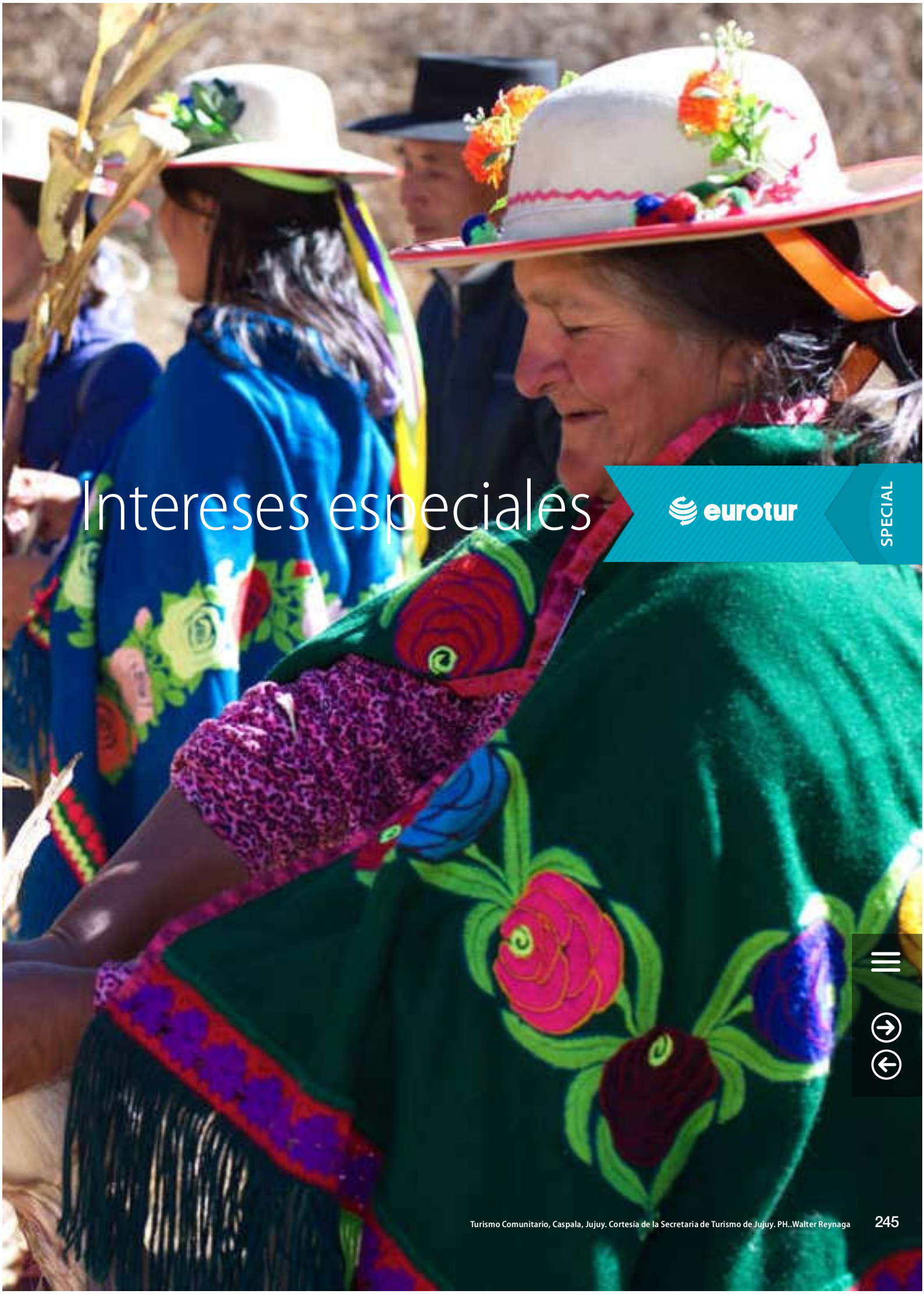

Intereses especiales

eurotur

SPECIAL

Turismo Comunitario, Caspala, Jujuy. Cortesía de la Secretaria de Turismo de Jujuy. PH..Walter Reynaga

Astroturismo

Campo del Cielo, Chaco. Cortesía Oficina Turismo de Chaco. PH Piguen Nonaxa

El turismo astronómico o astroturismo ha venido ganando adeptos durante la última década en los cielos más limpios del mundo. Y no es casual que los cielos de Argentina presenten cielos tan diáfanos que facilita la experiencia de la observación de fenómenos celestes. Sin duda un país con una ventana al cielo.

El Complejo Astronómico El Leoncito (CASLEO)

- **Ubicación**: San Juan, Barreal. Parque Nacional Pampa del Leoncito a 2500 msnm.
- **Características de la zona**: vistas panorámicas del cerro Mercedario, la Cordillera de Ansilta y la sierra El Tontal.
- **Objetivo**: Cuenta con el Telescopio Jorge Shade, el de mayor tamaño en la Argentina. El mismo se mueve con la precisión de un reloj a los efectos de compensar el movimiento de rotación terrestre cuando está siguiendo a un objeto astronómico. Su función es la de recoger la luz de estos objetos, y hacerla confluir en un foco donde se instalan instrumentos periféricos para analizarla.
- **Como visitarlo**: Visitas diurnas y nocturnas en las cuales se puede acceder a las instalaciones del Observatorio, el telescopio y recibir una charla explicativa. En las nocturnas se comienza con una cena y si las condiciones del cielo lo permiten, se lleva a cabo la observación de objetos celestes (planetas, Luna, estrellas dobles, galaxias, cúmulos estelares, etc.).

Observatorio Pierre Auger Sur

- **Ubicación**: Malargüe, a 325 km de Mendoza.
- **Características de la zona**: La zona cuenta con una muy baja contaminación lumínica que la ha convertido en uno de los lugares con cielo más oscuros de Latinoamérica. Este fenómeno, junto con la pureza de la atmósfera, la latitud y la altitud resultan óptimas para la detección de rayos cósmicos.
- **Objetivo**: Determinar el origen y la identidad de los rayos cósmicos y dar otro paso adelante en la comprensión de nuestro universo.
- **Como visitarlo**: Visitas diurnas y guiadas observando material científico, maquetas, vídeos y elementos que permiten comprender el objetivo y trabajo del observatorio.

El Parque Astronómico La Punta (PALP)

- **Ubicación**: San Luis
- **Características de la zona**: Cielos diáfanos
- **Objetivo**: Ayudar a la enseñanza y el aprendizaje de conceptos fundamentales de la astronomía observacional.
- **Como visitarlo**: Paseo interactivo visitando: el Planetario, un simulador del cielo de San Luis; el muro "Del Big Bang a las Galaxias", obra que recrea en forma física y virtual los tres primeros minutos del universo, y el Observatorio, que permite al usuario operar a la distancia un telescopio remoto.

Centro Astronómico Macon

- **Ubicación**: Tolar Grande, Salta a 4650 msnm.
- **Características de la zona**: El cielo está despejado más del 93% de las noches del año y carece de contaminación lumínica gracias a la distancia que lo separa de grandes urbes.
- **Objetivo**: Una vez que estén los domos instalados, se recabaran datos para proyectos científicos internacionales.
- **Como visitarlo**: En construcción

Campo de Cielo

- **Ubicación**: Entre las provincias de Chaco, Santiago del Estero y el extremo Noroeste de la provincia de Santa Fe, en el paraje "Las Víboras", a 350 Km de Resistencia.
- **Características de la zona**: Sitio en la cual hace aproximadamente 4000 años, impactó una lluvia de meteoritos metálicos resultantes de la explosión en la atmósfera de un asteroide de alrededor de 840 000 kg.
- **Objetivo**: Conocer uno de los fragmentos de dicha lluvia, conocido como el meteorito El Chaco, el tercero más pesado del mundo con 28.840 kg.
- **Como visitarlo**: Visitas guiadas al campo y centro de interpretación.

Turismo Comunitario

Turismo Comunitario, Maimara, Jujuy. Cortesía de la Secretaría de Turismo de Jujuy.PH Walter Reinaga

¿Qué es el Turismo Comunitario? Es una forma de turismo en la que los pequeños productores son los protagonistas de la actividad y los viajeros buscan vivir un auténtico intercambio cultural, siendo parte y compartiendo las actividades cotidianas de la vida familiar y comunitaria. Es una manera de practicar turismo en búsqueda del desarrollo sostenible de las pequeñas comunidades, ya que se pretende lograr una actividad turística económicamente viable, socialmente solidaria, culturalmente enriquecedora y ambientalmente responsable, mientras se viven experiencias profundas. En Argentina encontramos varias comunidades que nos invitan a visitarlas.

Salta

- **Valles Calchaquíes**: Red de Turismo Campesino: En las comunidades de Santa Rosa, La Merced, Payogastilla y El Barrial se puede disfrutar una experiencia con campesinos, que producen sus propios productos y artesanías. Estos invitan al turista a sumarse a sus vidas por unos días y conocer sus actividades cotidianas, sus oficios agropecuarios y artesanales, y aprender de los mismos, o simplemente sentarse a dialogar y generar un intercambio cultural.
- **Quebrada del Toro:** Corredor Turístico Comunitario Turu Yaco: Las comunidades aquí presentes ofrecen caminatas para conocer los campos de cultivo, invitan a participar en las tareas del campo y en la elaboración de las comidas para, de esa manera, aprender recetas locales.

A tener en cuenta:
Visitar estas comunidades es posible durante todo el año, aunque en verano hay que tener más precauciones por ser época de lluvias.

- **Norte Verde:** En la región de las Yungas y la selva de Tartagal y Aguaray, conviven desde tiempos ancestrales, comunidades de pueblos indígenas, que coinciden en la búsqueda de turistas responsables como camino para generar empleo y poder quedarse a vivir en sus tierras. Consideran al turismo como la actividad capaz de transmitir su historia mientras se respeta la selva.

A tener en cuenta:
Es recomendable visitar estas zonas desde abril a septiembre, cuando las lluvias no son frecuentes y las temperaturas no son extremas.

Jujuy

- **Quebrada de Humahuaca:** Comunidad de Ocumazo: A 18 km de Humahuaca encontramos una comunidad que vive de la agricultura practicada de manera tradicional y se especializa en la conservación de semillas andinas. Una vez por año realizan una feria entre pequeños productores en la que usan el "trueque" como sistema de intercambio. Dependiendo de la fecha de viaje, se puede tener la posibilidad increíble y única de participar en el carnaval o en otras celebraciones como la de la Pachamama.
- **Salinas Grandes:** La Red "Espejo de Sal" nos propone una nueva forma de conocer la Puna a través de sus comunidades, y sus actividades como aprender sobre pastoreo de llamas,manejo diario de ganado, trabajo de siembra y cosecha, preparación de lana y tejido en telar.

Mendoza

- **Comunidad indígena Huarpe "Paula Guaquinchay":** A 90 km de la ciudad, dedicada a la producción pecuaria y artesanías en cuero y lana, permite conocer la vida en este ambiente andino: podemos compartir el saber de los artesanos, participar de los talleres artesanales, pastorear cabras y asistir a talleres de telar.

San Carlos de Bariloche:

- Red Cultura Rural Patagónica integra a familias ubicadas entre la estepa y el bosque, ofreciendo la posibilidad de realizar tareas rurales, además de disfrutar de la Patagonia a través de paseos a caballo o a pie en los que los turistas se verán desafiados a cruzar ríos y bosques de lengas.

A tener en cuenta:
Noviembre a mayo.

Paleontología

Villa El Chocon. Neuquen

Hace aproximadamente 65 millones de años, un amplio porcentaje de vegetales y animales se extinguió de repente. Sin embargo, estas formas de vida pasadas no desaparecieron por completo, sino que dejaron rastros que aún hoy maravillan al hombre: los fósiles. La Argentina ha sido cuna de hallazgos sumamente importantes en el terreno de la paleontología.

Museo Municipal de Villa el Chocón, Ernesto Bachmann

- **Ubicación**: Villa Chocon, Neuquén
- **Hallazgo**: el principal hallazgo es Giganotosaurus Carolini, descubierto en 1993 y considerado el dinosaurio carnívoro más grande de todos los tiempos.
- **Visitas**: Exhibición del original y una réplica completa de Giganotosaurus Carolini, cuya antigüedad aproximada es de 100 millones de años, el cual no sólo se destaca por la talla, sino que es uno de los dinosaurios carnívoros más completos descubierto en la zona, conservándose el 70% de su esqueleto.

Geoparque Bryn Gwyn

- **Ubicación**: Gaiman, Chubut.
- **Hallazgo**: Este parque es único en su tipo en Sudamérica permitiendo un recorrido por la historia fósil de la Patagonia de 40 millones de antigüedad. Es considerado uno de los mejores lugares con reservas fósiles clásicas de la era cenozoica de la Patagonia.
- **Visitas**: En los senderos auto guiados se exhiben fósiles de animales prehistóricos hallados en la región. Además, cuenta con un centro de interpretación y un servicio de guías especializados en paleontología.

Museo Paleontológico Egidio Feruglio (MEF)

- **Ubicación**: Trelew, Chubut.
- **Importancia**: El Museo es, un centro de exposición e investigaciones científicas y un museo de historia natural.
- **Visitas**: La exhibición del museo es un viaje al pasado con exhibición de fósiles, escenografías y réplicas originales. El recorrido culmina con una proyección y un vistazo a los laboratorios.

Bosque Petrificado José Ormachea

- **Ubicación**: Sarmiento, Chubut.
- **Hallazgo**: Descubierto en 1927 cuenta con una vasta superficie donde se encuentran diseminados fósiles de troncos petrificados, cuya edad estimada es de 65 millones de años.
- **Visitas**: En la reserva hay un centro de interpretación con restos paleontológicos y arqueológicos de la región.

Parque Nacional Bosque Petrificado de Jaramillo

- **Ubicación**: Norte de Santa Cruz, 256 kilómetros de Puerto Deseado.
- **Hallazgo**: Está considerado uno de los yacimientos fósiles más importantes del país, ya que allí se encuentran los árboles petrificados más grandes del mundo: Hasta el momento de petrificarse contaban con 1.000 años de edad.
- **Visitas**: Cuenta con un museo y un centro de información.

Parque Provincial Ischigualasto,

- **Ubicación**: Valle Fértil, San Juan.
- **Hallazgo**: Es el único lugar del mundo donde puede verse totalmente al descubierto y perfectamente diferenciado todo el período triásico en forma completa y ordenada. Se calcula que las formaciones geológicas tienen una antigüedad de entre 200 y 250 millones de años.
- **Visitas**: Cuenta con un circuito tradicional vehicular, recorridos a la luz de la luna llena, en mountain bike, caminata al Cerro Morado y centro de interpretación.

Parque Nacional Talampaya

- **Ubicación**: Villa Unión.
- **Hallazgo**: El parque es un importante yacimiento paleontológico. Entre los fósiles descubiertos se encuentra uno de los primeros arcosaurios que habitó la Tierra, hace 250 millones de años, en los inicios del triásico y fósiles de tortugas con una antigüedad de 210 millones de años.
- **Visitas**: Cuenta con recorridos de diferente duración.

Arqueología

Santa Rosa de Tastil Ruins, Salta. Cortesía del Ministerio de Turismo y Cultura de Salta.. PH Celine Frers

Argentina posee importantes yacimientos arqueológicos que nos narran la historia de los primeros habitantes, de sus costumbres y de la construcción social que aun hoy prevalece como testimonio vivo en nuestro país. Un viaje por un pasado que se mantiene presente.

Vestigios en la ciudad de Buenos Aires

- **Ubicación**: Ciudad de Buenos Aires.
- **Importancia**: Un recorrido por la Buenos Aires colonial y por algunas de las construcciones más antiguas, legado de los jesuitas.
- **Manzana de las luces**: complejo histórico que nuclea varios edificios incluyendo la iglesia de San Ignacio de Loyola, la iglesia más antigua de la ciudad y sus túneles construidos en la época colonial, utilizados para la defensa y el contrabando.
- **Zanjón de Granados**: En el pasado fue un pequeño arroyo que cruzaba el barrio de San Telmo hasta que,en 1985, descubierto de manera accidental, se halló los cimientos de una vivienda del siglo XVIII junto con objetos de la época colonial.
- **Museo de la Casa Rosada**: : El museo ocupa el espacio exacto en el que estuvo el Fuerte de Buenos Aires a principios del siglo XVIII y la Aduana Taylor, y mantiene los muros de ladrillo de la construcción original de 1855.
- **Visitas**: Todos cuentan con visitas guiadas. Consultar horarios y días disponibles.

Momias de Llullaillaco

- **Ubicación**: Salta
- **Importancia**: también llamadas Niños de Llullaillaco y Niños del volcán, son los nombres con que se conocen los cuerpos de tres niños sacrificados por los incas, excepcionalmente conservados por alrededor de quinientos años, hallados a una altura de 6739 msnm. Actualmente se encuentran en exhibición en el Museo de Arqueología de Alta Montaña de Salta.
- **Visitas**: El museo cuenta con un área de exposición permanente, además de la exhibición de una de las momias, la cual se rota periódicamente.

Qhapaq Ñan

- **Ubicación**: Jujuy, Salta, Catamarca, Tucumán, La Rioja, Córdoba, San Juan y Mendoza.
- **Importancia**: En quechua, "Qhapaq Ñan" significa "camino principal". Es una red de caminos que fue la columna vertebral del Imperio Inca. Abarcaba 23.000 km de caminos y entrelaza más de 2000 años de historia de cultura andina pre-incaica. En la Argentina la UNESCO ha nominado más de 118 km de tramos del camino (son 13 segmentos en siete provincias) junto con 32 sitios arqueológicos asociados al mismo.
- **Visitas**: A los museos de sitios como Ruinas de Tastil (Salta), Ruinas de los Quilmes (Tucumán), de Shincal (Catamarca) o mediante circuitos debido a la distancia: Los Graneros (Salta), Parque Nacional Leoncito (San Juan), Valle de Uspallata (Mendoza), entre otras.

Yacimientos Arqueológicos en Patagonia

- **Ubicación**: Los Toldos, Santa Cruz.
- **Importancia**: En la provincia se pueden encontrar distintos yacimientos
- **Piedra Museo**: Aquí se ha registrado una presencia humana tan antigua que cuestiona las teorías sobre la llegada del Hombre a América.
- **Cueva de las Manos**: Su interés radica en la belleza de las pinturas rupestres, así como en su gran antigüedad: hasta el momento, las inscripciones más antiguas están fechadas el año 7350 a. C. Se trata de una de las expresiones artísticas más antiguas de los pueblos sudamericanos. Ha sido designada Monumento Histórico Nacional y declarada Patrimonio de la Humanidad por la UNESCO.
- **Los Toldos**: sitio, en el cual se han encontrado restos de la presencia humana que datan de hace casi 13.000 años.
- **Visitas**: Visitas a los yacimientos.

Le interesa saber que ...

Situada en Sudamérica y por lo tanto en el hemisferio sur del planeta, la Argentina tiene una extensión de casi 3,8 millones de kilómetros cuadrados, de los cuales 2,8 pertenecen al continente, con aproximadamente un 54% de llanuras (praderas y sabanas), un 23% de mesetas y otro 23% de sierras y montañas. El resto pertenece al sector antártico.
Es el séptimo país más grande del mundo y el segundo más grande de Sudamérica, después de Brasil. Limita con Uruguay, Brasil, Paraguay, Bolivia y Chile. Con este último país, Argentina comparte la segunda frontera más extensa del planeta, a lo largo de la Cordillera de los Andes.
El país se divide en 6 regiones y en 23 provincias. Geográficamente, Argentina se compone de 4 áreas principales: la de los Andes, el Norte, las Pampas en el centro y la Patagonia en el sur del país.
Debido a su gran extensión, y a que está atravesada por la cordillera de los Andes de norte a sur por el oeste, Argentina posee una gran diversidad de climas y paisajes que nos permiten disfrutar de la nieve y los glaciares en el sur, de la llanura, campos fértiles y playas en la zona central, de selva subtropical y cataratas en el noreste y de la Puna y los valles áridos en el noroeste, entre otros ambientes.

Uso horario

Argentina corresponde a la zona horaria GMT-3, lo que significa que está tres horas detrás del horario de Greenwich y generalmente no se modifica el horario para aprovechar la luz solar (aunque esta situación puede cambiar fácilmente).

Idioma

El idioma oficial de la República Argentina es el español. En Buenos Aires adopta formas de lunfardo, jerga del ámbito porteño.
Tenemos varios hábitos comunicacionales: .
- Saludos: Decir "buenos días" o "buenas tardes" cuando se ingresa a una habitación, y aceptar y dar besos en la mejilla.
- Jerga: "Che" es una palabra casual usada con amigos.
- Despedidas: "Adiós" o "hasta luego" son utilizados y "chau" es usado entre amigos.

Religión

La religión oficial es la Católica Apostólica Romana, aunque existe total libertad de culto. Se practican además el protestantismo, el judaísmo, el islamismo, la religión ortodoxa griega, la ortodoxa rusa y otras.

Moneda

La moneda oficial argentina es el peso. La paridad peso-dólar u otra divisa fluctúa día a día y puede variar mes a mes. Hay billetes de 5, 10, 20, 50, 100, 200, 500 y 1000 pesos, y monedas de 1 , 2 5 y 10 pesos.

Electricidad

La electricidad actual en Argentina es 220 voltios, 50 Hz. Varios hoteles podrán facilitar adaptadores, pero recomendamos traer los propios, aunque pueden conseguirse en casi cualquier "ferretería".

Clima

La Argentina tiene una gran variedad climática: templado y húmedo en la llanura pampeana (centro del país), frío y húmedo en el extremo oeste de la Patagonia, subtropical en la parte norte de la Mesopotamia y cálido en el Noroeste. Desde noviembre hasta marzo, la temperatura promedio del país es de 23° C, y de junio a septiembre, de 12° C.

Vestimenta

Se aconseja llevar ropa cómoda e informal. Para la Patagonia, ropa de abrigo, protección para el viento y calzado cómodo. En Buenos Aires, ropa acorde a la estación que se visite. En Iguazú, protección para el sol y la lluvia, repelente de insectos y ropa cómoda de baño en caso que realice La Gran Aventura.
Para el norte debido a la amplitud térmica entre el día y la noche sugerimos llevar ropa liviana y abrigo sobre todo si visita La Puna.

Gastronomía

Se destaca principalmente la carne vacuna y los vinos. La comida típica es el asado (carne cocinada a las brasas) además de las empanadas, tamales, el locro y el dulce de leche. Son famosos los restaurantes argentinos o parrillas donde se puede degustar sus exquisitas carnes, así como las pizzerías, otra gran especialidad argentina. La bebida característica es la infusión de hierba mate llamada "mate".
Además, destaca la gran variedad y calidad de vinos producidos en su mayoría en las regiones andinas como Mendoza o Salta.

Horarios laborables

En ciudades grandes, las tiendas abren de lunes a viernes desde las 9 AM hasta las 8 PM. Los sábados las tiendas abren desde las 9 AM hasta la 1 PM. Sin embargo, tiendas ubicadas en grandes avenidas permanecen abiertas durante la tarde. En las provincias, es común tomarse un descanso al mediodía, usualmente desde la 1 PM hasta las 4 PM. En los centros comerciales, los horarios de apertura son desde las 10 AM hasta las 10 PM, incluso durante los fines de semana y algunos feriados nacionales.

Métodos de pago

Aunque el dólar estadounidense y el euro son generalmente aceptados en tiendas, las monedas extranjeras pueden ser cambiadas en bancos y agencias autorizadas. Las tarjetas de crédito más aceptadas son American Express, VISA, Diners y MasterCard. Puede haber dificultades al cambiar los cheques del viajero fuera de los centros urbanos más grandes. En algunas ciudades pequeñas, puede no haber cajeros automáticos o no aceptarse tarjetas de crédito, por lo que debería viajar con efectivo y, si es posible, con pesos argentinos.

Propinas

Es costumbre y apreciado dejar un 10-15% del importe del servicio en cafeterías y restaurantes y dar una propina a porteros, maleteros, conductores y guías. Algunos aspectos a considerar: cuando se abona el total de los consumos a un camarero y hay una diferencia a favor, decir "gracias" usualmente implica que el camarero debe quedarse el cambio como propina. Si usted quiere su cambio, no diga "gracias" sino "cambio, por favor". Además, las propinas no se pueden agregar a los pagos por tarjeta de crédito, se debe llevar efectivo para esto. El "cubierto" que algunos restaurantes cobran no es una propina: es un tipo de cargo por el uso de los utensillos y el pan.

Requerimentos de entrada

Los turistas extranjeros de los países vecinos solo necesitan sus identificaciones para ingresar a Argentina. Los visitantes de otros países deben tener un pasaporte válido, con o sin visa, según corresponda (la validez del pasaporte debe ser de por lo menos seis meses desde el momento de entrada e idealmente superar la fecha en la que la persona deje el país). Se recomienda verificar la legislación vigente para cada país. Una vez en Argentina, la policía puede solicitar su identificación en cualquier momento, por ese motivo le recomendamos que lleve con usted al menos una fotocopia de su pasaporte constantemente.
Los turistas pueden permanecer en el país por un máximo de 90 días.
Para entrar al país no se requieren certificados de vacunación. Solo turistas provenientes de países donde el cólera y la fiebre amarilla son endémicos deben constatar, con el certificado correspondiente, estar vacunados contra esas enfermedades.

Aeropuertos

Buenos Aires cuenta con dos aeropuertos principales: Internacional de Ezeiza Ministro Pistarini en donde llegan la mayoría de los vuelos internacionales, ubicado a 40 kms de la Ciudad de Buenos Aires y Aeroparque Local Jorge Newbery donde arriban los vuelos de cabotaje o internos, localizado en la Ciudad. Además, existe un aeropuerto de uso menor llamado El Palomar.

Embajadas y consulados

Están localizados en Buenos Aires. Algunas otras ciudades en Argentina (especialmente cerca de las fronteras) también tienen consulados de ciertos países.

Seguridad, asistencia a turistas y números importantes

La Defensoría del Turista está ubicada en Piedra 445, Ciudad Autónoma de Buenos Aires, (C1070AAI).
Teléfono (5411) 4338-5581.
E-mail: turistacentral@defensoria.org.ar.

Código telefónico de Argentina: 54
Servicio de información: 110
Código de acceso internacional: 00
Información Turística Nacional (en Buenos Aires): 11-4312-2232
Policía: 911 in ciudades grandes; 101

#EuroturArgentina