

**Il vostro viaggio,
la nostra passione.**



Indice

Tesori Nascosti

Puna Estrema. Jujuy	6
Catamarca. Terra di Vulcani	8
La Patagonia Blu. NUOVO	10
Tesori della Natura: Paludi La Estrella ed Esteros del Iberá	12

Best Sellers

Essenza del Nord e Sud della Patagonia Partenze Fisse ♥	16
Triangolo Argentino Essenziale Partenze Fisse ♥	18
Sud Essenziale Partenze Fisse ♥	20
Essenza della Patagonia Argentina e Cilena con Crociera Partenze Fisse ♥	22
Patagonia Essenziale Partenze Fisse ♥	24
Essenza della Patagonia Australe e Torres del Paine Partenze Fisse ♥	26
Argentina Essenziale Partenze Fisse ♥	28
Salta e Jujuy Essenziale Partenze Fisse ♥	30
Essenza dei Deserti Altiplanici Partenze Fisse ♥	32
Essenza del Tango e della Samba	34

A la Carta

Buenos Aires	36
Puerto Iguazú	46
Esteros del Iberá	53
Salta	54
Córdoba	58
Mendoza	60
Puerto Madryn	66
Penisola Valdés: Vita Silvestre	70
Ushuaia	72
El Calafate	78
El Chaltén	86
Esquel: Parco Nazionale Los Alerces	90
Bariloche	92
Traversata dei Laghi	98
Torri del Paine da Puerto Natales	100
Santiago del Cile	102
San Pedro di Atacama	104
Isola di Pasqua	107
Uruguay Essenziale	108
Rio Essenziale	110

Sudamérica

Gioielli del Brasile e Peru	114
Meraviglie del Sudamerica NUOVO	116
Gioielli del Sud NUOVO	117
Vini del Sudamerica	118
Ecuador: Tradizione e Natura NUOVO	119

Buenos Aires, Pampas e Steppe

Buenos Aires: Incontro Culturale	123
Calcio, Tango ed Evita	124
La Gastronomia Porteña ♥	125
Esperienza Tango	127
Terra di Gauchos	128
Córdoba: Tradizione e Sierra	129

Patagonia

Patagonia Profonda. Ruta 40 e 41	136
Estancias Patagoniche NUOVO ♥	139
Patagonia Autentica ♥	140
Patagonia Attiva	141

Sotto il Cielo Patagonico NUOVO ♥	142
Tesori di El Chaltén NUOVO ♥	143
Terra di Pinguini NUOVO ♥	144
Fauna. Rincon Chico e Bahía Bustamante	145
Segreti del Lago Nahuel Huapi NUOVO ♥	147

Nordovest

Alla Scoperta della Puna	158
Nord Classico	160
Valli del Nordovest e Puna	161
Valli e Puna con Atacama	162
Colori della Quebrada ♥	163
Tradizioni Norteñas NUOVO ♥	165
Attraversando la Quebrada	166
Vini d'Altitudine ♥	167

Mesopotamia

Circuito Gesuita e Cascate di Iguazu	175
Nel Profondo della Selva	176
Un paradiso chiamato Cascate di Iguazu NUOVO ♥	177
Selva e Natura Esclusiva ♥	178
Corridoio Verde Mate & Natura.	179

Cuyo

Dalle Ande alle Cascate	186
Avventura & Relax NUOVO ♥	189
Mendoza con tutti i sensi NUOVO ♥	190
La Ruta del Vino e la Cucina ♥	191
Da Mendoza a Salta	192
Ai confini del tempo	193

Antartide e Crociere

Per la fine del Mondo	201
Perle del Sud ♥	202
Antartide Classica	203

Self-Fly and Drive

Lungo la Patagonia Profonda Ruta 40 Sur	207
Lungo la Ruta Austral	208
Tesori della Route 3	209
Vini, laghi e montagne: Ruta 40	210
Meraviglia Andina: Ruta 40 Nord	211
Il Meglio del Nord	212
Il Gioiello della Puna. Tolar Grande NUOVO ♥	213
Esteros, Selva & Cascate NUOVO ♥	215

Avventura

Torres del Paine Esclusivo	218
Hiking: El Chaltén	219
Cavalcata: Verso i Ghiacciai Nascosti	220
Cavalcata: Spedizione alla Penisola Mitre	221
Trekking dalla Puna alla Selva NUOVO	222
Bike Tour: Specchi di Sale NUOVO	223

Benessere & Spa

Una Connessione con la Natura	226
Essenza e Benessere Argentino	227
La bellezza è salute NUOVO ♥	228
Un Viaggio Salutare NUOVO ♥	229

Interessi Speciali

Astroturismo	232
Turismo Comunitario	233
Paleontología	234
Arqueología	235

Sembra ieri quando stavamo festeggiando il nostro 65° anniversario, e ora stiamo già compiendo 70 anni! L'età di solito porta saggezza, ma per un team appassionato come il nostro, è sempre una nuova alba piena di innumerevoli opportunità e sfide. Questo viaggio è stato a dir poco incredibile, tonnellate di ricordi felici e indimenticabili! Un passato e un presente che guarda al futuro.

Con grande orgoglio ed entusiasmo, annunciamo la celebrazione del 70° anniversario della nostra azienda. Questo importante traguardo ci dà l'opportunità di riflettere sul nostro viaggio, esprimere la nostra gratitudine e guardare avanti a un futuro promettente.

Per sette decenni, Eurotur è stato sinonimo di fiducia nel turismo in Argentina. Dalle nostre umili origini nel 1954, siamo cresciuti costantemente e siamo diventati una forza dinamica e innovativa nel settore. Il nostro viaggio è stato segnato da pietre miliari, sfide e risultati che ci hanno trasformato nell'azienda che siamo oggi. Sfruttando la tecnologia ci siamo adattati alle mutevoli esigenze dei nostri clienti per rimanere all'avanguardia nel nostro settore.

Mentre celebriamo il nostro 70° anniversario, vogliamo esprimere i nostri sinceri ringraziamenti ai nostri stimati clienti, ai nostri collaboratori appassionati, ai partner premurosi e all'intera comunità Eurotur. La loro fiducia e il loro sostegno sono stati fondamentali per il nostro continuo successo.

Da quando eravamo piccoli, ogni anno viene pubblicato un nuovo tourbook. Siamo lieti di presentarvi il nostro speciale tourbook per il 70° anniversario, un tributo alla ricca storia e alle infinite avventure che abbiamo condiviso con migliaia di viaggiatori. Troverai una raccolta curata di esperienze nelle destinazioni più emblematiche e meno battute. Sia che tu stia cercando il brivido di una spedizione in montagna, la serenità di una vacanza in vigna o il brivido di una serata piena di tango, abbiamo qualcosa di speciale per ogni ospite. Questo patrimonio di conoscenze può essere gestito solo parzialmente nel mondo digitale; c'è ancora bisogno di un fattore umano per gestire le situazioni imprevedibili; ed anche questo sarà il nostro impegno. Ogni volta che un ospite arriva in Argentina, infatti, lo accogliamo nella nostra casa, siamo i suoi amici locali, la sua famiglia appassionata ed empatica. Il turismo è un'industria di persone per le persone, non solo APIs!

Nella decade del 1950, è stato stimato che c'erano 25 milioni di viaggiatori internazionali in tutto il mondo; con questo aumento eccezionale a 1 miliardo di oggi, non possiamo pretendere che si possa continuare a crescere a questo ritmo se alcune cose non cambiano. Ci sono innumerevoli articoli e documenti tecnici sulla sostenibilità e su come gestire l'impatto sulla Terra, le comunità locali, l'economia ... Accettiamo la sfida per ridurre il sovraccarico nelle destinazioni turistiche. Aree come le Cascate di Iguazu o il Ghiacciaio Perito Moreno o El Caminito sono oggetto di forte domanda da parte dei turisti durante determinati mesi, il che rende difficile che tutti ne possano godere adeguatamente. Diamogli una possibilità, ridefiniamo le stagionalità; tutte le destinazioni possono essere visitate con un'esperienza peculiare rispetto all'alta stagione.

I dati mostrano che la maggior parte dei turisti visita solo due o tre destinazioni, mentre ci sono altre belle realtà da scoprire combinate tra loro, quindi perché non avventurarsi in questi terreni inesplorati per gestire il flusso turistico? Anche con l'intenzione, possiamo differenziarci dai nostri concorrenti nell'offerta di prodotti, nel momento, nel divertimento ... E perché non provare esperienze diverse non sempre offerte con un tocco speciale? Ciò consentirà alle comunità locali di lavorare tutto l'anno, ridurre i problemi di disponibilità nei momenti di picco e consentire alla natura di recuperare facilmente con meno impronte.

Il turismo continuerà a crescere e dobbiamo farlo responsabilmente in modo che le generazioni future si godano il loro viaggio, come abbiamo fatto noi negli ultimi 70 anni, essendo compagni fidati nell'esplorare le meraviglie dell'Argentina, dai paesaggi mozzafiato della Patagonia e della Puna alla vibrante cultura di Buenos Aires. Abbiamo programmato una serie di eventi e iniziative durante tutto l'anno, dove speriamo di incontrarvi per celebrare questo straordinario viaggio, esprimere la nostra più profonda gratitudine per la vostra fiducia e lealtà, che ha alimentato il nostro successo e assumerci la responsabilità per il futuro luminoso che ci aspetta. Il tuo viaggio, la nostra passione!

Martin Zanone

Roberto Zanone

Referenza

☐☐ Prima Colazione

☐ Cena

☐ Pranzi

♥ Luna di miele

Tesori nascosti



Puna Estrema: Jujuy

8 Giorni / 7 Notti Salta / Purmamarca / Abra Pampa / Cusi Cusi / Santa Catalina



Valle della Luna, Jujuy. PH Gonzalo Cheli



Chiesa, Cochino, Jujuy. PH Walter Reinaga

TBK 1501

INCLUDE

- Trasferimenti necessari
- Pernottamento: 7 notti
- Salta (1) - Purmamarca (1) - Abra Pampa (1) - Cusi Cusi (2) - Santa Catalina (2)
- Escursioni:
Salta: Visita della città con MAAM Jujuy: Puna Jujeña
- Pasti: 7 prime colazioni - 7 pranzi - 5 cene

Giorno 1 Salta. Arrivo all'aeroporto e trasferimento in hotel. Nel pomeriggio la città di Salta ci attende per una visita a piedi lungo le sue vie, chiese e costruzioni coloniali. Durante il percorso visiteremo il MAAM (Museo di Archeologia d'Alta Montagna), incaricato di diffondere e conservare i "Bambini del Llullaillaco", una delle scoperte

archeologiche più importanti degli ultimi decenni.

Altitudine massima: 1152 mslm.

Giorno 2 Salta / Purmamarca.

PG P Partenza verso la Quebrada di Humahuaca, Patrimonio Culturale e Naturale dell'Umanità, dove oltre a visitare i borghi tipici della quebrada, condivideremo un'esperienza di Turismo Comunitario in cui saremo attori e ospiti allo stesso tempo. A seconda della disponibilità, potremo scoprire i segreti di questa regione che vi farà innamorare sia dal punto di vista gastronomico che paesaggistico. Pernottamento a Purmamarca. **Distanza totale percorsa:** 156 km **Durata del viaggio:** 3 ore **Altitudine massima:** 2300 mslm

Giorno 3 Purmamarca / Abra Pampa.

PG P P All'ora stabilita continuiamo la nostra visita attraverso la quebrada

per raggiungere uno dei segreti meglio conservati della zona, i vigneti di Uquia. Lì visiteremo i vigneti, la cantina e la Cava Mina Moya, un pozzo minerario abbandonato a 3640 metri sul livello del mare dove vengono maturati i vini. Dopo pranzo proseguiamo per la Serranía del Hornocal, la Collina dei 14 colori, una tavolozza di colori che merita di essere contemplata per poi proseguire per Abra Pampa dove soggiorniamo.

Distanza totale percorsa: 202 km **Durata del viaggio:** 6/7 ore **Altitudine massima:** 3507 mslm

Giorno 4 Abra Pampa / Cusi Cusi.

PG P Al mattino partenza verso Cochino, un paesino che nell'epoca precolombiana era situata nel cammino dell'inca. Continuando per la Ruta 71, passeremo per le Peñas de Ascalte, formazioni di

origine vulcanica che formano sagome di animali. Dopo pranzo in una casa locale si continua verso Cusi Cusi, un piccolo villaggio con meno di 250 abitanti che si dedicano all'allevamento di bestiame (ovini, lama e asini), miniere di sostentamento, fabbricazione di artigianato e, più recentemente, produzione di quinoa. Una camminata per le sue stradine ci permetterà di conoscere la sua storia.

Distanza totale percorsa: 154 km **Durata del viaggio:** 6 ore **Altitudine massima:** 3800 mslm

Giorno 5 Cusi Cusi.

PG P P Lasciamo il villaggio per visitare le Lagunillas de Farallón, un passaggio obbligato per accedere alla Laguna de Vilama. Si trova all'interno della Riserva Provinciale dell'Altoandina di Cincillà, dichiarata sito Ramsar nel 2000. Si tratta di un gruppo di lagune

naturali alimentate da acqua di sorgente o di disgelo, quelle piccole sono saline e profonde e quelle più grandi come Vilama sono ipersaline. Al termine, ritorno a Cusi Cusi.

Distanza totale percorsa: 200 km **Tempo di percorrenza:** 10 ore **Altitudine massima:** 4500 m.s.l.m.

Giorno 6 Cusi Cusi / Santa Catalina.

PG P Al mattino facciamo un trekking di 90 minuti fino alla Valle della Luna o Valle della Morte. A soli 5 km dal paese troviamo un sito con formazioni di scorie e roccia vulcanica, con pareti rocciose alte fino a 100 m con colori che vanno dal bianco al grigio, e dal rosso chiaro al cremisi. Scenderemo nella valle e cammineremo al suo interno, per poi rientrare in paese per il pranzo. Alla fine, partiamo verso Santa Catalina lungo la Ruta 40 passando per piccole città come Paicone, Misa Rumi, San Juan

de Oros, Timón Cruz e Oratorio, tra le altre. A Paicone, oltre ad apprezzare i pendii multicolori: con sfumature di giallo, bianco, rosa, carminio, viola, troviamo le rocce dette "campanili", che, quando vengono colpite, suonano come una campana metallica. Queste rocce di origine vulcanica sono un tipo di roccia molto raro, che si trova in pochissimi luoghi al mondo. Proseguiamo per il villaggio di Santa Catalina

Distanza totale percorsa: 103 km **Tempo di percorrenza:** 3/4 ore **Altitudine massima:** 3636 m.s.l.m.

Giorno 7 Santa Catalina.

PG P In mattinata visiteremo El Angosto, un villaggio situato a 3.581 mslm, nel dipartimento puneño di Santa Catalina a ridosso del monte Branqui di 4.000 mslm sulla cui cima si trova la segnaletica del confine con la Bolivia. Dopo il pranzo visiteremo il Mirador del Morrito,

con una piccola laguna secca la maggior parte dell'anno. Sulla sua cima troveremo dell'arte rupestre appartenente al periodo preispanico.

Distanza totale percorsa: 90 km **Durata del viaggio:** 3/4 ore **Altitudine massima:** 3.800 mslm

Giorno 8 Santa Catalina / Jujuy.

PG P In mattinata partenza verso La Quiaca e lungo il percorso verso la quebrada passiamo per Casira, villaggio artigianale per eccellenza. Poi si continua verso Yavi, dichiarato Luogo Storico Nazionale grazie alla sua cittadina, la chiesa storica e la famosa Casa del Marquez, sede dell'unico Marchesato che ci fu in Argentina. Proseguimento verso l'aeroporto di Jujuy.

Distanza totale percorsa: 202 km **Durata del viaggio:** 6/7 ore **Altitudine massima:** 3507 mslm

Nota operativa:

- **Giorno 1:** Si richiede arrivare in un volo prima delle ore 14. Il Museo di Alta Montagna chiude il lunedì. Dovuto alla chiusura del Cabildo (MAR) e del Mercato di San Miguel (DOM), i punti d'interesse da visitare subiscono modifiche.
- **Giorno 8:** È richiesta la partenza con un volo dopo le ore 19.

Da tenere presente:

- Si consiglia di fare il tour MAR/APR & OTT/NOV. Il resto dell'anno potrebbe essere soggetto a problemi meteorologici.
- A causa dell'altitudine in cui si svolge, nonché dei sentieri e delle distanze da percorrere, questo itinerario è sconsigliato a passeggeri ipertesi o ipotesici. Ti consigliamo di consultare il tuo medico
- L'alloggio di Abra Pampa, Cusi Cusi e Santa Catalina, è in ostelli o locande.



Catamarca: Terra di Vulcani

10 Giorni / 9 Notti Catamarca / Fiambala / Belén / Antofagasta de la Sierra / Cafayate / Salta

HIDDEN



Campo di Pietra Pomice, Antofagasta de la Sierra, Catamarca. Cortesia di @TravelArgentina



Monte Piscis, Catamarca. Cortesia della Secretaría de turismo. PH Griselda Moreno

TBK01506

INCLUDE

- Trasferimenti necessari
- Pernottamento: 9 notti
Catamarca (1) - Fiambala (3) - Belén (1) - Antofagasta de la Sierra (3) - Cafayate (1)
- Escursioni:
Catamarca: La Ruta del Adobe - I Seimila - Dune del Taton - Rovine di Shincal - Salar di Antofalla - Vulcano Galán - Campo di Pietra Pomice
Salta: Quebrada di Cafayate
- Pasti: 9 prime colazione - 7 pranzi - 6 cene
- Entrate necessarie a riserve e musei

STAGIONALITÀ: OTTOBRE - APRILE

Giorno 1 Catamarca. Arrivo all'aeroporto di Catamarca e dopo un breve giro per la città pernosteremo presso l'hotel prescelto.

Giorno 2 Catamarca / Fiambalá.

Partiamo verso la Ruta del Adobe, per un circuito turistico tra Tinogasta e Fiambala percorrendo gli antichi edifici coloniali la cui particolarità risiede nel fatto che sono costruiti in adobe, cioè un miscuglio di fango, paglia e sterco, lavorati ed essiccati al sole e che si trasformano in blocchi o mattoni. Prima di arrivare a Fiambalá, passiamo per Batungasta, un luogo incaico dichiarato Monumento Storico Nazionale in quanto le sue attuali costruzioni risalgono ai tempi del dominio incaico (1471-1536). Arrivo e visita del Museo del Hombre che nacque con il ritrovamento di tre corpi mummificati naturalmente che risalgono a più di 500 anni fa. Distanza percorsa: 325 km Durata del viaggio: 6/7 ore

Altitudine massima: 1575 mslm

Giorno 3 Fiambalá.

Oggi ci godiamo la Ruta dei Seimila, un tratto della Ruta Nacional 60 che inizia a Fiambalá e termina nel Paso di San Francisco, percorrendo una regione con varie cime che superano i 6.000 metri di altitudine e considerata la seconda zona più alta al mondo dopo l'Himalaya. Durante il percorso passiamo per la Quebrada da la Angostura, Valle di Chaschuil, fino al balcone del Piscis, la quarta montagna più alta dell'America ed il vulcano inattivo più alto del mondo, la Cordigliera di La Coipa a 4.700 mslm ed il Complesso doganale Las Grutas da dove si ammirano i vulcani Inca Huasi, El Muerto e San Francisco. Distanza percorsa: 400 km Durata del viaggio: 9 ore Altitudine massima: 4726 mslm

Giorno 4 Fiambalá.

Mattinata libera per godersi le Terme di Fiambalá, un complesso termale con acque a 38 gradi. Nel pomeriggio ammireremo le Dune del Taton, un mare di sabbia che racchiude alcune delle dune più grandi del mondo, come la duna Federico Kirbus, con i suoi 1.200 metri di altitudine. Distanza percorsa: 91 km Durata del viaggio: 3/4 ore Altitudine massima: 1200 mslm

Giorno 5 Fiambalá / Belén.

In mattinata iniziamo per la Ruta 60 per poi allacciarci alla Ruta Nacional 40 e dirigerci verso Londres per visitare le Rovine di Shincal (o Shinkal) di Quimivil, un sito archeologico precolombino nel Cammino del Inca o Chapaq Nan, dichiarato Patrimonio Culturale dell'Umanità dall'UNESCO.

Dopo un percorso per il centro interpretativo e le strutture, si continua verso Belén.

Distanza percorsa: 210 km

Durata del viaggio: 5 ore

Altitudine massima: 1300 mslm

Giorno 6 Belén / Antofagasta de la Sierra.

Lasciamo Belén lungo la mitica Ruta Nacional 40 passando per Hualfin, Cuesta de Randolph e Riserva della Biosfera dell'UNESCO Laguna Blanca a 3.620 mslm, zona umida chiamata anche Sitio Ramsar. Continuiamo verso Antofagasta de la Sierra per visitare il Campo vulcanico Los Negros con le sue pietre campane, chiamate così per il rumore che emanano quando sbattono tra di loro, ed il Museo Archeologico con le sue mummie antiche di 3.000 anni.

Distanza percorsa: 270 km

Durata del viaggio: 9 ore

Altitudine massima: 4000 mslm

Giorno 7 Antofagasta de la Sierra.

Partenza verso la Comunità Indigena di Antofalla, situata nelle vicinanze del Vulcano e del Salar che portano lo stesso nome, quest'ultimo considerato il più largo del mondo. Durante il percorso si transita per la Quebrada di Calalaste e Quebrada del Diablo, un paesaggio di contrasti.

Distanza percorsa: 220 km

Durata del viaggio: 8 ore

Altitudine massima: 4950 mslm

Giorno 8 Antofagasta de la Sierra.

Conoscerete il Vulcano Galán con il cratere più largo del pianeta con un diametro di 40 km. Durante la traversata passiamo per la Laguna Grande con una grande concentrazione di fenicotteri da dicembre a marzo, poi all'interno del suo cratere per la Laguna Diamante e uscendo

da questo per il Salar del Hombre Muerto, i giacimenti di litio e le antiche miniere d'oro di Incahuasi.

Distanza percorsa: 220 km

Durata del viaggio: 8 ore

Altitudine massima: 4950 mslm

Giorno 9 Antofagasta de la Sierra / Cafayate.

Lasciamo il villaggio per addentrarci su una pista che ci porterà verso uno dei gioielli della Puna, il Campo di Pietra Pomice. Durante il cammino ammiriamo il Vulcano Carachi Pampa, il suo terreno e arrivando cammineremo per il Campo, prodotto dall'erosione millenaria. Per la sua importanza è stata dichiarata Area Naturale Protetta. Si continua verso Cafayate.

Distanza percorsa: 458 km

Durata del viaggio: 11 ore

Altitudine massima: 4000 mslm

Giorno 10 Cafayate / Salta.

Dopo una breve visita della città, rientriamo a Salta attraverso la Quebrada di Cafayate con le sue strane formazioni prodotte dall'erosione dell'acqua e del vento. Trasferimento all'aeroporto di Salta.

Distanza percorsa: 192 km

Durata del viaggio: 4 ore

Altitudine massima: 1660 mslm

Nota operativa:

Giorno 10: Il volo di partenza dev'essere dopo le ore 21.

Da tenere presente:

A causa dell'altitudine in cui si svolge, nonché dei sentieri e delle distanze da percorrere, questo itinerario è sconsigliato a passeggeri ipertesi o ipotesi. Ti consigliamo di consultare il tuo medico.



La Patagonia Blu

10 Giorni / 9 Notti | La Providencia / Camarones / Comodoro Rivadavia / Campamento Darwin Eco lodge

HIDDEN



Belvedere di Darwin, Campamento Darwin, Santa Cruz



Isola Pinguino, Santa Cruz. Cortesia di @TravelArgentina

HIDDEN

TBK01502

INCLUDE

- Trasferimenti necessari
- Pernottamento: 9 notti
- La Providencia (2) – Camarones (3) Comodoro Rivadavia (1) - Campamento Darwin Eco lodge (3)
- Escursioni:
Chubut: Punta Ninfas – Cabo Dos bahías- Faro Isla Leones- Santa Cruz: Attività del Campamento Darwin Eco lodge: Navigazione Isola Pinguino- Camminate storiche- dietro i passi di Darwin
- Pasti: 9 prime colazione - 5 pranzi - 5 cene
- Entrate necessarie alle riserve

STAGIONALITÀ: NOVEMBRE - MARZO

Giorno 1 Puerto Madryn / La Providencia. ☉ Arrivo a Puerto Madryn e trasferimento a La Providencia, un'ostancia che conserva i valori dei suoi

fondatori originari, ma alla ricerca della sostenibilità e della cura per l'ambiente. Tempo libero per godere delle strutture e del suo uliveto multivariatale con il quale si ottiene l'olio extra vergine prodotto nell'Estancia.

Giorno 2 La Providencia. ☉ ☉ Oggi esploreremo una delle zone più vergini e incontaminate della zona. All'arrivo troviamo un anticipo di fauna selvatica nel suo habitat naturale come: pinguini di Magellano, cormorani, leoni marini ed elefanti marini. E se siamo fortunati, possiamo incrociare la fauna terrestre come guanachi, choique e lepri. Dopo pranzo, ci godiamo il paesaggio e poi rientriamo.

Distanza totale percorsa: 84 km
Giorno 3 La Providencia / Camarones. ☉ ☉ In mattinata partenza per Trelew, dove faremo una

breve sosta per visitare il MEF, Museo Paleontologico Egidio Feruglio, indiscusso riferimento internazionale in paleontologia. Alla fine proseguiamo per Camarones, classificata come "Città Autentica" perché è un tipico villaggio di pescatori della Patagonia. I dintorni di Camarones sono un'area in cui confluiscono diverse iniziative per la conservazione del Patrimonio Naturale e Culturale, grazie al fatto che qui confluisce una ricca fauna marina. Alcuni di queste sono: la Riserva della Biosfera dell'UNESCO, Patagonia Azul, Global Penguin Society (GPS) e Rewilding Argentina, tra gli altri.

Giorno 4 Camarones. ☉ ☉ ☉ Molto vicino a Camarones, troviamo la Riserva Faunistica di Cabo Dos Bahías che protegge una colonia di pinguini di Magellano che supera i 30.000

esemplari. Cabo Dos Bahías è anche la porta d'accesso al Parco Marino-Costiero Intergiurisdizionale Patagonia Australe, dove una maestosa geografia è rifugio per altre specie, come otarie, cormorani, anatre vapore, volpi grigie, ed altri ancora. Lungo sentieri abilitati, facciamo un tour che ci permetterà di apprezzare molto bene il comportamento dei pinguini senza disturbarli. Al termine ci spostiamo a Caleta Sara, una piccola riserva che, per la sua bellezza, natura incontaminata e splendido paesaggio, diventa il luogo ideale per pranzare. Ritorno a Camarones
Distanza totale percorsa: 58 km
Tempo di percorrenza: 4/5 ore
Giorno 5 Camarones PC P All'orario indicato partenza per salpare alla volta dell'Isola dei

Leoni. Passeggiando lungo una costa capricciosa, troviamo una colonia di leoni marini molto curiosi che sono soliti avvicinarsi alla barca. All'arrivo all'isola, facciamo una passeggiata fino al faro, dichiarato Patrimonio Culturale Argentino. Continuiamo a navigare attraverso Caleta Hornos, che oltre alla sua bellezza unica, ha un'importanza storica, perché nel 1535 fu la prima città spagnola, Nueva León, ufficialmente installata dagli spagnoli. In una delle calette, ci fermiamo per il pranzo, ci riposiamo e ci godiamo la spiaggia. Ritorno a Camarones
Giorno 6 Camarones / Comodoro Rivadavia. ☉ ☉ All'orario concordato, trasferimento a Comodoro Rivadavia. Pomeriggio libero
Distanza percorsa: 260 km.
Tempo di percorrenza: 3/4 ore

Giorno 7 Comodoro Rivadavia / Campamento Darwin. ☉ ☉ ☉ Al mattino partiamo alla volta del Darwin Eco Lodge, che ci invita a vivere l'esperienza di un luogo che ci fa sentire lontani dal mondo. Nel pomeriggio facciamo un giro del centro storico, visitando le sue strutture, il capannone per la tosatura e le stalle. Tempo libero
Distanza percorsa: 305 km.
Tempo di percorrenza: 5/6 ore
Giorno 8 Campamento Darwin. ☉ ☉ ☉ Al mattino viaggiamo attraverso l'immensa Patagonia fino a scoprire la grotta che tanto ha sorpreso Charles Darwin. Visitiamo la roccia triangolare che Martens ha immortalato nei suoi disegni e proseguiamo la visita delle pitture rupestri. Nel pomeriggio scendiamo lungo il burrone per trovare le strutture

delle estancias che ci raccontano la storia.
Giorno 9 Campamento Darwin. ☉ ☉ ☉ Partiamo attraverso la steppa verso Puerto Jenkins e lungo l'estuario per raggiungere il porto dove ci imbarchiamo per goderci una navigazione ed incontrare il pinguino saltarocchia, conosciuto anche come Jumping Booby Bird per il suo particolare modo di muoversi. Per farlo, ci imbarchiamo a Isola Pinguino, dichiarata Parco Marino per essere uno dei siti con la maggiore biodiversità marina della Patagonia.
Giorno 10 Campamento Darwin / Comodoro Rivadavia. ☉ ☉ In mattinata partenza per il settore occidentale dell'estancia per esplorare i canyon rocciosi ricchi di grotte magiche, sorgenti d'acqua circondate dalla fauna, potendo sentire l'equilibrio

naturale senza l'intervento dell'uomo.
All'orario indicato, rientro a Comodoro Rivadavia per imbarcarsi sul volo di rientro.
Distanza percorsa: 305 km.
Tempo di percorrenza: 5/6 ore

Nota operativa:
Giorno 4 e 5: L'ordine delle attività può variare a causa delle condizioni meteorologiche.
Giorno 8: L'isola non ha infrastrutture. Non dispone di un molo per sbarcare, quindi non è accessibile alle persone con difficoltà motorie.
Giorno 10: È necessario un volo dopo le 17:00.

Da tenere presente:
Tutte le navigazioni sono soggette alle condizioni meteo e di navigabilità.



Tesori della Natura: Paludi la Estrella ed Esteros del Ibera

11 Giorni / 10 Notti Buenos Aires / Bañado La Estrella / Esteros del Iberá / Puerto Iguazú



Fortune Soledad, Formosa. Cortesia di @TRavelArgentina



Concepción de Yaguareté Cora, Corrientes. Cortesia di @TRavelArgentina

TBK01509

INCLUDE

- Trasferimenti necessari
- Pernottamento: 10 notti Buenos Aires (2) - Las Lomitas (1) - Formosa (1) - Esteros del Iberá (3) - Santa Inés (1) - Puerto Iguazú (2)
- Escursioni: Buenos Aires: visita della città Formosa: Bañado La Estrella Corrientes: attività menzionate per Esteros del Iberá Misiones: Cascate argentine - brasiliane
- Pasti: 10 prime colazioni - 6 pranzi - 6 cene
- Entrate necessarie per i Parchi

STAGIONALITÀ: APRILE - SETTEMBRE

Giorno 1 Buenos Aires. Arrivo e ricevimento in aeroporto. Trasferimento in hotel. Sistemazione. Successivamente,

visita della città attraverso i luoghi più interessanti di Buenos Aires. Ritorno in hotel.

Giorno 2 Buenos Aires / Las Lomitas. Arrivo all'aeroporto di Formosa e trasferimento verso Las Lomitas, località da dove potremo accedere a La Estrella.

El Bañado è una zona paludosa molto giovane, dato che la sua formazione è iniziata nel 1940 come risultato di una serie di esondazioni del Rio Pilcomayo, le quali si intensificarono nel 1966, dando vita ad un microclima unico. Una zona unica dove si possono osservare tante specie convivere nello stesso posto: uccelli rapaci come il carancho o il chajá, trampolieri, martin pescatore, spatole, cicogne, stormi di cormorani e il Jabirú, il più grande di tutti. Dopo il pranzo partiamo verso

il luogo più accessibile per ammirare il Bañado, uno specchio d'acqua colmo di tronchi secchi sui cui rami si appoggiano centinaia di cormorani; senz'altro la cartolina principale di questo posto. In questa zona, se le condizioni dell'acqua lo permettono, faremo una navigazione approfittando del tramonto. Visitiamo anche Campo del Cielo, comunità aborigena della etnia pilagá. **Distanza percorsa:** 298 km **Tempo di viaggio:** 3/4 ore

Giorno 3 Las Lomitas / Formosa. Partenza verso Fortín la Soledad per navigare fino al cuore del pantano scoprendo un ambiente molto diverso dai precedenti. Con un occhio attento, possiamo incontrare animali come il formichiere, il caimano, il capibara e la viscaccia, e centinaia di

specie diverse di piante, tra le quali vi è una che cresce solo in questa parte del mondo e che i locali chiamano "champanes", champagne, una pianta rampicante. A fine mattinata, torniamo a Formosa. **Distanza percorsa:** 428 km **Tempo di viaggio:** 7 ore

Giorno 4 Formosa / Esteros del Iberá. In mattinata intraprendiamo il viaggio verso Esteros del Iberá e Concepción de Yaguareté Cora, uno dei pochi posti di Iberá dove si può conoscere l'attività tradizionale dell'uomo del Estero e apprezzare il loro abbigliamento e costumi. Dopo pranzo, spiegazione introduttiva e visita al Centro Interpretativo della Riserva Naturale Iberá. **Distanza percorsa:** 370 km **Tempo di viaggio:** 5/6 ore

Giorno 5 & 6 Esteros del Iberá.

Giornate per effettuare attività che vi permettono di conoscere questo Portal de los Esteros. Alcune delle attività che si possono realizzare sono: **Passeggiata in barca:** che vi permette di avere un'idea dell'immensità di Esteros. **Cavalcate guidate:** conoscete i monti di Iberá dove si può apprezzare in modo sicuro la fauna autoctona come cervi e capibara. **Passeggiata in canoa:** godetevi il tramonto con una passeggiata in canoa **Giorno 7 Esteros del Iberá / Santa Inés.** In mattinata lasciamo gli Esteros del Iberá per dirigerci verso la provincia di Misiones passando per San Antonio e Loreto. Arrivati a Santa Inés, pranzo. Nel pomeriggio, tempo libero

per riposare e scoprire la storia dell'estancia, il cui proprietario fu pioniere nella coltivazione dell'erba mate nella provincia. **Distanza Percorsa:** 297 km **Tempo di viaggio:** 3/4 ore **Giorno 8 Santa Inés / Puerto Iguazú.** La mattina, partenza per le Ruinas de San Ignacio Mini (1632) per conoscere una delle rovine conservate meglio. Queste rovine, insieme a Santa Ana, Nuestra Señora de Loreto e Santa Maria la Mayor sono state dichiarate Patrimonio dell'Umanità da UNESCO. Dopo il pranzo (non incluso) continuiamo verso Puerto Iguazú. **Distanza Percorsa:** 292 km **Tempo di viaggio:** 4 ore **Giorno 9 Puerto Iguazú.** In mattinata Parco Nacional Iguazu per visitare le Cascate di Iguazú, Patrimonio Naturale dell'Umanità. Il percorso include

i tre circuiti del parco: Garganta del Diablo, il Superioe e l'Inferiore. Tempo a disposizione per il pranzo (non incluso) e per La Grande Avventura, un'escursione opzionale, che combina una navigazione fino ai piedi di qualche salto e una traversata per la giungla. **Giorno 10 Puerto Iguazú / Buenos Aires.** Lasciamo Puerto Iguazu per recarci a Foz do Iguazu e visitare le cascate del lato brasiliano, percorrendo l'unico sentiero che porta al punto panoramico della Garganta del Diablo, con una vista di quasi tutti i salti. Ritorno a Puerto Iguazú e trasferimento all'aeroporto. Arrivo a Buenos Aires e trasferimento in hotel. **Giorno 11 Buenos Aires.** Trasferimento in aeroporto.

Nota operativa:

Giorno 10: Si richiede partire con un volo dopo le ore 16.

Da tenere presente:

- Bañado La Estrella: Da aprile a settembre elevata quantità di fauna. La navigazione è soggetta a condizioni di navigabilità.
- Puerto Iguazú: L'ingresso alla Garganta del Diablo può essere interrotto per l'alta marea del fiume.
- Per la Grande Avventura, consultare le restrizioni.

Best Sellers



BEST



Essenza del Nord e Sud della Patagonia

10 Giorni / 9 Notti Buenos Aires / Bariloche / El Calafate / Puerto Iguazú



Imbrunire a Bariloche, Rio Negro. PH EMPROTUR



P.N. Iguazu, Puerto Iguazu, Misiones

TBK0114

INCLUDE

- Trasferimenti necessari
- Pernottamento: 9 notti Buenos Aires: (2) - Bariloche (2) - El Calafate (3) - Puerto Iguazú (2)
- Escursioni: Buenos Aires: Visita della città - Cena e spettacolo Bariloche: Tour della birra - Circuito Chico con salita al Cerro Campanario El Calafate: Ghiacciaio Perito Moreno Puerto Iguazú: Cascate argentine e brasiliane
- Patti: 9 prime colazioni - 1 cena - 1 degustazione di birre
- Entrate necessarie ai Parchi e/o Riserve

Giorno 1 Buenos Aires. ☉

Arrivo in aeroporto e trasferimento in hotel. Nel pomeriggio effettueremo una visita panoramica della città, che comprende Plaza de Mayo, La Boca e Recoleta.

Arrivo in aeroporto e trasferimento in hotel. Nel pomeriggio effettueremo una visita panoramica della città. Si parte da Plaza de Mayo, teatro degli eventi più importanti del Paese dal 1810, da dove si possono ammirare gli edifici circostanti come la Casa Rosada (Sede del Governo), la Cattedrale e il Cabildo. La nostra seconda tappa è il quartiere di La Boca, ma durante il tragitto passiamo davanti a icone della città quali l'Obelisco e il Teatro Colon, uno dei cinque migliori teatri dell'Opera del mondo. Arrivati a La Boca, percorriamo le sue strade colorate e la sua via più famosa: Calle Caminito, che percorriamo per apprezzare le opere degli artisti locali. Lasciamo la zona sud della città per raggiungere la zona nord, costituita dai quartieri di Palermo e Recoleta, dove facciamo un'ultima sosta per ammirare la parte aristocratica, famosa per ospitare il Cimitero di La Recoleta. Ritorno

all'hotel. In serata cena con spettacolo di Tango.

Giorno 2 Buenos Aires. ☉☉

Giornata libera. Buenos Aires offre una vasta gamma di attività. Durante le giornate libere vi proponiamo di vivere la città attraverso la sua storia, la sua arte, la sua gastronomia e le sue passioni.

Giorno 3 Buenos Aires / Bariloche. ☉☉

Al mattino partenza per l'aeroporto per imbarcarsi sul volo per Bariloche. Arrivo e sistemazione. Nel pomeriggio usciremo per incontrare un aspetto culturale molto importante della città, la birra, attraverso un tour che vi permetterà di conoscere e sperimentare i processi nell'arte della birra artigianale. Visiteremo tre fabbriche tra le più riconosciute, accompagnate da una degustazione di sapori della Patagonia e in un ambiente unico.

Giorno 4 Bariloche. ☉☉

Al mattino partiamo dall'hotel costeggiando il lago Nahuel Huapi, passando per Playa Bonita e Base del Cerro Campanario. Prendiamo la seggiovia che ci porta in cima (1.050 mslm), da dove possiamo ammirare uno dei paesaggi più belli e affascinanti di questa regione. Vediamo i laghi Nahuel Huapi e Perito Moreno, la laguna di Trebol e le penisole di San Pedro e Llao Llao, Isola Victoria, Cerri Otto, López, Goye e Cathedral, così come la città di Bariloche. Proseguiamo e passiamo per la penisola di Llao Llao, la Cappella di San Eduardo e Puerto Pañuelo. Più avanti, arriviamo al punto panoramico, un balcone naturale da dove si può ammirare il Lago Moreno e la penisola di Llao Llao. Pomeriggio libero per una navigazione facoltativa verso Isola Victoria o Puerto Blest dove il colore dei laghi vi colpirà.

Giorno 5 Bariloche / El Calafate. ☉☉

All'ora convenuta, trasferimento in aeroporto per imbarcarvi sul volo con destinazione El Calafate. Arrivo e ricevimento. Pomeriggio libero per percorrere la città, visitare il Glaciarium, un museo dedicato alla glaciologia, o per fare qualche attività che vi permetta di conoscere la steppa godendo di un pranzo o una cena.

Giorno 6 El Calafate. ☉☉

Visita al ghiacciaio Perito Moreno, situato nel Parco Nazionale Los Glaciares e dichiarato Patrimonio Naturale dell'Umanità. Il ghiacciaio è un impressionante fiume di ghiaccio con una superficie di 257 chilometri quadrati e un'altezza della parete frontale che oscilla tra i 50 e i 60 metri sopra il livello del lago. Durante l'escursione, una passeggiata lungo le passerelle situate di fronte al ghiacciaio permette di ammirare questa meraviglia della natura da

diverse prospettive.

La visita può essere accompagnata opzionalmente da una navigazione di un'ora lungo uno dei bracci del Perito Moreno, che permette di apprezzare una vista diversa del fronte del ghiacciaio direttamente dal livello dell'acqua e ottenere una migliore dimensione della reale altezza delle sue cime e torri. Tempo libero per il pranzo (non incluso). Nel pomeriggio, rientro in hotel.

Giorno 7 El Calafate. ☉☉

Giornata libera. Ideale per navigare per il Lago Argentino o godere di attività che vi permetteranno di conoscere paesaggi unici.

Giorno 8 El Calafate / Puerto Iguazú. ☉☉

Mattinata libera per percorrere El Calafate ed all'ora prestabilita, trasferimento all'aeroporto per imbarcarsi sul volo per Puerto Iguazú. Arrivo e pernottamento a Puerto Iguazu.

Giorno 9 Puerto Iguazú. ☉☉

Al mattino si parte per il Parco Nazionale di Iguazú per visitare le Cascate di Iguazú, dichiarate Patrimonio Naturale dell'Umanità dall'UNESCO e una delle Sette Meraviglie Moderne della Natura. Durante il tour percorreremo i tre circuiti del Parco: Garganta del Diablo (per raggiungere la balconata e la vista più imponente della cascata), il Superior (permette una visione verticale delle cascate) e l'Inferior (offre un contatto più ravvicinato con la vegetazione e le cascate). Durante il tour è previsto tempo per il pranzo (non incluso) ed eventualmente per la Gran Aventura (escursione Opzionali). Nel pomeriggio, rientro in hotel

Giorno 10 Puerto Iguazú / Buenos Aires. ☉☉

Al mattino lasciamo Puerto Iguazú per arrivare a Foz de Iguazu in Brasile e visitare le cascate dal lato brasiliano. Entriamo nel Parco Nazionale e

percorriamo l'unico sentiero che ci porta al belvedere della Garganta del Diablo. Mentre camminiamo, apprezziamo la vista di quasi tutte le cascate. Trasferimento in aeroporto per imbarcarsi sul volo per Buenos Aires. All'arrivo collegamento con l'Aeroporto Internazionale, se necessario.

- Da tenere presente:**
- Programma disponibile con Partenze a data fissa. Consultate per i nostri benefici esclusivi.
 - Puerto Iguazú: l'ingresso alla Garganta del Diablo potrebbe essere interrotto se il livello dell'acqua salisse troppo.
 - Se decideste per La Gran Aventura, consultare le restrizioni
 - Dovuto alle riprogrammazioni dei voli, consultare i voli necessari.



Triangolo Argentino Essenziale

9 Giorni / 8 Notti Buenos Aires / El Calafate / Puerto Iguazú



P.N. Los Glaciares, Santa Cruz



Visita Città Nord, Buenos Aires

TBK0104

INCLUDE

- Trasferimenti necessari
- Pernottamento: 8 notti Buenos Aires (3) - El Calafate (3) - Iguazu (2)
- Escursioni:
Buenos Aires: visita della città, cena e spettacolo
El Calafate: Ghiacciaio Perito Moreno
Iguazu: Cascate argentine e brasiliane
- Pasti: 8 prime colazioni e 1 cena
- Entrate necessarie ai Parchi e/o Riserve

Giorno 1 Buenos Aires. ☺

Arrivo in aeroporto e trasferimento in hotel. Nel pomeriggio effettueremo una visita panoramica della città. Inizieremo con la Plaza de Mayo per poi continuare verso il quartiere di La Boca terminando a Palermo e Recoleta dove si

trova il suo famoso cimitero. In serata assisteremo ad una Cena con Spettacolo per goderci il magnetismo del Tango.

Giorno 2 Buenos Aires. ☺☺

Giornata a disposizione. Buenos Aires offre una vasta gamma di attività. Vi consigliamo di vivere la città attraverso la nostra storia, arte, gastronomia e passioni.

Giorno 3 Buenos Aires / El

Calafate. ☺☺ All'ora convenuta, trasferimento all'aeroporto per imbarcarsi su un volo con destinazione El Calafate.

Arrivo e ricevimento. Pomeriggio libero per percorrere la città, visitare il Glaciarium, un museo dedicato alla glaciologia, o per fare qualche attività vi che permetta di conoscere la steppa godendo di un pranzo o una cena.

Giorno 4 El Calafate. ☺☺ Visita del Ghiacciaio del Perito Moreno, dentro al Parco Nazionale Los

Glaciares, e dichiarato Patrimonio dell'Umanità dall'UNESCO. Il ghiacciaio è un'impressionante fiume di ghiaccio con una superficie di 257 chilometri quadrati ed un'altezza della parete frontale che varia tra i 50 e 60 metri sopra il livello del lago. Durante l'escursione, una camminata lungo le passerelle situate di fronte al ghiacciaio permetterà di ammirare questa meraviglia della natura da diversi punti. Si può effettuare opzionalmente una navigazione di un'ora lungo uno dei suoi bracci, che permette di ammirare una vista differente del fronte del ghiacciaio dal livello delle acque e percepire meglio le dimensioni dell'altezza delle sue cime e torri. Nel pomeriggio rientro in hotel.

Giorno 5 El Calafate. ☺☺ Giornata a disposizione. Ideale per navigare per il Lago Argentino

o godere di attività che vi permetteranno di conoscere paesaggi unici.

Giorno 6 El Calafate / Buenos

Aires. ☺☺ Mattinata libera per percorrere El Calafate ed all'ora prestabilita, trasferimento all'aeroporto per imbarcarsi su un volo per Buenos Aires. Arrivo e trasferimento in hotel.

Giorno 7 Buenos Aires / Puerto

Iguazu. ☺☺ All'ora prestabilita, trasferimento all'aeroporto per imbarcarsi su un volo per Puerto Iguazu. Arrivo e trasferimento in hotel. Nel pomeriggio lasciamo Puerto Iguazú per andare a Foz de Iguazú in Brasile e visitare le cascate dal lato brasiliano e così poter apprezzare una vista diversa dei salti. Al termine rientro a Puerto Iguazu.

Giorno 8 Puerto Iguazú. ☺☺

In mattinata partiamo con destinazione il Parco Nazionale Iguazú per visitare le Cascate di

Iguazú, dichiarata Patrimonio Naturale dell'Umanità dall'UNESCO e una delle Sette Meraviglie Moderne della Natura.

Durante l'escursione si percorrono i tre circuiti del Parco: Gola del Diavolo, Superiore e Inferiore. Durante la visita avremo tempo per il pranzo (non incluso) e di fare opzionalmente la Grande Avventura, un'escursione che combina la navigazione fino ai piedi di alcuni salti e una traversata per la giungla. Nel pomeriggio rientro in hotel.

Giorno 9 Puerto Iguazú /

Buenos Aires. ☺☺ Trasferimento all'aeroporto per imbarcarsi su un volo diretto a Buenos Aires. Trasferimento se necessario all'aeroporto internazionale.

Nota operativa:

Giorno 7: Se vi fossero dei cambi nei voli richiesti, le cascate brasiliane si potranno visitare il giorno 9

Da tenere presente:

- Programma disponibile con Partenze a data fissa. Consultate per i nostri benefici esclusivi.
- Puerto Iguazú: L'ingresso alla Garganta del Diavolo potrebbe essere interrotto se il livello dell'acqua salisse troppo.
- Se decideste per Grande Avventura, consultare le restrizioni.
- Dovuto alle diverse riprogrammazioni dei voli, vi preghiamo di ricontrollare sempre i voli al momento della prenotazione.

Mendoza

4 Giorni / 3 Notti

TBK 0201

INCLUDE

- Trasferimenti necessari
- Pernottamento: 3 notti
- Escursioni: visita di mezza giornata alle Cantine.
- Pasti: 3 prime colazioni

Giorno 9 Arrivo, ricevimento all'aeroporto e trasferimento in hotel. Tempo a disposizione per godervi una delle regioni vitivinicole più grandi al mondo.

Giorno 10 ☺☺ Mendoza è una delle regioni vitivinicole più grandi al mondo, con oltre 1.500 cantine distribuite in tre zone: Luján de Cuyo, Valle de Uco e Maipú. Per immergerci nel mondo del vino, nel pomeriggio si effettua un percorso per due cantine della zona per conoscere i metodi di vinificazione, i processi di produzioni, imbottigliamento ed etichettatura dei vini. Una volta terminata la visita, ci si gode una degustazione. Il tour si complementa con una visita ad uno stabilimento agricolo dove si può osservare il processo di produzione dell'olio d'oliva per poi passare alla degustazione del prodotto.

Giorno 11

☺☺ Giornata libera. Se siete amanti dei paesaggi vi consigliamo di fare l'escursione di Alta Montagna per poter ammirare il Monte Aconcagua, il più alto d'America. Per coloro che desiderino imparare di più sul vino ed essere partecipi del processo, vi consigliamo di non perdervi un'escursione nella zona della Valle di Uco dove i vigneti crescono oltre i 1.500 mslm. Ma se volete conoscere in modo esperienziale vi suggeriamo di partecipare ad una lezione di cucina, o di partecipare al raccolto o alla potatura o a degustazioni speciali.

Giorno 12 ☺☺ Tempo a disposizione. All'ora convenuta trasferimento all'aeroporto.


Nota operativa:

Giorno 2: L'escursione regolare è disponibile da lunedì a sabato nel pomeriggio



Sud Essenziale

9 Giorni / 8 Notti Buenos Aires / Ushuaia / El Calafate



Laguna Esmeralda, Ushuaia, Terra del Fuoco.



Ghiacciaio Perito Moreno, P.N. Los Glaciares, Santa Cruz

TBK0111

INCLUDE

- Trasferimenti necessari
- Pernottamento: 8 notti Buenos Aires (3) - Ushuaia (2) - El Calafate (3)
- Escursioni: Buenos Aires: Visita della città, cena con spettacolo Ushuaia: Parco Nazionale e Navigazione di Beagle El Calafate: Ghiacciaio Perito Moreno
- Pasti: 8 prime colazioni e 1 cena
- Entrate necessarie ai Parchi e/o Riserve

Giorno 1 Buenos Aires. ☺

Arrivo in aeroporto e trasferimento in hotel. Nel pomeriggio effettueremo una visita panoramica della città. Inizieremo con la Plaza de Mayo per poi continuare verso il quartiere di La Boca terminando a Palermo

e Recoleta dove si trova il suo famoso cimitero.

In serata assisteremo ad una Cena con Spettacolo per goderci il magnetismo del Tango.

Giorno 2 Buenos Aires. ☺☺ Giornata a disposizione per poter esplorare la città. Vi consigliamo di consultare le proposte opzionali che abbiamo da offrirvi.

Giorno 3 Buenos Aires / Ushuaia. ☺☺ Trasferimento dall'hotel all'aeroporto per imbarcarsi su un volo per Ushuaia. Pomeriggio libero per scoprire la destinazione. Se siete amanti della natura vi consigliamo di conoscere l'Isola Martillo, uno dei pochi luoghi dove potete camminare in compagnia dei pinguini Papua mentre si osservano i loro nidi e impariamo sulle loro abitudini. Consultate le alternative disponibili in base alla vostra data del viaggio.

Giorno 4 Ushuaia. ☺☺ Partenza dalla città verso il Parco Nazionale Terra del Fuoco circondato da panorami bellissimi del Canale di Beagle.

Un percorso tra torbiere e dighe dei castori ci porta al Fiume Lapataia e alla Laguna Verde per poi continuare verso il tratto finale della Ruta Nacional n.3 che termina finalmente nella Bahía Lapataia. Da qui riprendiamo il rientro verso Ushuaia, facendo una sosta durante il tragitto al Lago Acigami (Ex Lago Roca) che si caratterizza per il colore delle sue acque che variano a seconda delle condizioni meteorologiche. Ritorno in hotel.

Nel pomeriggio, navigazione nel Canale di Beagle per vivere una vista panoramica meravigliosa della città circondata dalle montagne. Durante la navigazione si potrà ammirare l'Isola degli

Uccelli e l'Isola dei Leoni, un interessante insediamento di leoni marini. Si tratta di una occasione unica per apprezzare, nello stesso luogo, leoni a pelo corto e lungo, e poter capire le differenze, e infine arrivare al Faro di Les Eclaireurs da dove si intraprende il rientro in città.

Giorno 5 Ushuaia / El Calafate. ☺☺ All'ora prestabilita, trasferimento all'aeroporto per imbarcarsi su un volo per El Calafate. Arrivo e ricevimento in aeroporto. Trasferimento e sistemazione in hotel.

Pomeriggio libero per visitare la città, visitare il Glaciarium, un museo dedicato alla glaciologia, o per fare qualche attività vi che permetta di conoscere la steppa godendo di un pranzo o una cena.

Giorno 6 El Calafate. ☺☺ Visita del Ghiacciaio del Perito Moreno, dentro al Parco Nazionale Los

Glaciares, e dichiarato Patrimonio dell'Umanità dall'UNESCO. Il ghiacciaio è un'impressionante fiume di ghiaccio.

Durante l'escursione, una camminata lungo le passerelle situate di fronte al ghiacciaio permetterà di ammirare questa meraviglia della natura da diversi punti. Si può effettuare (opzionalmente) una navigazione di un'ora lungo uno dei suoi bracci, che permette di ammirare una vista differente del fronte del ghiacciaio dal livello delle acque e percepire meglio le dimensioni dell'altezza delle sue cime e torri. Tempo libero per il pranzo (non incluso). Nel pomeriggio rientro in hotel.

Giorno 7 El Calafate. ☺☺ Giornata a disposizione. Ideale per navigare per il Lago Argentino o godere di attività che vi permetteranno di conoscere

paesaggi unici.

Giorno 8 El Calafate / Buenos Aires. ☺☺ Mattinata libera per percorrere El Calafate ed all'ora prestabilita, trasferimento all'aeroporto per imbarcarsi su un volo per Buenos Aires. Arrivo e trasferimento in hotel.

Giorno 9 Buenos Aires. ☺☺ All'ora prestabilita, trasferimento all'aeroporto per imbarcarsi sul volo programmato.

Da tenere presente:

- Programma disponibile come partenza a data fissa. Consultate
- I nostri benefici esclusivi.
- Dovuto alle diverse riprogrammazioni dei voli, consultare i voli al momento della prenotazione.

Puerto Iguazú

3 Giorni / 2 Notti

TBK 0207

INCLUDE

- Trasferimenti necessari
- Pernottamento: 2 notti
- Escursioni: cascate lato argentino e brasiliano
- Pasti: 2 prime colazioni
- Entrate necessarie ai Parchi Nazionali

Giorno 9 Buenos Aires / Puerto Iguazú. Trasferimento in aeroporto per volare a Puerto Iguazú. Arrivo e ricevimento. Trasferimento in hotel. Nel pomeriggio lasciamo Puerto Iguazú per andare a Foz de Iguazú in Brasile e poter visitare le cascate dal lato brasiliano e meglio ammirare una vista differente dei salti. Al termine rientro a Puerto Iguazú.

Giorno 10 Puerto Iguazú. ☺☺ In mattinata partiamo verso

il Parco Nazionale Iguazu per visitare le Cascate di Iguazu, dichiarate Patrimonio dell'Umanità dall'UNESCO e una delle Sette Meraviglie Moderne della Natura. Durante l'escursione percorreremo i tre circuiti del parco: la Garganta del Diabolo, i circuiti Superiore e Inferiore.

Giorno 11 Puerto Iguazú / Buenos Aires. ☺☺ All'ora convenuta trasferimento all'aeroporto per imbarcarsi su un volo per Buenos Aires. Se necessario trasferimento all'aeroporto internazionale.

Nota operativa:

Giorno 9: Si consiglia aggiungere l'estensione da questo giorno.

Da tenere presente:

- Se decideste per La Gran Aventura, consultare le restrizioni
- L'ingresso alla Garganta del Diabolo potrebbe essere interrotto se il livello dell'acqua salisse troppo.



Essenza della Patagonia Argentina e Cilena con Crociera

13 Giorni / 12 Notti Buenos Aires / Ushuaia / Australis Crociera / Puerto Natales / El Calafate



Ghiacciaio Pia, Crociera Australis, Cile



Caminito, Buenos Aires. PH @VisitBuenosAires

TBK0115

INCLUDE

- Trasferimenti necessari
- Pernottamento: 12 notti Buenos Aires (3) - Ushuaia (1) - Crociera (4) - Puerto Natales (2) - El Calafate (2)
- Escursioni: Buenos Aires: Visita della città, cena con spettacolo Ushuaia: Parco Nazionale Crociera Australis: Attività a bordo e tour Puerto Natales: Torres del Paine El Calafate: Ghiacciaio Perito Moreno
- Pasti: 12 prima colazione - 4 pranzi - 5 cene
- Entrate necessarie ai Parchi e/o Riserve

STAGIONALITÀ: OTTOBRE - APRILE

Giorno 1 Buenos Aires. ☉ Arrivo e ricevimento in aeroporto; trasferimento e sistemazione

in hotel. Nel pomeriggio visita panoramica della città. Inizieremo per la Plaza de Mayo, scenario dei successi più importanti del paese dal 1810 per poi continuare verso il quartiere di La Boca per poi finire a Palermo e La Recoleta. In serata assisteremo ad una Cena con Spettacolo per goderci il magnetismo del Tango.

Giorno 2 Buenos Aires. ☉☉ Giornata a disposizione per visitare la città.

Giorno 3 Buenos Aires / Ushuaia. ☉☉ Trasferimento dall'hotel all'aeroporto e volo per Ushuaia. Arrivo e ricevimento in aeroporto; trasferimento all'hotel. Sistemazione e pernottamento.

Giorno 4 Ushuaia / Crociera Australis. ☉☉☉ Al mattino escursione al Parco Nazionale di Terra del Fuoco per ammirare diverse viste panoramiche del Canale di Beagle, incorniciato

da montagne e boschi di faggi, ciliegi, notros e fiori. Nel pomeriggio check-in e formalità per l'imbarco e successivamente trasferimento al porto. Una volta imbarcati il capitano e l'equipaggio vi daranno il benvenuto. Partenza.

Giorno 5 Crociera Australis / Capo Horn / Baia di Wulaia. ☉☉☉ Navigando lungo il Canale Murray e la Baia di Nassau, giungeremo al Parco Nazionale di Capo Horn dove sbarcheremo, sempre che le condizioni atmosferiche lo consentano. Il mitico Capo Horn, conosciuto come "la fine del mondo", fu dichiarato Riserva Mondiale della Biosfera nel 2005.

Nel pomeriggio sbarcheremo alla Baia di Wulaia, luogo storico che ha ospitato uno tra i maggiori insediamenti dei nativi canoisti Yámanas. Giungeremo

camminando a un punto panoramico dove ammireremo la bellezza della sua vegetazione e geografia.

Giorno 6 Crociera Australis / Ghiacciaio Pía / Ghiacciaio Garibaldi. ☉☉☉☉ Nella mattinata navigheremo lungo il braccio nord-est del Canale di Beagle per giungere e sbarcare nel fiordo Pía per poi camminare fino al suo belvedere. Nel pomeriggio, arriveremo al fiordo Garibaldi per una camminata fino alla base di una cascata di origine glaciale. Rientro sulla nave.

Giorno 7 Crociera Australis / Fiordo De Agostini / Ghiacciaio Águila / Ghiacciaio Cóndor. ☉☉☉☉ Oggi ci addentriamo verso il fiordo de Agostini, dove potremo ammirare i ghiacciai che scivolano dal centro della cordigliera di Darwin verso il mare. Sbarcheremo con i gommoni per

una dolce camminata intorno alla laguna formata con lo scioglimento del ghiacciaio Águila. Nel pomeriggio, a bordo dei gommoni, ci avvicineremo al ghiacciaio Cóndor. Scopriremo come si sono formati i ghiacciai e l'influenza di questi sull'aspra geografia dei canali della Terra del Fuoco.

Giorno 8 Crociera Australis / Puerto Natales. ☉☉☉ Alle prime ore del mattino e sempre che le condizioni atmosferiche lo consentano, sbarcheremo sull'Isola Magdalena, tappa obbligata per il rifornimento di antichi naviganti ed esploratori. Durante la nostra camminata verso il faro, potremo ammirare un'immensa colonia di pinguini di Magellano. Infine si arriva a Punta Arenas, sbarco verso le 11.30. Trasferimento regolare a Puerto Natales.

Giorno 9 Torres del Paine. ☉☉☉ Escursione di giornata intera al Parco Nazionale Torres del Paine, dichiarato Riserva della Biosfera dall'UNESCO nell'aprile del 1978. Ammireremo laghi come il Sarmiento, Nordenskjöld e Pehoe tra gli altri.

La sua fauna si manifesta con guanachi, volpi e altre specie, e una grande varietà di uccelli facilmente avvistabili. Breve camminata per arrivare al Salto Grande e si continua verso il Lago Grey dove dopo 30 minuti attraverso un bosco nativo potremo ammirare la costa del lago e ed i ghiacci che si distaccano dal ghiacciaio arrivando fino alla riva. Box Lunch. Rientro in hotel.

Giorno 10 Torres del Paine / El Calafate. ☉☉☉ Trasferimento regolare a El Calafate. Pernottamento.

Giorno 11 El Calafate. ☉☉☉ Partenza dall'hotel verso il ghiacciaio Perito Moreno all'interno del Parco Nazionale Los Glaciares. Si tratta di un imponente fiume di ghiaccio che scende dal lato sud del Campo di Ghiaccio Patagonico, causando, durante il suo lento avanzamento, rotture di ghiaccio ed assordanti spaccature che lo hanno reso una meraviglia mondiale in costante movimento. Uno spettacolo sorprendente, non solo per la sua bellezza, ma anche per i continui rumori provenienti dai suoi crepacci interni. Grazie alla sua bellezza straordinaria, è stato dichiarato Patrimonio dell'Umanità dall'Unesco.

Giorno 12 El Calafate / Buenos Aires. ☉☉☉ Tempo libero per attività facoltative. Al momento indicato, trasferimento

all'aeroporto. Arrivo, ricevimento, e trasferimento all'hotel.

Sistemazione e pernottamento.

Giorno 13 Buenos Aires. ☉☉☉ Giornata a disposizione e trasferimento all'aeroporto per il volo di rientro.


Nota operativa:

- **Giorno 8:** A settembre ed aprile la discesa all'Isola Magdalena è sostituita da uno sbarco all'Isola Marta, dove si possono avvistare dai gommoni i leoni marini sudamericani.
- **Da tenere presente:**
 - Programma disponibile con Partenze a data fissa. Consultate i nostri benefici esclusivi.
 - Dovuto alle diverse riprogrammazioni dei voli, vi preghiamo di ricontrollare sempre i voli al momento della prenotazione.



Patagonia Essenziale

11 Giorni / 10 Notti Buenos Aires / Puerto Madryn / Ushuaia / El Calafate



Avvistamento Balene, Riserva Penisola Valdes, Chubut



Canale di Beagle, Ushuaia, Terra del Fuoco. PH @VisitArgentina

TBK0101

INCLUDE

- Trasferimenti necessari
- Pernottamento: 10 notti Buenos Aires (3) - P. Madryn (2) - Ushuaia (2) - El Calafate (3)
- Escursioni:
 - Buenos Aires: Visita della città, cena con spettacolo
 - P. Madryn: Penisola Valdés con riserva di pinguini di San Lorenzo
 - Ushuaia: Parco Nazionale e Navigazione di Beagle
 - El Calafate: Ghiacciaio Perito Moreno
- Pasti: 10 prime colazioni e 1 cena
- Entrate necessarie ai Parchi e/o Riserve

Giorno 1 Buenos Aires. ☉

Arrivo in aeroporto e trasferimento in hotel. Nel pomeriggio effettueremo una visita panoramica della città. Inizieremo con la Plaza de Mayo per poi

continuare verso il quartiere di La Boca terminando a Palermo e Recoleta dove si trova il suo famoso cimitero.

In serata assisteremo ad una Cena con Spettacolo per goderci il magnetismo del Tango.

Giorno 2 Buenos Aires. ☉☉

Giornata a disposizione per poter esplorare la città. Vi consigliamo di consultare le proposte opzionali che abbiamo da offrirvi.

Giorno 3 Buenos Aires / Puerto Madryn. ☉☉

Trasferimento per imbarcarsi sul volo per Trelew. Arrivo e trasferimento a Puerto Madryn e pomeriggio libero per percorrere questa città marittima.

Giorno 4 Puerto Madryn. ☉☉

Visita della Penisola di Valdes, dichiarata Patrimonio Naturale dell'Umanità dall'UNESCO, grazie alla sua geografia, flora e fauna, caratteristiche che la rendono un paradiso naturale. Queso tour

è caratterizzato dalla varietà e qualità delle esperienze che offre. Iniziamo con l'Estancia di San Lorenzo per fare un trekking nella colonia di pinguini, dove nel bel mezzo della stagione riproduttiva vivono più di 60.000 pinguini di Magellano. Dopo aver degustato il pranzo (non incluso) visiterai Punta Norte, sito con la maggiore probabilità di avvistamento costiero di orche ed elefanti marini, e Puerto Pirámides dove potrai fare avvistamento delle balene da settembre ai primi di dicembre.

Giorno 5 Puerto Madryn / Ushuaia. ☉☉

Trasferimento dall'hotel all'aeroporto per imbarcarsi su un volo per Ushuaia. Arrivo, ricevimento e trasferimento all'hotel prescelto.

Giorno 6 Ushuaia. ☉☉ Partenza dalla città verso il Parco Nazionale Terra del Fuoco per conoscere la

Baia Ensenada, la Baia Lapataia punto culminante della Ruta Nazionale n. 3 ed il Lago Acigami (Ex Lago Roca) che si caratterizza per il colore delle sue acque che variano a seconda delle condizioni meteorologiche.

Nel pomeriggio navigazione nel Canale di Beagle per ammirare l'Isola dei Leoni, il Faro Les Eclaireurs e la Baia di Ushuaia dall'acqua.

Giorno 7 Ushuaia / El Calafate. ☉☉

All'ora prestabilita, trasferimento all'aeroporto per imbarcarsi su un volo per El Calafate. Arrivo e ricevimento in aeroporto. Trasferimento e sistemazione in hotel.

Giorno 8 El Calafate. ☉☉

Partenza dall'hotel verso il Ghiacciaio del Perito Moreno, dentro al Parco Nazionale Los Glaciares, e dichiarato Patrimonio dell'Umanità dall'UNESCO. Durante l'escursione,

una camminata lungo le passerelle situate di fronte al ghiacciaio permetterà di ammirare questa meraviglia della natura da diversi punti. Opzionale una navigazione di un'ora lungo uno dei suoi bracci, che permette di ammirare una vista differente del fronte del ghiacciaio dal livello delle acque e percepire meglio le dimensioni dell'altezza delle sue cime e torri. Tempo libero per il pranzo (non incluso). Rientro in hotel.

Giorno 9 El Calafate. ☉☉

Giornata a disposizione. Ideale per navigare per il Lago Argentino o godere di attività che vi permetteranno di conoscere paesaggi unici.

Giorno 10 El Calafate / Buenos Aires. ☉☉

Mattinata libera trasferimento all'aeroporto per imbarcarsi su un volo per Buenos Aires. Arrivo e trasferimento in hotel.

Giorno 11 Buenos Aires. ☉☉

All'ora prestabilita, trasferimento all'aeroporto per imbarcarsi sul volo programmato.

Nota operativa:

Giorno 4: Da dicembre a marzo, l'escursione a San Lorenzo non effettua la sosta a Puerto Piramides. Da Aprile a metà Settembre si sostituisce con Penisola Valdes Sud visitando Puerto Piramides, Punta Cantor e Caleta Valdes.

Da tenere presente:

- Programma disponibile con Partenze a data fissa. Consultate i nostri benefici esclusivi.
- Dovuto alle riprogrammazioni dei voli, vi preghiamo di consultare i voli al momento della prenotazione.

Puerto Iguazú 3 Giorni / 2 Notti

TBK 0207

INCLUDE

- Trasferimenti necessari
- Pernottamento: 2 notti
- Escursioni: Cascate Argentine e Brasiliane
- Pasti: 2 prime colazioni
- Entrate necessarie ai Parchi Nazionali

Giorno 11 Buenos Aires / Puerto Iguazú. ☉☉

Trasferimento in aeroporto per volare a Puerto Iguazu. Arrivo e ricevimento. Trasferimento in hotel. Pernottamento. Nel pomeriggio visita delle cascate dal lato brasiliano per ammirare una vista differente dei salti. Rientro a Puerto Iguazu.

Giorno 12 Puerto Iguazú. ☉☉

In mattinata partiamo verso il Parco Nazionale Iguazu per visitare le Cascate di Iguazu, dichiarate Patrimonio dell'Umanità dall'UNESCO e una delle Sette Meraviglie Moderne della Natura. Durante l'escursione percorreremo i tre circuiti del parco: la Garganta del Diablo, i circuiti Superiore e Inferiore.

Giorno 13 Puerto Iguazú. ☉☉

All'ora convenuta trasferimento all'aeroporto per imbarcarsi su un volo per Buenos Aires. Se necessario trasferimento all'aeroporto internazionale.

Nota operativa:

Giorno 11: Si consiglia l'estensione da questo giorno.

Da tenere presente:

- Nel caso decideste per La Gran Aventura consultate le restrizioni.
- L'ingresso alla Garganta del Diablo potrebbe essere interrotto se il livello dell'acqua salisse troppo.



Essenza de Patagonia Australe & Torres del Paine

11 Giorno / 10 Notti Buenos Aires / Ushuaia / El Calafate / Puerto Natales



Imbrunire nelle Torri del Paine, P.N. Torri del Paine, Cile



El Chaltén, Santa Cruz. Cortesia di @VisitArgentina

TBK0116

INCLUDE

- Trasferimenti necessari
- Pernottamento: 10 notti Buenos Aires (3) - Ushuaia (2) - El Calafate (3) - Puerto Natales (2)
- Escursioni:
 - Buenos Aires: Visita della città - Cena con spettacolo
 - Ushuaia: Parco Nazionale Terra del Fuoco e Navigazione di Beagle
 - El Calafate: Ghiacciaio Perito Moreno
 - Puerto Natales: Parco Nazionale Torri del Paine
- Pasti: 10 prime colazioni, 1 pranzo e 1 cena
- Entrate necessarie ai Parchi e/o Riserve

Giorno 1 Buenos Aires. ☺

Arrivo in aeroporto e trasferimento in hotel. Nel pomeriggio effettueremo una visita panoramica della città. Inizieremo con la Plaza

de Mayo per poi continuare verso il quartiere di La Boca terminando a Palermo e Recoleta dove si trova il suo famoso cimitero.

In serata assisteremo ad una Cena con Spettacolo per goderci il magnetismo del Tango.

Giorno 2 Buenos Aires ☺☺

Giornata a disposizione per poter esplorare la città. Vi consigliamo di consultare le proposte opzionali che abbiamo da offrirvi.

Giorno 3 Buenos Aires /

Ushuaia. ☺☺ Trasferimento dall'hotel all'aeroporto per imbarcarsi su un volo per Ushuaia. Arrivo e ricevimento. Trasferimento e sistemazione in hotel. Pomeriggio libero per scoprire la destinazione attraverso la sua natura, paesaggi e storia.

Giorno 4 Ushuaia. ☺☺ Partenza dalla città verso il Parco Nazionale Terra del Fuoco circondato da panorami bellissimi del Canale di

Beagle. Un percorso tra torbiere e dighe dei castori ci porta al Fiume Lapataia e alla Laguna Verde per poi continuare verso il tratto finale della Ruta Nacional n.3 che termina finalmente nella Bahía Lapataia. Da qui riprendiamo il rientro verso Ushuaia, facendo una sosta durante il tragitto al Lago Acigami (Ex Lago Roca) che si caratterizza per il colore delle sue acque che variano a seconda delle condizioni meteorologiche. Ritorno in hotel. Nel pomeriggio navigazione nel Canale di Beagle da dove si ottiene una bellissima vista panoramica della città circondata dalle montagne. Durante la navigazione si potrà ammirare l'Isola degli Uccelli, l'Isola dei Leoni e il Faro Les Eclaireurs, da dove si intraprende il rientro in città.

Giorno 5 Ushuaia / El Calafate. ☺☺ All'ora prestabilita, trasferimento all'aeroporto per imbarcarsi su un volo per El

Calafate. Arrivo e ricevimento in aeroporto. Trasferimento e sistemazione in hotel. Pomeriggio libero per visitare la città, visitare il Glaciarium, un museo dedicato alla glaciologia, o per fare qualche attività vi che permetta di conoscere la steppa godendo di un pranzo o una cena.

Giorno 6 El Calafate. ☺☺ Visita del Ghiacciaio del Perito Moreno, dentro al Parco Nazionale Los Glaciares, e dichiarato Patrimonio dell'Umanità dall'UNESCO. Durante l'escursione, una camminata lungo le passerelle situate di fronte al ghiacciaio permetterà di ammirare questa meraviglia della natura da diversi punti. Tempo libero per il pranzo (non incluso). Nel pomeriggio rientro in hotel.

Giorno 7 El Calafate. ☺☺ Giornata a disposizione. Ideale per navigare per il Lago Argentino o godere di attività che vi

permetteranno di conoscere paesaggi unici.

Giorno 8 El Calafate / Puerto Natales. ☺☺ Trasferimento a Puerto Natales. Arrivo, ricevimento e trasferimento al hotel prescelto.

Giorno 9 Puerto Natales. ☺☺ ☺ Visita del Parco Nazionale Torri del Paine, dichiarato Riserva della Biosfera dall'UNESCO nel 1978. Durante l'escursione si visita la Caverna del Milodón, per poi continuare in direzione del Parco e percorrere: il belvedere di Nordensjöld, da dove si ammira una vista panoramica del massiccio del Paine, il Lago Pehoé, la Cascata Salto Grande ed il settore del Lago Grey, dove si effettua una camminata per osservare i pezzi di ghiaccio che si staccano dal ghiacciaio. Rientro a Puerto Natales.

Giorno 10 Puerto Natales / El Calafate / Buenos Aires. ☺☺

In mattinata partenza verso El Calafate e trasferimento in aeroporto per imbarcarsi sul volo di rientro a Buenos Aires. Arrivo, ricevimento e trasferimento in hotel.

Giorno 11 Buenos Aires. ☺☺ All'ora convenuta, trasferimento in aeroporto.

Nota operativa:

Giorno 10: Si richiede di rientrare con un volo dopo le ore 16.

Da tenere presente:

- Programma disponibile con Partenze a data fissa. Consultate i nostri benefici esclusivi.
- Il programma opera regolare tutto l'anno, soggetto alla frequenza degli autobus El Calafate- Puerto Natales- El Calafate.
- Dovuto alle riprogrammazioni dei voli, vi preghiamo di consultare i voli al momento della prenotazione.

El Chaltén

3 Giorni / 2 Notti

TBK 0203

INCLUDE

- Trasferimenti necessari
- Pernottamento: 2 notti
- Escursioni: Trekking alla Laguna Torre o Laguna de los Tres
- Pasti: 2 prime colazioni

STAGIONALITÀ: OTTOBRE - APRILE

Giorno 1 El Calafate / El Chaltén. Partenza da El Calafate per imboccare la leggendaria Ruta 40, che ci porta a El Chaltén, ai piedi del Monte Fitz Roy e capitale argentina del trekking. Ricevimento e sistemazione.

Giorno 2 El Chaltén. ☺☺ Oggi dedichiamo la giornata a camminare per alcuni dei sentieri emblematici di El Chaltén.

Potete scegliere:

Laguna Torre: trekking imperdibile che ci permette una vista incredibile del massiccio del Cerro Torre, Cordón Adela, Cerro Solo ed i loro diversi ghiacciai. Livello di difficoltà: Medio Tempo di camminata: 7/8 ore

Laguna Los Tres: percorso con paesaggi e boschi impressionanti per arrivare alla base del mitico Cerro Fitz Roy; si conoscono lagune dalle diverse tonalità, ghiacciai imponenti e accampamenti di scalatori di fama mondiale. Livello di difficoltà: Medio-alto Tempo di camminata: 8/9 ore

Giorno 3 El Chaltén / El Calafate. ☺☺ c trasferimento a El Calafate.

Nota operativa:

Giorno 12: Consigliamo prendere un volo dopo le ore 14.



Argentina Essenziale

15 Giorni / 14 Notti Buenos Aires / Puerto Madryn / Ushuaia / El Calafate / Puerto Iguazú / Salta / Cafayate



Pinguinera San Lorenzo, Chubut



Salinas Grandes, Jujuy. Cortesia di @TRavelArgentina

TBK0100

INCLUDE

- Trasferimenti necessari
- Pernottamento: 14 notti Buenos Aires (3) - P. Madryn (2) - Ushuaia (2) - El Calafate (2) - Iguazu (2) - Salta (2) - Cafayate (1)
- Escursioni:
 - Buenos Aires: Visita della città, cena con spettacolo
 - P. Madryn: Penisola Valdés con riserva di pinguini di San Lorenzo
 - Ushuaia: Parco Nazionale Terra del Fuoco e Navigazione di Beagle
 - El Calafate: Ghiacciaio Perito Moreno
 - Iguazú: Cascate Argentine e Brasiliane
 - Salta: Walking tour con MAAM, Valles Calchaquíes.
 - Jujuy: Quebrada de Humahuaca
- Pasti: 14 prime colazioni e 1 cena
- Entrate necessarie ai Parchi e/o Riserve

Giorno 1 Buenos Aires. ☉

Arrivo e trasferimento in hotel. Nel pomeriggio visita panoramica della città. Inizieremo per la Plaza

de Mayo, scenario dei successi più importanti del paese dal 1810 per poi continuare verso il quartiere di La Boca per poi finire a Palermo e La Recoleta. In serata Cena con Spettacolo di Tango.

Giorno 2 Buenos Aires / Puerto Madryn. ☉☉

Trasferimento all'aeroporto per imbarcarsi su un volo con destinazione Trelew. Arrivo e trasferimento a Puerto Madryn. Pomeriggio libero per percorrere questa città marittima.

Giorno 3 Puerto Madryn. ☉☉

Visita della Penisola di Valdés, dichiarata Patrimonio Naturale dell'Umanità dall'UNESCO, grazie alla sua geografia, flora e fauna, caratteristiche che la rendono un paradiso naturale.

Queso tour è caratterizzato dalla varietà e qualità delle esperienze che offre. Iniziamo con l'Esterancia di San Lorenzo per fare un trekking nella colonia di pinguini, dove nel bel mezzo della stagione riproduttiva

vivono più di 60.000 pinguini di Magellano. Dopo aver degustato il pranzo (non incluso) visiterai Punta Norte, sito con la maggiore probabilità di avvistamento costiero di orche ed elefanti marini, e Puerto Pirámides dove potrai fare avvistamento delle balene da settembre ai primi di dicembre.

Giorno 4 Puerto Madryn / Ushuaia. ☉☉

Trasferimento dall'hotel all'aeroporto per imbarcarsi su un volo per Ushuaia. Arrivo e ricevimento e trasferimento all'hotel prescelto.

Giorno 5 Ushuaia. ☉☉ Visita del Parco Nazionale Terra del Fuoco per conoscere la Baia Ensenada, la Baia Lapataia punto culminante della Ruta Nazionale n. 3 ed il Lago Acigami (Ex Lago Roca) che si caratterizza per il colore delle sue acque che variano a seconda delle condizioni meteorologiche.

Nel pomeriggio navigazione nel Canale di Beagle per ammirare l'Isola

dei Leoni, il Faro Les Eclaireurs e la Baia di Ushuaia dall'acqua

Giorno 6 Ushuaia / El Calafate. ☉☉ All'ora prestabilita, trasferimento all'aeroporto per imbarcarsi su un volo per El Calafate.

Arrivo e ricevimento in aeroporto. Trasferimento e sistemazione in hotel.

Giorno 7 El Calafate. ☉☉ Visita del Ghiacciaio del Perito Moreno. Una camminata lungo le passerelle per ammirare questa meraviglia da diverse angolazioni.

Opzionale una navigazione di un'ora da dove si ottiene una vista differente del fronte del ghiacciaio e si percepiscono meglio le dimensioni delle sue cime e torri. Tempo libero per il pranzo (non incluso). Rientro in hotel.

Giorno 8 El Calafate / Buenos Aires. ☉☉ Tempo libero prima del trasferimento in aeroporto. Arrivo e trasferimento in hotel.

Giorno 9 Buenos Aires / Iguazu. ☉☉

In mattinata trasferimento all'aeroporto per imbarcarsi su un volo con destinazione Puerto Iguazu. Arrivo, trasferimento e sistemazione in hotel. Nel pomeriggio, partenza dall'hotel verso il Parco Nazionale di Foz di Iguazu, per poter visitare le Cascate. Rientro a Puerto Iguazu.

Giorno 10 Puerto Iguazú. ☉☉ In mattinata si visitano le Cascate di Iguazu dal lato argentino, dichiarate Patrimonio dell'Umanità dall'UNESCO, e una delle Sette Meraviglie Moderne della Natura. Si visitano il Balcone della Gola del Diavolo, Circuito Superiore ed Inferiore.

Giorno 11 Puerto Iguazú / Salta. ☉☉ Trasferimento all'aeroporto per imbarcarsi nel volo programmato per Salta. Arrivo e ricevimento in aeroporto. Nel pomeriggio visita della bella città di Salta, includendo una

fermata obbligata al MAAM (Museo Archeologico di Alta Montagna). Un museo dal grande valore archeologico per le bambine mummificate ritrovate sul Vulcano di Llullaillaco.

Giorno 12 Salta. ☉☉ Oggi ci sposteremo nella provincia di Jujuy per conoscere la Quebrada de Huamahuaca, Patrimonio Naturale e Culturale dell'Umanità. Distanza totale percorsa: 476 km Tempo di viaggio: 12 ore

Giorno 13 Salta / Cachi / Cafayate. ☉☉ Partenza verso le Valli Calchaquíes visitando la Cuesta del Obispo, Recta del Tin Tin, Parco Nazionale Los Cardones, Cachi e la Quebrada de las Flechas. Arrivo a Cafayate e visita del Museo della Vite e del Vino. Distanza totale percorsa: 329 km Tempo di viaggio: 11/12 ore Altitudine massima: 3400 mslm

Giorno 14 Cafayate / Salta / Buenos Aires. ☉☉ In mattinata si effettua un breve percorso per il paesino includendo una visita a una cantina. Dopo partenza per Salta visitando la Quebrada de las Conchas o di Cafayate, con le sue particolari formazioni rocciose. Arrivo a Salta e trasferimento all'aeroporto per imbarcarsi sul volo a Buenos Aires. Ricevimento e sistemazione in hotel. Distanza totale percorsa: 198 km Tempo di viaggio: 8 ore Altitudine massima: 1660 mslm

Giorno 15 Buenos Aires. ☉☉ All'ora prestabilita, trasferimento all'aeroporto per imbarcarsi sul volo programmato.

Nota operativa: **Giorno 3:** Da dicembre a marzo, l'escursione a San Lorenzo non effettua la sosta a Puerto Piramides. Da Aprile a metà Settembre si sostituisce con Penisola Valdés Sud

visitando Puerto Piramides, Punta Cantor e Caleta Valdés. **Giorno 11:** Il Museo di Alta Montagna chiude il lunedì. Dovuto alla chiusura del Cabildo (MAR) e del Mercato di San Miguel (DOM), i punti d'interesse da visitare subiscono modifiche. **Giorno 13:** Il Museo Pablo Díaz e il Museo della Vite e del Vino chiudono il lunedì. **Giorno 14:** Si richiede di rientrare con un volo dopo le ore 21.

Da tenere presente:

- Programma disponibile con Partenza a date fisse. Consultate i nostri benefici esclusivi.
- Puerto Iguazú: L'ingresso alla Garganta del Diavolo potrebbe essere interrotto se il livello dell'acqua salisse troppo.
- Se decideste per La Gran Aventura, consultare le restrizioni
- Dovuto alle frequenti riprogrammazioni consigliamo di consultare i voli necessari nel momento di prenotare.

BEST



BEST



Salta e Jujuy Essenziale

10 Giorni / 9 Notti Buenos Aires / Salta / Cafayate / Purmamarca / Puerto Iguazú



Città di Salta, Salta. Cortesia di @TravelArgentina



El Hornocal, Humahuaca, Jujuy. PH Gustavo Arévalo

TBK0112

INCLUDE

- Trasferimenti necessari
- Pernottamento: 9 notti Buenos Aires (2) - Salta (3) - Cafayate (1) - Purmamarca (1) - Puerto Iguazú (2)
- Escursioni: Buenos Aires: Visita della città, cena con spettacolo Iguazú: Cascate argentine e brasiliane Salta: Walking tour con MAAM, Valles Calchaquíes y Quebrada del Toro Jujuy: Salinas Grandes y Quebrada de Humahuaca con Hornocal
- Pasti: 9 prime colazioni e 1 cena
- Entrate necessarie ai Parchi e/o Riserve

Giorno 1 Buenos Aires. ☺

Arrivo e ricevimento in aeroporto; trasferimento e sistemazione in hotel. Nel pomeriggio visita panoramica della città. Inizieremo

per la Plaza de Mayo, scenario dei successi più importanti del paese dal 1810 per poi continuare verso il quartiere di La Boca per poi finire a Palermo e La Recoleta. In serata assisteremo ad una Cena con Spettacolo per goderci il magnetismo del Tango.

Giorno 2 Buenos Aires / Salta.

☺☺ Trasferimento all'aeroporto per imbarcarsi nel volo programmato per Salta. Arrivo e ricevimento in aeroporto. Nel pomeriggio la bella città di Salta ci attende per una camminata lungo le sue strade, chiese e palazzi coloniali e per la visita del MAAM (Museo Archeologico di Alta Montagna). Altitudine massima: 1200 mslm

Giorno 3 Salta / Cachi /

Cafayate. ☺☺ Partenza da Salta lungo strade montagnose e gole percorrendo un giro delle Valli Calchaquíes. Arrivo a Cachi passando per la Cuesta del

Obispo, Recta di Tin Tin ed il Parco Nazionale Los Cardones. Arrivo a Cachi.

Continuiamo a Cafayate percorrendo la Ruta Nacional n. 40 e passando per Seclantás, Molinos e Angastaco e la bellissima Quebrada de las Flechas, una particolare formazione rocciosa. Arrivo a Cafayate dove pernosteremo. Distanza totale percorsa: 320 Km Tempo di viaggio: 11/12 ore Altitudine massima: 3348 mslm

Giorno 4 Cafayate / Salta. ☺☺

In mattinata visita della città, Museo della Vite e del Vino e una cantina. Dopo il pranzo (non incluso) partenza per Salta visitando la Quebrada de las Conchas con le sue strane formazioni rocciose come l'Anfiteatro e la Garganta del Diablo, prodotte dall'erosione del vento e dell'acqua. Arrivo a Salta. Pernottamento. Distanza totale percorsa: 197 Km

Tempo di viaggio: 8 ore

Altitudine massima: 1683 mslm

Giorno 5 Salta / Purmamarca.

☺☺ Partenza al mattino presto attraverso la Quebrada del Toro fino ad arrivare a San Antonio de los Cobres. Dopo il pranzo (non incluso) si continua attraverso la Puna fino a Salinas Grandes per poi scendere lungo la Cuesta de Lipan fino a Purmamarca. Pernottamento. Distanza totale percorsa: 320 km Tempo di viaggio: 10 ore Altitudine massima: 4170 mslm

Giorno 6 Purmamarca / Salta.

☺☺ Intera giornata dedicata all'escursione alla Quebrada di Humahuaca, dichiarata Patrimonio Culturale Naturale dell'Umanità dall'UNESCO, visitando i tipici villaggi colorati come Tilcara con il suo Pucara e Humahuaca, da dove partiamo per raggiungere l'incredibile catena montuosa

di El Hornocal, chiamata anche Montagna die 14 Colori, il cui punto panoramico si trova a 4350 metri sul livello del mare. Sulla via del ritorno a Salta, si effettua una sosta alla cappella di Uquia, la più antica della Quebrada mentre il sole pomeridiano ci regala splendidi paesaggi, in particolare la Tavolozza del Pittore, che fa da cornice alla città di Maimará. Arrivo a Salta. Distanza totale percorsa: 308 km Tempo di viaggio: 11 ore Altitudine massima: 4350 mslm

Giorno 7 Salta / Puerto Iguazú.

☺☺ Mattinata libera per visitare la città. Nel pomeriggio trasferimento all'aeroporto per prendere il volo per Puerto Iguazu. Arrivo e trasferimento in hotel.

Giorno 8 Puerto Iguazú. ☺☺

In mattinata partiamo verso il Parco Nazionale Iguazu per visitare le Cascate di Iguazu, dichiarate Patrimonio dell'Umanità

dall'UNESCO e una delle Sette Meraviglie Moderne della Natura. Durante l'escursione percorreremo i tre circuiti del parco: la Garganta del Diablo, per arrivare ad un balcone e belvedere del salto più imponente del parco, il circuito Superiore che permette una vista verticale di alcuni salti ed il circuito Inferiore che permette un contatto più ravvicinato con la vegetazione ed i salti. Durante la visita avremo tempo per il pranzo (non incluso) e di fare opzionalmente la Grande Avventura, un'escursione che combina la navigazione fino ai piedi di alcuni salti e una traversata per la giungla (preghiamo consultare le restrizioni). Nel pomeriggio rientro in hotel.

Giorno 9 Puerto Iguazú / Buenos Aires. ☺☺ Lasciamo Puerto Iguazu per dirigerci a Foz do Iguacu in Brasile e visitare le cascate dal lato brasiliano.

Entreremo nel Parco e percorreremo l'unico sentiero che ci porta fino al belvedere della Garganta del Diablo. Durante la camminata ammireremo la quasi totalità dei salti. Rientro a Puerto Iguazu per imbarcarsi su un volo diretto a Buenos Aires. Arrivo e trasferimento in hotel.

Giorno 10 Buenos Aires. ☺☺

Tempo libero a disposizione. Se l'orario del volo lo consente, si suggerisce continuare a scoprire i segreti di Buenos Aires. All'ora indicata trasferimento all'aeroporto.

Nota operativa:

Giorno 2: Si richiede arrivare con un volo anteriore alle ore 14. Il Museo di Alta Montagna chiude il lunedì. Dovuto alla chiusura del Cabildo (MAR) e del Mercato di San Miguel (DOM), i punti d'interesse da visitare subiscono modifiche.

Giorno 3: Il Museo Pablo Díaz chiude il lunedì.

Giorno 4: Il Museo della Vite e del Vino chiude il lunedì.

Da tenere presente:

- Programma disponibile con Partenza a date fisse. Consultate i nostri benefici esclusivi.
- Durante il periodo delle piogge, DIC-MAR, il percorso potrebbe subire modifiche.
- Dovuto alle caratteristiche della Puna consigliamo che le persone con patologie respiratorie, cardiache o di pressione, abbiano un'attenzione particolare.
- Puerto Iguazú: l'ingresso alla Garganta del Diablo potrebbe essere interrotto se il livello dell'acqua salisse troppo.
- La sistemazione a Iguazu si offre sul lato argentino (Puerto Iguazu) oppure brasiliano (Foz do Iguazu)
- Dovuto alle diverse riprogrammazioni dei voli, vi preghiamo di ricontrollare sempre i voli al momento della prenotazione.

Essenza dei Deserti Altiplanici

15 Giorni / 14 Notti Buenos Aires / Salta / Cafayate / Purmamarca / Atacama / Villamar / Colchani



Laguna Verde, Bolivia



Valle de la Muerte, San Pedro di Atacama, Cile

TBK0108

INCLUDE

- Trasferimenti necessari
- Pernottamento: 14 notti Buenos Aires (2) - Salta (3) - Cafayate (1) - Purmamarca (2) - Atacama (3) - Villamar (1) - Colchani (2)
- Escursioni: Buenos Aires: Visita della città, cena con spettacolo Salta: Walking tour con MAAM, Quebrada de las Flechas, Cafayate e del Toro Jujuy: Quebrada de Humahuaca Atacama: Lagune Altiplaniche, Salar de Atacama, Geysers El Tatio e Valle della Luna Uyuni: Laguna de Colores, Geysers del Mattino, Salar di Uyuni
- Pasti: 14 prime colazioni - 4 pranzi - 4 cene
- Entrate necessarie ai Parchi e/o Riserve

Giorno 1 Buenos Aires. ☉ Arrivo e trasferimento in hotel.

Nel pomeriggio visita panoramica della città, percorrendo i punti più importanti come la Plaza de Mayo e La Boca per poi finire a La Recoleta. In serata Cena con Spettacolo di Tango.

Giorno 2 Buenos Aires / Salta. ☉☉ Trasferimento all'aeroporto. Arrivo e ricevimento. Nel pomeriggio la bella città di Salta ci attende per una camminata lungo le sue strade, chiese e palazzi coloniali e per la visita del MAAM (Museo Archeologico di Alta Montagna).
Altitudine massima: 1152 mslm

Giorno 3 Salta / Cachi / Cafayate. ☉☉ Partenza verso le Valli Calchaquies visitando la Cuesta del Obispo, Recta del Tin Tin, Parco Nazionale Los Cardones, Cachi e la Quebrada de las Flechas. Arrivo a Cafayate.
Tempo di viaggio: 11/12 ore
Altitudine massima: 3348 mslm

Giorno 4 Cafayate / Salta. ☉☉ In mattinata visitiamo la cittadina, il museo e la cantina per poi intraprendere il rientro a Salta percorrendo la Quebrada di Cafayate con le sue formazioni. Arrivo e pernottamento.
Tempo di viaggio: 8 ore
Altitudine massima: 1683 mslm

Giorno 5 Salta / Purmamarca. ☉☉ Partenza al mattino presto attraverso la Quebrada del Toro fino ad arrivare a San Antonio de los Cobres. Dopo il pranzo (non incluso) si continua attraverso la Puna fino a Salinas Grandes per poi scendere lungo la Cuesta de Lipan fino a Purmamarca. Pernottamento.
Tempo di viaggio: 10 ore
Altitudine massima: 4170 mslm

Giorno 6 Purmamarca / San Pedro de Atacama. ☉☉ Partenza di buon'ora verso San Pedro di Atacama, passando attraverso il Paso de Jama.

Arrivo in questa cittadina, un'oasi nel deserto.
Tempo di viaggio: 7 ore
Altitudine massima: 4400 mslm

Giorno 7 San Pedro de Atacama. ☉☉ Giornata dedicata alla visita delle Lagune Altiplaniche, nella Riserva Nazionale dei Fenicotteri insieme alla Laguna Chaxa nel Salar di Atacama. Durante il tour si visiteranno le Lagune Miñiques, Miscanti e Toconao.
Tempo di viaggio: 7/8 ore
Altitudine massima: 4220 mslm

Giorno 8 San Pedro de Atacama. ☉☉ Partenza molto presto verso i Geysers di El Tatio, il campo geotermale più alto al mondo, dove si osserverà prima dell'alba un'intensa emissione di vapore dalle fumarole dovute all'alta temperatura dei crateri. Nel pomeriggio visita alla Valle della Luna.

Tempo di viaggio: 9 ore
Altitudine massima: 4320 mslm

Giorno 9 San Pedro de Atacama / Villamar. ☉☉☉ Partenza con destinazione Bolivia, Hito Cajón, da dove continuiamo verso la Laguna Verde, Valle di Dalí, acque termali di Chaviri, Géysers del Mattino e Laguna Colorada, dove ammireremo i fenicotteri di James, unici al mondo. Arrivo a Villamar.
Tempo di viaggio: 8 ore
Altitudine massima: 4990 mslm

Giorno 10 Villamar / Colchani. ☉☉☉ Partenza per visitare una Valle di Rocce per poi continuare verso Uyuni passando da Culpina e San Cristobal. Durante il percorso prima di arrivare a Colchani effettueremo una breve visita al Cimitero di treni. Sistemazione nell'Hotel de Sal.
Tempo di viaggio: 8 ore
Altitudine massima: 3550 mslm

Giorno 11 Colchani. ☉☉☉☉ Oggi visiteremo il Salar di Uyuni, il più grande del mondo. Vedremo uno stabilimento per processare il sale, l'Isola Incahuasi coperta da cactus giganti, il Pucara de Ayque. Dopo aver gustato il pranzo che sarà fornito nel Salar, ci divertiamo con una sessione di foto e poi godersi il tramonto.
Tempo di viaggio: 7 ore
Altitudine massima: 3600 mslm

Giorno 12 Colchani / Tilcara. ☉☉☉☉ La mattina si parte verso l'Argentina. Lungo il percorso ci fermeremo nel centro minerario di Atocha e Tupiza per arrivare poi a La Quiaca dove effettueremo le formalità doganali. Il viaggio continua attraverso la Quebrada di Humahuaca per arrivare a Tilcara.
Tempo di viaggio: 11 ore
Altitudine massima: 3658 mslm

Giorno 13 Tilcara / Salta. ☉☉☉☉ Oggi exploreremo la Quebrada

di Humahuaca, dichiarata Patrimonio Culturale dell'Umanità dall'UNESCO, ed uno dei suoi tesori meglio custoditi, la catena montuosa dell'Hornocal, chiamata anche Montagna dei 14 Colori, il cui punto panoramico si trova a 4.350 mslm. Arrivo a Salta.
Tempo di viaggio: 10 ore
Altitudine massima: 4350 mslm

Giorno 14 Salta / Buenos Aires. ☉☉☉☉ Trasferimento all'aeroporto per partenza per Buenos Aires. Arrivo e trasferimento in hotel.

Giorno 15 Buenos Aires. ☉☉☉☉ Tempo libero. All'ora convenuta, trasferimento all'aeroporto.

Nota operativa:
Giorno 2: Si richiede arrivare con un volo anteriore alle ore 14. Il Museo di Alta Montagna chiude il lunedì. Dovuto alla chiusura del Cabildo (MAR) e del Mercato di San Miguel (DOM), i punti d'interesse da visitare subiscono modifiche.

Giorno 4: Il Museo della Vite e del Vino chiude il lunedì.
Giorno 6: Consultare la frequenza del Bus Purmamarca- S.P de Atacama- Salta
Giorno 9: Da maggio a ottobre, l'accesso alle Lagune Colorate e Geysers del Mattino in Bolivia potrebbe essere ostacolato dovuto alle condizioni climatologiche.
Giorno 11: Da dicembre ad aprile, dovuto alle piogge, l'accesso al Salar, Isola Incahuasi e Pucara de Ayque potrebbe essere compromesso.

Da tenere presente:
• Programma disponibile come Partenza a date fisse. Consultare i nostri benefici esclusivi.
• Durante la stagione delle piogge, DIC-MAR, il percorso potrebbe subire modifiche.
• Dovuto alle caratteristiche della Puna consigliamo che le persone con patologie respiratorie, cardiache o di pressione, abbiano un'attenzione particolare





À la Carte



CARTE

Buenos Aires

4 Giorni / 3 Notti



Biblioteca dell'Ateneo, Buenos Aires. Cortesia di @Visitargentina

TBK0200

INCLUDE

- Trasferimenti necessari
- Pernottamenti: 3 notti
- Escursioni: Visita classica della città (3 ore)
- Pasti: 3 prime colazioni

Giorno 1 Arrivo all'Aeroporto Internazionale di Ezeiza. Ricevimento e trasferimento in hotel. Visita panoramica della città. Inizieremo a Plaza de Mayo, palcoscenico dei successi più

importanti del paese dal 1810, da dove potremo osservare gli edifici che la circondano come la Casa Rosada (Sede del Governo), la Cattedrale ed il Cabildo. La nostra seconda sosta è La Boca, dove troviamo le sue vie colorate, i "conventillos" e la sua famosa strada Calle Caminito, dove potremo apprezzare i lavori degli artisti locali. Lasciamo questa zona della città per dirigerci verso nord e lungo la strada, passando per i quartieri di Palermo e Recoleta, vedremo due icone della città:

l'Obelisco ed il Teatro Colón, uno dei cinque migliori teatri d'Opera al mondo. Arrivando alla Recoleta faremo la nostra ultima sosta per ammirare la parte aristocratica, famosa per il suo cimitero. Rientro in hotel.
Giorno 2 e 3 Giornate libere. Buenos Aires offre un'ampia scelta di attività. Durante queste giornate vi consigliamo di scoprire la città attraverso le sue terrazze, musei, parchi e bar, dove è possibile degustare un caffè porteño e perdersi nell'atmosfera

della città che ha tanta storia, gastronomia e passioni da raccontare.
Giorno 4 All'ora convenuta, trasferimento all'aeroporto locale o internazionale.

Nota operativa:
Giorno 1: se decidete per il servizio privato, consigliamo di aggiungere la visita guidata al Teatro Colón, al Cimitero della Recoleta, alla libreria El Ateneo, o effettuare per esempio una sosta in un Bar Famoso.

BUENOS AIRES ESCURSIONI OPZIONALI



Tango nel Viejo Almacen, Buenos Aires

Cena Show

Il tango è la musica di Buenos Aires per eccellenza e quale modo migliore per goderselo se non con una cena e uno spettacolo in cui i ballerini e l'orchestra ci invitano a conoscere il loro magnetismo. Osate e prendete una lezione di tango, non vi deluderà.
Opera: Giornaliero.
Durata: 3/4 ore
Include: Cena



Tigre, Buenos Aires

Tigre

Percorrete la zona nord di Buenos Aires attraversando quartieri residenziali per raggiungere finalmente Tigre, da dove vi imbarcherete per effettuare una navigazione di 1 ora per il delta del fiume mentre osserverete il particolare stile di vita nelle isole del tigre.
Opera: Giornaliero.
Durata: 4 ore AM



Estancia Ombu de Areco, Buenos Aires

Fiesta Gaucha

Godetevi una giornata in campagna fuori città e conoscete alcune delle tradizioni e delle abilità tipiche del gaucha. A mezzogiorno è il momento di assaggiare il asado argentino, senza dubbio un classico della nostra gastronomia.
Opera: Giornaliero.
Durata: 8/9 ore
Include: Pranzo



Colonia del Sacramento, Uruguay

Full Day Colonia

Imbarco su un traghetto per arrivare in Uruguay attraversando il Rio de la Plata. Arrivo e visita di questa piccola città dichiarata Patrimonio Culturale dell'Umanità dall'UNESCO. Un percorso per le sue strade ci riporterà indietro nel tempo.
Opera: Giornaliero
Durata: 10 ore
Include: Pranzo



Fabbrica Colon, Buenos Aires

Esperienza Colon

Il tour inizia in Plaza de Mayo, nei cui dintorni si stabilì il primo Teatro Colón in quello che gli abitanti chiamavano il Pozzo delle Anime. Da qui ci dirigiamo al Teatro per effettuare il percorso in uno dei cinque migliori teatri d'Opera del mondo, grazie al suo eccellente disegno acustico ed il suo alto livello architettonico. Il tour termina a Colon Fabrica, una

proposta che apre le sue porte ad un meraviglioso universo per scoprire la magia che si vive dietro il palcoscenico.
Opera: VEN/SAB/DOM. PM Solo in privato.
Durata: 4 ore

Da tenere presente:
La visita al Teatro Colón è disponibile tutti i giorni.



Ponte delle Donne, Buenos Aires

Donne Emblematiche

Il tour racconta la storia di alcune delle donne che hanno partecipato giorno dopo giorno alla costruzione storica del paese, non dietro i grandi uomini dell'epoca, ma come protagoniste con una propria voce. Durante l'escursione scoprite un quartiere, Puerto Madero, le cui strade nella loro totalità portano nomi di eroine della patria e della scienza,

innamoratevi delle loro storie d'amore e conoscete la lotta di personalità come Eva Perón e le Madri di Plaza de Mayo che hanno segnato, e continuano ancora a farlo, la storia del nostro paese.
Opera: Giornaliero. Solo in privato
Durata: 4 ore

CARTE

Buenos Aires Escursioni Opzionali

37



36





Live The French Way

Enjoy Buenos Aires from the best location
 Posadas 1232 , Buenos Aires
 all.accor.com

S O F I T E L
 BUENOS AIRES RECOLETA

BUENOS AIRES ESCURSIONI OPZIONALI



Obelisco, Buenos Aires

Tour Autentico

Se desiderate conoscere la città ed allo stesso tempo sentirvi un "porteño" questo è senz'altro il tour per voi. Durante il tour conosciamo la storia del luogo in cui i porteños festeggiamo, dove protestiamo, cosa significa essere porteño, sul nostro particolare modo di comunicare e sui nostri costumi. Per spostarci usiamo i mezzi pubblici in cui si muovono

i porteños: metropolitana (subte), autobus (colectivo o bondi e taxi. Un Tour ricco di aneddoti, curiosità ma soprattutto per capire l'idiosincrasia del porteño.
Opera: Giornaliero. Servizio privato
Durata: 4 ore. AM
Include: Dimostrazione del mate e bibita in un bar famoso



Casa Minimal, San Telmo, Buenos Aires

Walking Tour Sud

Vi proponiamo una camminata per il quartiere di San Telmo, unendo Parque Lezama, luogo della prima fondazione della città, con la Plaza de Mayo. La camminata si farà lungo la strada Defensa attraversando i suoi negozi di antichità, edifici coloniali ed il Mercato di San Telmo, un percorso per le fondamenta della

città dove la vita quotidiano si fonde con l'atmosfera del tango.
Opera: Giornaliero. AM/PM. Servizio privato
Durata: 3 ore.
Include: Bibita in un bar famoso
Distanza: 3 km

Da tenere presente:
 • DOM: Si tiene la Fiera di San Telmo
 • Consigliamo aggiungere la visita al Zanjón de Granados.




Cimitero Recoleta, Buenos Aires

Walking tour Nord

Il percorso inizia a Plaza San Martin dove conosciamo parte della sua storia, così come dei palazzi che la circondano. Camminiamo in direzione della Avenida 9 de Julio che attraversiamo per poi dirigerci alla Avenida Alvear dove possiamo ammirare una serie di residenze aristocratiche, le quali conferiscono a queste vie un'aria

parigina. Durante il percorso passeremo per il sofisticato Alvear Palace, il Cimitero della Recoleta e La Isla, piccola zona caratterizzata dai suoi vicoli e scalinate.
Opera: Giornaliero. AM/PM. Servizio privato
Durata: 3 ore
Include: Bibita in un bar famoso
Distanza: 4 km



Conventillo, La Boca, Buenos Aires

Tour a La Boca

Quest'escursione è rivolta a coloro che desiderano conoscere la storia di un quartiere tanto particolare come importante nella vita di un porteño dove si respira il calcio, il tango e la pizza, loro icone per eccellenza. Durante il tour conoscerete il Museo della Passione Boquense e camminerete per le sue colorate vie dove l'influenza degli

immigranti si percepisce dai suoi edifici, costumi e quotidianità del quartiere, conoscerete le sue curiosità e miti, ma soprattutto vedrete il perché nella Repubblica di La Boca, il calcio e la pizza sono una questione di Stato.
Opera: Giornaliero. Servizio privato
Durata: 3 ore
Include: degustazione di pizza



Museo di Arte Moderna, Buenos Aires

Tour dei Musei

Visita di due musei a scelta tra i più rappresentativi, dedicati a diversi aspetti ed epoche dell'arte e della cultura argentina. Vi suggeriamo di scegliere 2 musei da visitare e finire al Palazzo Errázuriz, una bellissima residenza in stile francese dove recuperiamo le forze e godiamo della sua pasticceria. Potrete scegliere tra: MALBA (Museo de

Arte Latinoamericano), M. de Bellas Artes con opere di artisti rinomati come El Greco, Goya, Van Gogh, Manet, M. Nacional de Arte Decorativo.
Opera: Giornaliero
Durata: 4 ore

Da tenere presente: MALBA chiude il martedì / Gli altri musei il lunedì.



Arte Urbana, Buenos Aires

Arte Urbana

Negli ultimi anni la città è stata vissuta da artisti che plasmano la loro arte in diversi quartieri porteños trasformando Buenos Aires in una delle capitali mondiali dello Street Art. Mentre camminiamo per le strade conosceremo questi giganti murali ed in qualche caso la loro storia nascosta. Questa escursione

è ideale per coloro che cercano di scoprire la città attraverso i suoi graffiti e murali. Per completare l'esperienza consigliamo di fare una lezione per colorare con le bombolette e creare i vostri propri disegni sulle pareti della città.
Opera: privato Giornaliero. Regolare MAR/GIO/SAB. PM
Durata: 3 ore



Bike Tour, Buenos Aires

Bike Tour Sud

Un percorso che include: Parque Lezama, quartiere di La Boca scoprendo le origini del tango, l'arte ed i tipici "conventillos" colorati, e Puerto Madero, il quartiere più moderno e sofisticato di tutta la città. Qui faremo la nostra sosta principale per pranzare in una classica Parrilla del quartiere per poi continuare alla Riserva Ecologica

Costanera Sur, Plaza de Mayo, la Buenos Aires aristocratica, piena di parchi e piazze, ed il Cimitero della Recoleta, il più antico e famoso della città.
Opera: Giornaliero. PM
Durata: 3/4 ore
Distanza: Sud: 13,5 km / Nord: 16 km
Difficoltà: Media



Arte Urbana Bike Tour, Buenos Aires

Arte Urbana in Bicicletta

Questo è un percorso sicuramente fuori dal comune che vi porta a pedalare per i quartieri nascosti del sud di Buenos Aires, per trovare l'arte di strada più impressionante della città. Più che l'arte urbana in senso stretto, questa escursione analizza i precedenti culturali e storici della zona del disegno d'avanguardia

di Buenos Aires ed i quartieri vibranti poco visitati, cercando la connessione tra le etichette dell'arte e l'architettura della città.
Opera: Giornaliero. AM
Durata: 3/4 ore
Distanza: 15 km.
Difficoltà: Media



Palazzo Barolo, Buenos Aires

Belvedere di Buenos Aires

Conoscete la città dalle sue altitudini e godetevi il patrimonio architettonico che ci regala. Iniziamo con la Torre Monumental, fedele testimone dello sviluppo urbano e delle diverse ondate migratorie. La nostra seconda sosta sarà la Galleria Guemes, un belvedere che ci regala una vista a 360 gradi della città, per poi finire nel Palazzo Barolo, dove la Divina

Commedia di Dante Alighieri sarà presente nell'atmosfera.
Opera: LUN/MER/GIO/VEN pomeriggio
Durata: 5 ore
Include: Bibita nelle altitudini

Da tenere presente: L'accesso al Palazzo Barolo e alle Gallerie Güemes, nel loro ultimo tratto sono unicamente per le scale, attraversando luoghi stretti



Zanjon de Granados, Buenos Aires

Tunnels di Buenos Aires

Conoscete la Buenos Aires coloniale attraverso le sue antiche costruzioni che ci racconteranno quattro secoli di storia. Durante l'escursione potremo visitare due tratte di gallerie, testimonianze della storia: El Zanjón de Granados dove per un caso fortuito si fece una scoperta di grande valore architettonico, la Chiesa di San Ignacio de Loyola, la più antica

della città dove visitiamo il suo vecchio chiostro, saliamo su una delle sue torri e camminiamo attraverso il suo tunnel situato tra i 3 ei 6 metri sottoterra.
Opera: MAR/GIO/SAM
Durata: 5 ore
Include: Bevanda in un Bar Famoso



Museo Evita, Buenos Aires

Evita: Oltre il Mito

Un percorso per i luoghi rilevanti di una delle personalità femminili più importanti della nostra storia. Durante il percorso passiamo per la zona di Retiro dove arrivò dalla sua città natale, il Luna Park luogo dove conobbe a Perón, Plaza de Mayo scenario della sua vita politica, la Biblioteca nazionale dove ebbe la sua

residenza, il Museo Evita dedicato al racconto della sua vita e opere, ed il Cimitero della Recoleta dove riposano i suoi resti. Durante il tour faremo una sosta nel Café Tabac un bar famoso con una storia da raccontare.
Opera: MAR-DOM
Durata: 4 ore
Include: bevanda in un Bar Famoso



Mercato di Mataderos, Buenos Aires. Cortesia di @travelBuenosAires

Fiera di Mataderos

A solo mezz'ora dal centro porteño, la fisionomia della città cambia radicalmente con la Fiera di Mataderos. Di fronte all'antico Mercado de Hacienda (dove arrivava il bestiame per essere controllato e venduto) vi sono oltre 700 posti dove potrete trovare fini oggetti d'argento o mate, ponchos, mantelle ed oggetti in cuoio. Un'autentica fiera folkloristica in piena città.

Stagionalità: MAR-DEC
Opera: DOM
Durata: 5/6 ore
Include: Pranzo

Da tenere presente: Durante gennaio e febbraio, la fiera non opera.



Pizzerie, Buenos Aires

Tour di Pizzerie a piedi

La pizza fa parte dell'identità del porteño e cosa c'è di meglio che scoprire la sua storia, i segreti e come l'influenza genovese, siciliana e napoletana abbiano iniziato a plasmare l'usanza porteña che travalicava i confini. Durante una passeggiata faremo due soste in due pizzerie

tradizionali e storiche della città per terminare in una pizzeria gourmet napoletana.
Opera: MAR - SAB. AM/PM. Solo privato.
Durata: 3 ore
Distancia: 2,5 KM
Include: 3 degustazioni di pizza con bibite.



Bodegón Tradizionale, Buenos Aires

Tour di Bodegones

Assaporate una cena come facciamo noi argentini. Il bodegòn iniziò come un luogo di ritrovo per poi essere uno spaccio di bevande ed oggi un ristorante dove coloro che viviamo a Buenos Aires mangiamo come a casa. Il tour ci racconta della storia ed influenza degli immigranti nella nostra cucina e nei nostri costumi, per

questo visitiamo una "vermateria" per capire un rito gastronomico e poi degustare una cena. Non consigliato per chi sta a dieta.
Opera: giornaliero eccetto SAB / DOM.
Servizio: privato
Durata: 4 ore
Include: aperitivo e cena.



Fogon Experience, Buenos Aires

Fogón Asado Experience

Un'esperienza gastronomica a porte chiuse che esplora nuovi modi di servire i tagli di carne tipici dell'Asado. Nel bar, osserverete, sentirete e sperimenterete diverse tecniche di cottura alla griglia, in modo ravvicinato e personale. Lo Chef ha disegnato il menu di degustazione per combinare diverse tecniche di griglia con

ricette argentine testate e vere, che elevano l'Asado a nuovi livelli. I vini sono stati selezionati per esaltare al massimo i sapori degli ingredienti, presentando alcuni dei migliori vini boutique dell'Argentina.
Opera: giornaliero
Durata: 3 ore
Include: cena



Argentine Experience, Buenos Aires

Argentina Experience

Questo tour è per coloro che vogliono imparare l'affascinante gastronomia del nostro paese. Impara come ripulire l'empanada (come sigilarla), come chiedere il punto di cottura della carne e come parlare a gesti. Dopo cena, prepara i tipici alfajores e mate, la bevanda argentina per eccellenza. Il tutto accompagnato da una

buona chiacchierata e da ottimi vini.
Opera: giornaliero
Durata: 3 ore
Include: cena

Da tenere presente:
 prima della cena è possibile una degustazione di vini e tapas



Sherpa food tour, Buenos Aires

Sherpa Food Tour

Vi invitiamo ad un'esperienza culinaria in un percorso che include 4 soste che ci portano con una breve camminata per alcuni luoghi dove sarà possibile degustare bevande e cibi emblematici della nostra gastronomia. Il percorso si può effettuare nel quartiere di San

Telmo soffermandoci in bar storici e nel Mercato di San Telmo o di Palermo dove potremo degustarci un vermouth, vini ed un tipico pasto da "bodegòn"
Opera: San Telmo MAR – VEN AM. Palermo LUN – SAB PM.
Durata: da 3 ore
Include: degustazioni gastronomiche in diversi posti



Tasting al Park Hyatt Duhau, Buenos Aires

Degustazione di vini e formaggi

Per degustare un vino ci servono solo: il naso, le papille gustative, il cervello e la voglia di condividere un bel momento. Il nostro appuntamento è in uno spazio tanto affascinante quanto esclusivo dove una cantina, che conserva circa 45 formaggi argentini, tradizionali, artigianali, provenienti da varie regioni del

paese, ed anche francesi, ci riceve per godere di un'esperienza in cui assaggeremo, iniziando dalle raccomandazioni dello chef fromaggiere, 3 formaggi e cercando l'armonia tra questi sapori, sarà il sommelier a suggerire 3 tipologie di vini da degustare.
Opera: MAR - SAB. PM
Durata: 1 ora



Cantina Gamboa, Buenos Aires

Esperienza dei vini Porteños

In una scenografia di colline, circondata dal bosco e da una laguna naturale, si trova Gamboa la cantina più vicina alla città di Buenos Aires con i suoi 6 ettari di vigneti e una proposta gastronomica d'eccellenza. All'arrivo ci prepariamo a fare un'esperienza completa dall'enologico al sensoriale. Iniziamo con un tour della tenuta

che ci permetterà di conoscere la storia e le caratteristiche di questo terroir atipico, poi ci aspetta la degustazione di vini accompagnata da una selezione di formaggi per culminare con un pranzo con portate abbinata ai dei vini.
Opera: MER-DOM.
Durata: 7 ore
Include: pranzo abbinato a vini.



Cafe Los Angelitos, Buenos Aires

Bar e Caffè Famosi

Ci sono dei bar in città che furono luoghi di riunione per musicisti, scrittori, attori e politici. Molti di loro, per antichità, architettura o rilevanza locale, sono considerati "notables" e formano parte del Patrimonio Culturale della Città. Conoscerli e condividere una chiacchierata da caffè, godendovi un classico "cortado", è un rito obbligato ed un'esperienza

imperdibile per i viaggiatori. Il percorso comprende bar di San Telmo, Congreso, Barrio Norte e Recoleta.
Opera: giornaliero
Durata: 4 ore. AM/PM
Include: 2 Bevanda in un Bar Famoso

HUINID
HOTELES

Buenos Aires




Bariloche



Dos destinos, la misma esencia
Two destinations, the same essence

BUENOS AIRES ESCURSIONI OPZIONALI




Ballerini di Tango, Buenos Aires. Cortesia di @travelBuenosAires

Origini del Tango

Oggi percorreremo i quartieri che diedero origine al tango, approfondiremo alcuni aspetti che ci aiuteranno a capire il perchè fu dichiarato Patrimonio Immateriale dell'Umanità dall'UNESCO. Il nostro percorso ci porta per i 4 quartieri dove il tango si sviluppò: La Boca, dove alcuni credono sia proprio nato il tango, San

Telmo, dove si sviluppò, Boedo e Almagro: culla di personalità e bar di tango. Terminiamo il giro in Las Violetas, scelto come miglior bar famoso della città, dove consumeremo un pranzo leggero.
Opera: LUN-VEN. Solo en privato.
Durata: 6 ore
Include: pranzo leggero



Carlos Gardel, Buenos Aires. Cortesia di @travelBuenosAires

Storia di Carlos Gardel

Se parliamo di Tango, quale modo migliore per farlo se non conoscendo un po' la storia di Carlos Gardel, il cantante di tango più grande di tutti i tempi. Il percorso comprende due importanti quartieri. San Nicolás, passando per alcuni luoghi che ci raccontano la loro storia: il Café Tortoni, Café los Angelitos; e l'Abasto, quartiere

che diede il soprannome al Moro di Abasto, dove passeremo per il Passaggio Zelaya con murales del cantante, il Paseo Gardel con il suo monumento e l'angolo Chanta Cuatro dove vi era una tanguería.
Opera: Giornaliero AM. Solo privato.
Durata: 4 ore
Include: Bevanda nel Café Los Angelitos



Milonga, Buenos Aires. Cortesia di @travelBuenosAires

Tour di Milonga

Questa opzione permette di scoprire il tango di maniera diversa. Il Porteño che balla il tango è solito andare nelle milongas, ed è lì dove vi porteremo. Volete sapere cos'è il "Cabeceo"? Perché la musica si ascolta in "Tandas" ed i tavoli sono distribuiti intorno alla pista? Perché i ballerini si muovono in senso antiorario? Durante tre o

quattro ore potrete imparare sul tango, fare una lezione e godervi il tango insieme ai locali.
Opera: MER/DOM. Con lezione privata: giornaliero.
Durata: 3/4 ore

Da tenere presente:
prima della cena è p



Lezione di Tango, La Ventana, Buenos Aires

Lezione di Tango

Il Tango è un ballo caratteristico della regione del Rio de la Plata che si è diffuso in tutto il mondo. Si caratterizza per l'abbraccio stretto della coppia, la camminata tanguera, il corte e la quebrada, e l'improvvisazione. Godetevi un'ora con il maestro di Tango per imparare i fondamentali di questa danza che fa innamorare persone di tutto il mondo. Fare una o più

lezioni di tango e poi frequentare una milonga tipica è un'ottimo modo di vivere questa danza nella sua forma più autentica.
Opera: Giornaliero. Privato con orario da accordare. Regolare ore 19.
Durata: 1 ora
Include: Bibita. Solo nell'opzione privata.

CARTE

Buenos Aires Escursioni Opzionali

Puerto Iguazú

3 Giorni / 2 Notti



P.N. Iguazú, Misiones. Cortesia di @TravelArgentina

TBK0207

INCLUDE

- Trasferimenti necessari.
- Pernottamenti: 2 notti
- Escursioni: Cascate argentine e brasiliane
- Pasti: 2 prime colazioni
- Entrate necessarie ai Parchi Nazionali

Giorno 1 Arrivo e ricevimento in aeroporto; trasferimento in hotel.
Giorno 2 Partenza al mattino verso il Parco Nazionale Iguazú per visitare le Cascate di

Iguazú, dichiarate Patrimonio Naturale dell'Umanità dall'UNESCO e una delle Sette Meraviglie Moderne della Natura. Durante l'escursione percorreremo i tre circuiti del Parco: Garganta del Diablo (per arrivare al balcone e belvedere del salto più imponente del parco), Superiore (permette una vista verticale dei salti) e Inferiore (offre un contatto più ravvicinato con la vegetazione ed i salti). Durante il tour si dispone di tempo libero per il pranzo (non incluso) e di fare opzionalmente la Gran Avventura,

un'escursione che combina una navigazione fino ai piedi di alcuni salti e una traversata per la giungla. Nel pomeriggio rientro in hotel.
Giorno 3 In mattinata visitiamo le cascate dal lato brasiliano. Entreremo nel Parco e percorreremo l'unico sentiero che ci porta fino al belvedere della Garganta del Diablo. Durante la camminata ammireremo la quasi totalità dei salti. All'ora convenuta trasferimento in aeroporto.

Note operative:

- **Giorno 3:** Per visitare le Cascate brasiliane il giorno di partenza, si richiede un volo dopo le ore 16. Se si avesse un volo presto, questa potrà effettuarsi il giorno 1 con un volo arrivando al mattino.

Da tenere presente:

- Se si scegliesse la Grande Avventura, consultare le restrizioni.
- L'entrata alla Gola del Diavolo potrebbe essere interrotta in caso salisse il livello del fiume.


PUERTO IGUAZÚ ESCURSIONI OPZIONALI



La Grande Avventura, P.N. Iguazú, Misiones



Rovine di San Ignacio, Misiones



Safari Macuco, P.N. Iguazú, Brasile



Sorvolo, Puerto Iguazu, Misiones

La Grande Avventura

Attività complementare alle Cascate Argentine che combina una traversata per la giungla con una navigazione ai piedi dei salti.
Opera: Giornaliero
Durata: 2 ore

Da tenere presente:
 Non adatto per minori di 12 anni.
 Consultare le restrizioni.

Rovine di San Ignacio

Partenza dall'hotel verso le Rovine di San Ignacio Mini, dichiarate Patrimonio dell'Umanità dall'UNESCO. Durante il cammino visiteremo le Miniere di Wanda dedite all'estrazione di pietre semipreziose e si potranno anche osservare le piantagioni di tè ed erba mate.
Opera: Giornaliero. Regolare MER & SAB
Durata: 8 ore

Safari Macuco

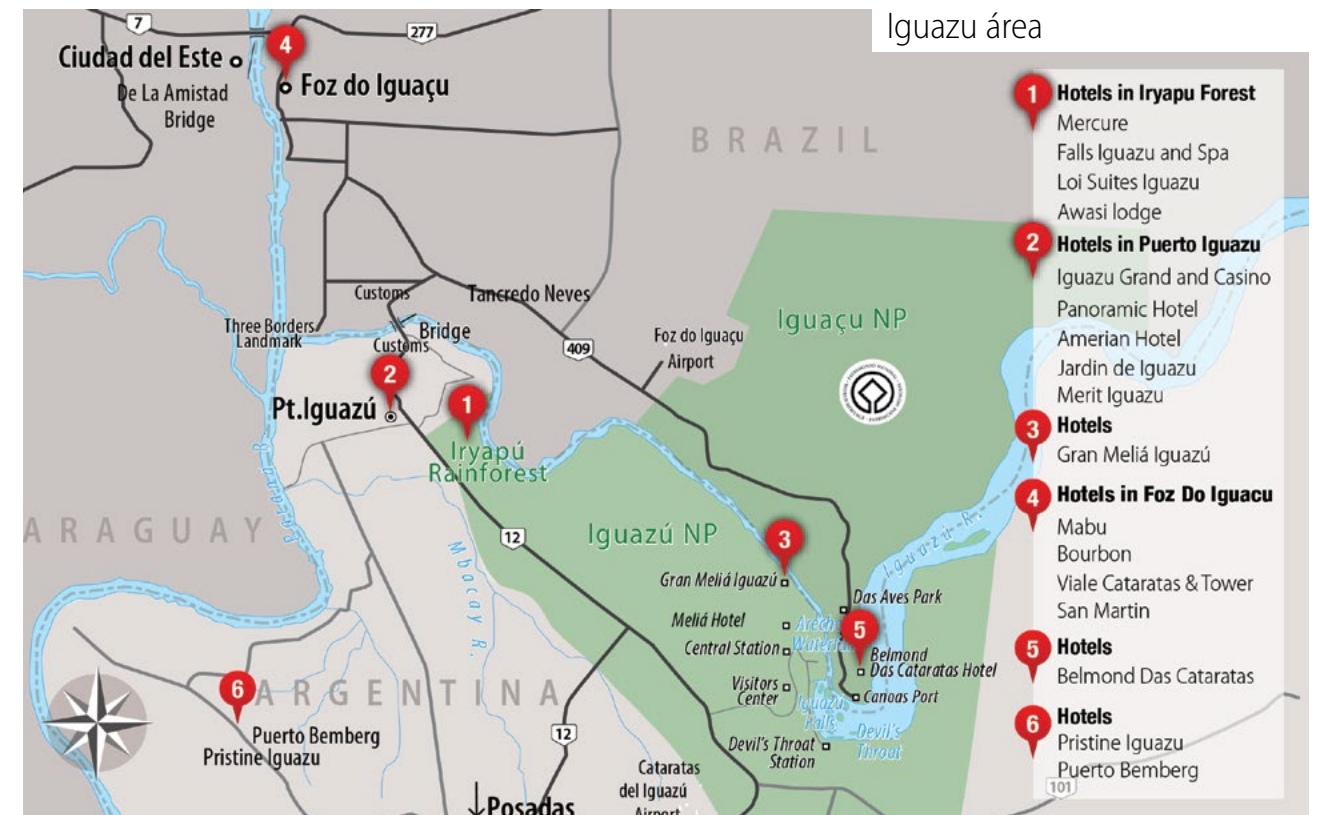
Attività complementare alle Cascate Brasiliane che combina una traversata per la giungla con una navigazione in zodiac per il fiume.
Opera: Giornaliero
Durata: 1 ora e 30 minuti

Da tenere presente:
 Opzionale alle cascate brasiliane in privato.


Sorvolo

Un sorvolo che permette di ammirare una fantastica vista aerea delle cascate, che ci mostrerà l'immensità e le particolarità di questa formazione geologica unica.
Opera: Giornaliero
Durata: 10 minuti


Da tenere presente:
 Soggetto a condizioni climatiche.




ENTORNOS EXCEPCIONALES, EXPERIENCIAS SIGNIFICATIVAS
 Exceptional environments, meaningful experiences.



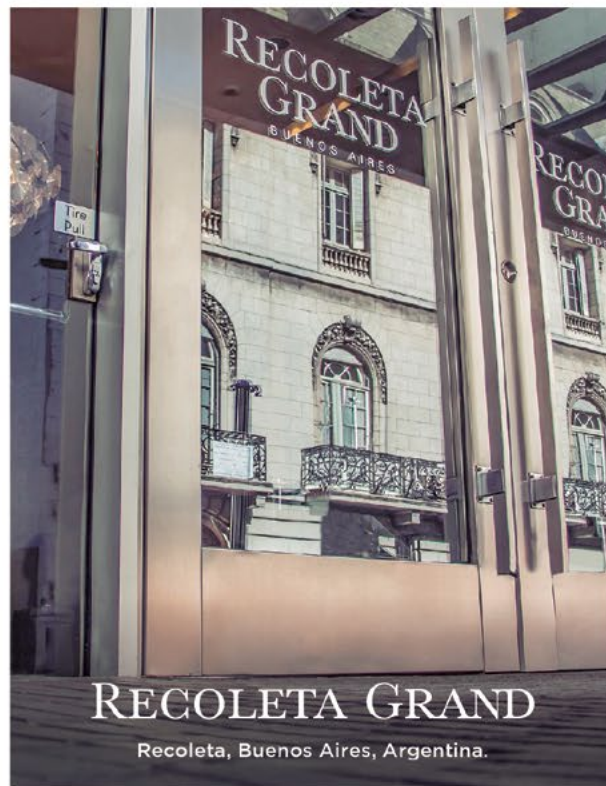
PANORAMIC GRAND
 Puerto Iguazú, Misiones, Argentina.



IGUAZÚ GRAND
 Puerto Iguazú, Misiones, Argentina.



THE GRAND HOTEL
 Punta del Este, Uruguay.




RECOLETA GRAND
 Recoleta, Buenos Aires, Argentina.

PUERTO IGUAZÚ ESCURSIONI OPZIONALI



Tramonto nelle Cascate di Iguazu, Foz de Iguazu, Brasile



Luna Piena, P.N. Iguazú, Misiones. Cortesia di @visitargentina



Navigazione Ecologica, Puerto Iguazu, Misiones



Argentina Experience, Puerto Iguazú, Misiones

Albeggiare nelle Cascate

Passeggiare per il Parco Nazionale di Iguazú prima dell'apertura alle visite convenzionali è un'esperienza unica ed esclusiva in quanto garantisce l'opportunità di vedere scenari unici, che possono essere vissuti solo a quest'ora del giorno, quando colori vibranti che vanno dall'arancio intenso al rosa tenue, iniziano a intravedersi nell'orizzonte delle Cascate di

Iguazu. Al termine del tour, è il momento di gustare una colazione situata a Puerto Canoas, nel cuore delle cascate.

Opera: MAR/GIO/SAB
Durata: 3/4 ore.

Include: Prima colazione

Da tenere presente: questa passeggiata si effettua al mattino presto, richiede pernottare nella zona la sera prima

Luna Piena

Durante 5 notti al mese, sul percorso della Garganta del Diablo nelle cascate di Iguazu, la luminosità della luna ci permette di essere spettatori di uno spettacolo unico. Pianificate il vostro viaggio e godetevi questa meraviglia.
Opera: PM – secondo il calendario
Durata: 3 ore

Da tenere presente: consigliamo concludere l'esperienza con una cena nel Parco Naz. Iguazu..

2023			
Set.	26 al 30	Nov.	23 al 27
Ott.	25 al 29	Dic.	21 al 26

2024			
Gen.	21 al 25	Mag.	19 al 23
Feb.	20 al 24	Giu.	17 al 21
Mar.	21 al 25	Lug.	17 al 21
Apr.	19 al 23	Ago.	15 al 19

Passeggiata Ecologica

Questa tranquilla passeggiata è ideale per connettersi con la flora e la fauna del luogo. Partenza in gommoni a remi dalla stazione Garganta del Diablo, dove si inizia una discesa del fiume di 2,5 km per terminare al porto di Tres Marías. Da lì, si può tornare a piedi alla stazione Cataratas, l'inizio dei circuiti tradizionali.

Opera: Giornaliero
Durata: 30 minuti

Da tenere presente: Questo tour non ha restrizioni sulla condizione fisica di coloro che lo prendono. Soggetto alla portata del fiume.
 Opzionale solo alle cascate argentine in privato.

Argentina Experience

Vi invitiamo ad una esperienza gastronomica nella quale oltre a degustare una cena con piatti tipici del litorale, potrete apprendere gli aspetti più interessanti della cultura argentina. La serata inizia con una dimostrazione della gastronomia locale e man mano che procediamo con l'antipasto, il piatto principale ed il dessert,

imparerete il nostro linguaggio gestuale, come chiedere la carne, preparare una delle nostre dolci delizie o come bere il mate, una bevanda tipica argentina.

Opera: Giornaliero
Durata: 3 ore

Include: Cena con bibite. Vi sono opzioni vegetariane.

members of **gh** GRAND HOTELS LUX

www.grandhotelslux.com

CARTE
 Puerto Iguazú Escursioni Opzionali

MERCURE IGUAZÚ HOTEL

Ubicado en las 600 hectáreas de la Selva Iryapú. Mercure Iguazú cuenta con 100 habitaciones, un centro de convenciones, bar, restaurante y sala de juegos. Para su bienestar relájese con sus tratamientos de spa y sus instalaciones de jacuzzi, sauna seco y gimnasio.

Para disfrutar al aire libre, cuenta además con piscina descubierta con desborde finlandés y pool bar.

Located in the 600 acres of the Iryapú Forest. Mercure Iguazú offers 100 rooms, convention centre, bar and restaurant. For fitness and well-being, a truly space to relax body and mind, enjoying the forest view while using our jacuzzi, dry sauna and gym facilities.

To enjoy the outdoors, an outdoor swimming pool with a Finnish overflow and a pool bar.

MERCURE IGUAZÚ

Mercure Iguazú Hotel www.mercure.com | Facebook www.facebook.com/MercureIguazu | Instagram @MercureIguazu

PUERTO IGUAZÚ ESCURSIONI OPZIONALI



Selva & Cultura a La Lorena, Puerto Iguazu, Misiones

La Lorena- Giungla e Cultura

A soli 45 km da Iguazu ci troviamo in questa proprietà dove effettueremo una camminata per un sentiero nella giungla ricca di specie vegetali e uccelli, molti dei quali endemici della regione. Troveremo anche una tipica casa missionaria, il luogo perfetto per vivere l'atmosfera della vita locale. Dopo 2 km di camminata ci riposeremo su un balcone

sull'imponente Rio Paraná, luogo ideale per goderci un mate o un tererè (mate freddo) mentre condividiamo esperienze.

Opera: giornaliero AM/PM. Servizio privato.

Durata: 5 ore
Include: Snack

Da tenere presente:
Non adatto per minori di 6 anni.

La Lorena Agua



La Lorena via acqua, Puerto Iguazu, Misiones

All'arrivo a La Lorena, la barca ci aspetta per navigare sul fiume Paraná fino al Salto Yasy, una gemma nascosta della zona. Nel mezzo di questo scenario naturale, è possibile fare un bagno e persino lasciarsi massaggiare dalla forza della cascata. Al termine arriviamo a un punto con una vista privilegiata sul fiume, dove divideremo uno spuntino

e tante storie custodite in questo luogo dove le leggende locali faranno parte del menu.

Opera: giornaliero. Solo privato

Durata: 5 ore
Include: Snack

Difficoltà: Bassa

Da tenere presente:
Non adatto a minori di 4 anni. Non consigliabile per donne incinta e persone con qualche difficoltà fisica.

La Lorena a tutto ritmo



La Lorena, Puerto Iguazu, Misiones

Un'esperienza completa in pieno contatto con la natura. Iniziamo con una navigazione per il Rio Paraná e dopo 20 minuti arriviamo al Salto Yasy, un vero gioiello nascosto. Ci attendono sulla costa i kayak per percorrere il Rio Uruguay, un fiume con acque tranquille ideale per contemplare da un'altra prospettiva la natura e la giungla. L'avventura continua

con una camminata attraverso un sentiero che ci porterà in un luogo dove ci godremo un pranzo con vista sul fiume.

Opera: giornaliero
Durata: 7 ore
Pasti: Pranzo regionale con bibite
Difficoltà: Bassa

Da tenere presente:
Non adatto a minori di 6 anni

Cascate di Mocona



Salti Mocona, El Soberbio, Misiones

A 300 km da Puerto Iguazu, si trova il Parco Mocona, situato nella Riserva Yaboti. Le cascate di Mocona sono considerate uniche al mondo, poiché sono sorte da una faglia geologica che ha fatto un taglio longitudinale sul fiume Uruguay con un'estensione di 3000 metri e un'altezza, a seconda del livello dell'acqua di circa 20 metri. Percorriamo un sentiero che

ci permette di addentrarci nella natura e se il livello del fiume lo permette, ci godremo una navigazione per apprezzarlo da un luogo privilegiato.

Opera: Privato giornaliero. Regolare GIO/ DOM
Durata: 12 ore

Da tenere presente:
Non include la navigazione, soggetta alla portata del fiume.

Esteros del Iberá

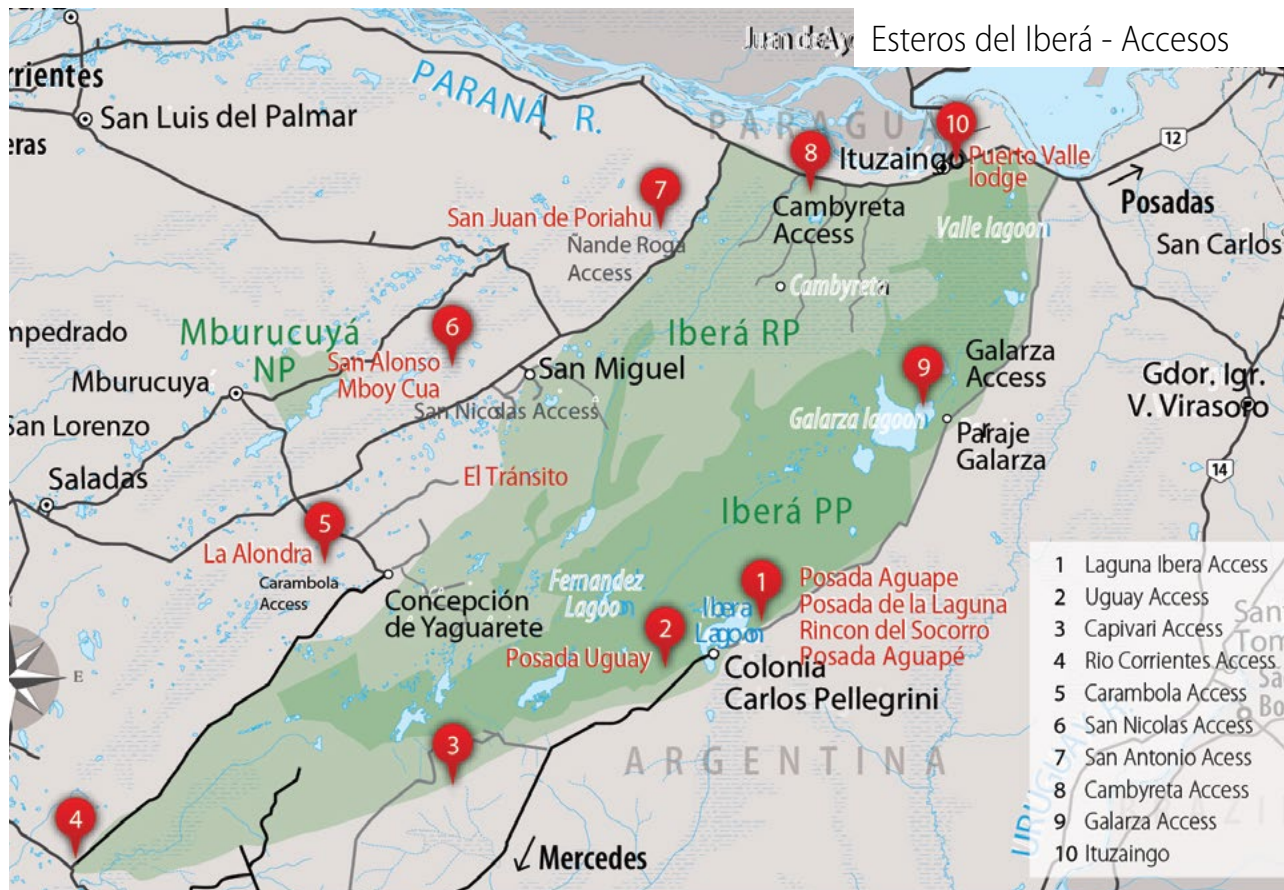
4 Giorni / 3 Notti



Fauna, El Tránsito, Corrientes

PUERTO VALLE
Iberá Wetlands

- Full board accommodation
- Airport Transfers
- Activities



TBK0227

INCLUDE

- Trasferimenti necessari
- Pernottamento: 3 notti
- Escursioni: attività dell' estancia
- Pasti: 3 prime colazioni - 2 pranzi - 3 cene

Giorno 1 Esteros del Iberá. ☺ In mattinata ritrovo nell'aeroporto di Posadas, Resistencia o Corrientes per trasferirci verso una delle entrate del parco, in funzione del lodge o dell'hotel prescelto.

Una volta che arriviamo nella struttura prescelta, ci riceveranno per spiegarci le diverse attività da effettuare nelle giornate successive.

Giorno 2 Esteros del Iberá. ☺☺ In mattinata partenza su una lancia per avvistare la fauna. Al rientro, pranzo nella posada e tempo libero per rilassarci. Nel pomeriggio camminata per la giungla con visita al centro interpretativo.

Giorno 3 Esteros del Iberá. ☺☺ Oggi possiamo scegliere tra due attività di mezza giornata o

una cavalcata di giornata intera per le paludi di Iberá. Nel caso si scelgano due escursioni, in mattinata si effettua la seconda uscita in barca per avvistare la fauna e nel pomeriggio una camminata nella zona chiamata savana, che si caratterizza per una variegata osservazione di uccelli oppure si prende il pomeriggio libero.

Giorno 4 Esteros del Iberá. ☺☺ Tempo libero per effettuare qualche attività fino all'ora del trasferimento all'aeroporto

o città prescelta.

Da tenere presente: Le attività, così come l'organizzazione delle stesse, dipendono dal lodge selezionato.

Entrate e aeroporto:

Da Posadas:
Portal Laguna Iberá (Colonia Carlos Pellegrini);
Portal Uguay
Portal Cambyreta: Puerto Valle
Da Corrientes o Resistencia:
Portal Carambola: La Alondra - Estancia El Tránsito



Salta

4 Giorni / 3 Notti Salta / Cafayate



Montagna dai Sette Colori, Purmamarca, Jujuy

TBK0208

INCLUDED

- Trasferimenti necessari
- Pernottamenti: 3 notti Salta (2) - Cafayate (1)
- Escursione: Walking tour con MAAM - Quebrada de las Flechas, di Cafayate e di Humahuaca
- Pasti: 3 prime colazioni.
- Entrate necessarie ai Musei

Giorno 1 Salta. Arrivo e ricevimento in aeroporto. Nel pomeriggio giro per la città e visita la MAAM (Museo de

Arqueología de Alta Montaña).
Altitudine massima: 1152 mslm.
Giorno 2 Salta. Oggi ci trasferiremo nella provincia di Jujuy per conoscere la Quebrada de las Flechas, Patrimonio Naturale e Culturale dell'Umanità. Il percorso include soste nei villaggi tipici come: Purmamarca, Tilcara, Uquia e Humahuaca. Durante il rientro ci fermeremo a Maimará per ammirare la Paleta del Pintor.
Distanza totale percorsa: 476 KM
Tempo di viaggio: 12 ore
Altitudine massima: 3012 mslm

Giorno 3 Salta / Cafayate. Partenza per le Valli Calchaquies percorrendo Cuesta del Obispo, Recta del Tin Tin, Parco Nazionale Los Cardones, Cachi e la Quebrada de las Flechas, con le sue curiose formazioni. Arrivo a Cafayate.
Distanza totale percorsa: 320 km
Tempo di viaggio: 11/12 ore
Altitudine massima: 3348 mslm
Giorno 4 Cafayate / Salta. In mattinata visiteremo la città e partiremo verso Salta visitando la Quebrada de las Conchas prodotta dall'erosione del vento e dell'acqua.

Trasferimento all'aeroporto.
Distanza totale percorsa: 197 km
Tempo di viaggio: 8 ore
Altitudine massima: 1683 mslm

Nota operativa:
Giorno 1: Si richiede arrivare in un volo prima delle ore 14. Il Museo di Alta Montagna chiude il lunedì. Dovuto alla chiusura del Cabildo (MAR) e del Mercato di San Miguel (DOM), i punti d'interesse da percorrere saranno modificati.
Giorno 4: Museo del vino chiude il lunedì. Si richiede rientro in un volo posteriore alle ore 21.

SALTA ESCURSIONI OPZIONALI



Spettacolo Folclorico, Salta. Cortesia del Ministero di Turismo e Sport

Peña Folclórica

Le peñas sono il fedele riflesso di come piace vivere ai salteños, che rendono onore alle loro tradizioni e costumi ereditati dai loro antenati rispettando i pranzi in famiglia con la cucina della nonna. Nelle peñas, oltre a godersi la gastronomia locale ed ascoltare parte del repertorio musicale andino, se ve la sentite il ballo vi attende.

Alcune di queste si trovano nella Calle Balcarce una delle più ricche nella storia salteña in quanto la ferrovia fu un punto nevralgico del movimento economico e culturale della provincia.
Opera: Giornaliero
Durata: 2/3 ore
Include: cena

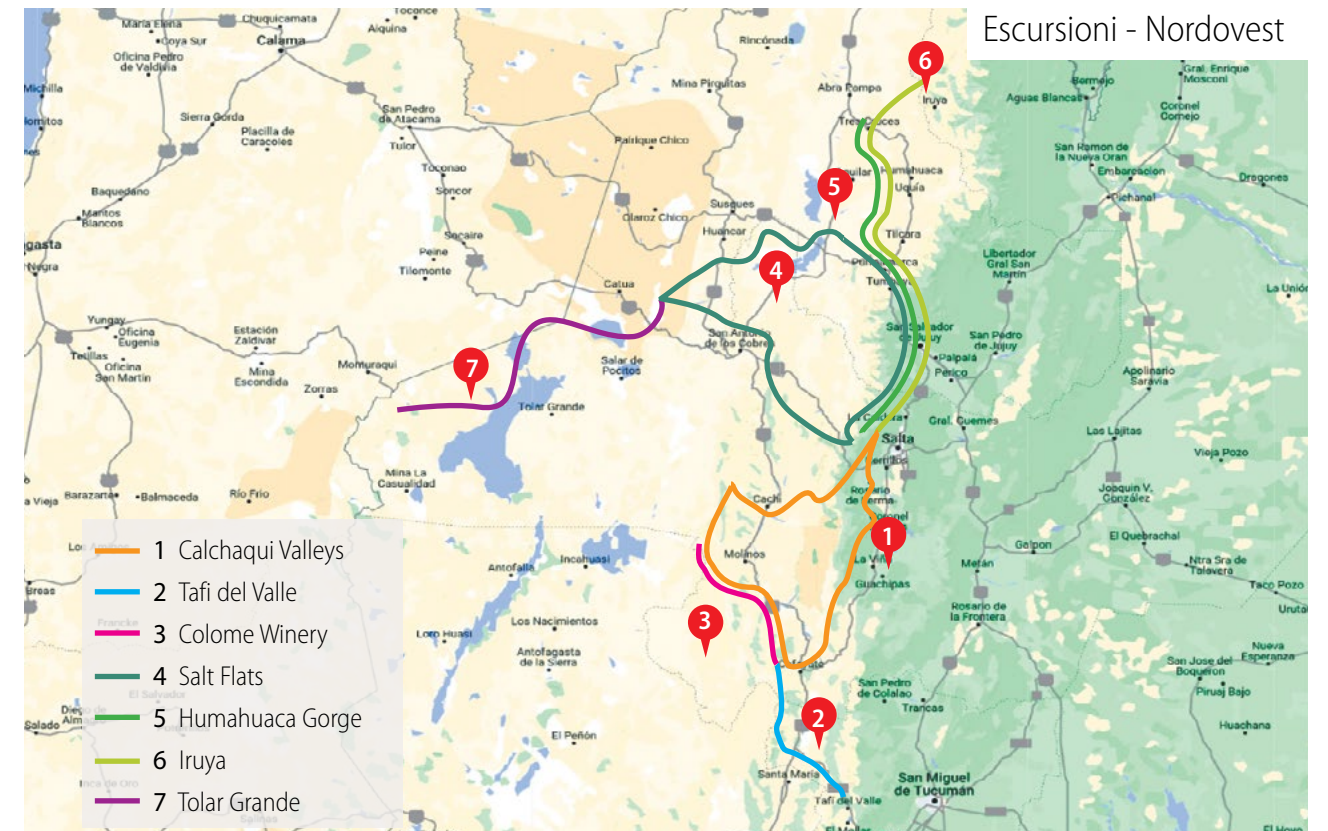


Mercato San Miguel, Salta. Cortesia del Ministero di Turismo e Sport

City Gastronomico

La gastronomia salteña possiede una forte identità, con ingredienti e piatti tipici. Per coloro che sono interessati a conoscere i suoi segreti, questa escursione è ideale. Inizia con una visita al Mercato di San Miguel, dove acquistiamo le materie prime per poi trovarci con il cuoco, che ci illustrerà i costumi e gli aneddoti della gastronomia regionale mentre segue ognuno

di noi in cucina. Il culmine della giornata è condividere i piatti preparati insieme.
Opera: Giornaliero AM
Durata: 5 ore
Include: Pranzo



Escursioni - Nordovest





Treno delle Nuvole, Salta. Cortesia del Ministero di Turismo e Sport

Treno delle Nuvole

Il treno parte da San Antonio de los Cobres dove ci imbarchiamo fino ad arrivare al Viadotto de la Ploverilla. Il percorso sarà di un'ora fino al Viadotto a 4.200 mslm dove si attraversa l'opera più imponente dell'ingegneria del secolo passato. Dopo 1 ora si riprende il rientro a San Antonio de los Cobres.
Stagionalità: tutto l'anno.

Opera: MAR/GIO/SAB. Consultare il calendario
Durata: 3 ore
Altitudine massima: 4200 mslm

Da tenere presente: Sebbene opera come escursione di giorno intero da Salta, si consiglia di aggiungere un pernottamento a S. A. de los Cobres e poi continuare verso la Quebrada de Humahuaca.



Hornocal, Jujuy. PH Gustavo Arévalos

Montagne dell'Hornocal

Un'avventura che ci porterà per una tavolozza di colori. Dopo aver visitato i diversi villaggi della Quebrada di Humahuaca, ci prepariamo ad arrivare al punto culminante di questa escursione ad oltre 4.300 mslm, le Montagne dell'Hornocal, un quadro di 33 colori che sorprendono il visitatore con la loro bellezza. Qui disponiamo di

tempo per contemplarle per poi intraprendere la stessa strada per il ritorno, sostando a Uquia e Maimará per fotografare la 'Paleta del pintor'.

Opera: Giornaliero
Durata: 11 ore
Altitudine massima: 4380 mslm

Da tenere presente: Questa opzione richiede pernottare nella Quebrada di Humahuaca



Pristine Camp, Salinas Grandes, Jujuy

Esperienza Pristine Camp

Partenza dalla Città di Salta o Jujuy con destinazione Purmamarca dove faremo una breve visita per poi intraprendere la Cuesta de Lipan fino ad arrivare ai 4.170 mslm. Si continua fino ai Tres Morros dove la guida del glamping ci attende per portarci nelle strutture dove ci attende un pranzo gourmet. Al termine percorriamo Los Ojitos

de Sal per imparare sul processo di estrazione a mano di una comunità della zona.
Opera: Giornaliero. Solo in privato
Durata: 11 ore
Include: Pranzo
Altitudine massima: 4170 mslm

Da tenere presente: Questa opzione è disponibile solo da Purmamarca



Gola De las Señoritas, Uquia, Jujuy

Quebrada de las Señoritas

Da Uquia, iniziamo un percorso per goderci un paesaggio creato tra un milione e tre milioni di anni fa, formato da caverne e crepacci tettonici. Durante la camminata di possono osservare formazioni bianche che ricordano forme femminili. Mentre avanziamo conoscete la leggenda delle Signorine.

Opera: Giornaliero
Durata: 3 ore di attività
Difficoltà: Bassa

Da tenere presente: Sosta ideale per effettuare una visita della Quebrada di Humahuaca con pernottamento in qualche suo villaggio.



Turismo basato, Gola di Humahuaca, Jujuy, PH Walter Reynaga

Spezie del nord - Turismo comunitario

Vi invitiamo a vivere un'esperienza che non è una semplice cena, né una tipica lezione di cucina, ma sarete ricevuti in casa di Celestina, dove preparerete insieme un piatto tipico della Quebrada. Prima verrete presentati per conoscervi meglio e mentre preparerete gli utensili da cucina, conosceremo la storia di Celestina: madre, contadina, imprenditrice, combattente, leader e difensore

dei diritti indigeni e delle terre della comunità che rappresenta.
Location: Tumbaya, Humahuaca Gorge
Località: Tumbaya, Quebrada de Humahuaca
Opera: Giornaliero
Durata: 4/5 ore
Include: cena andina

Da tenere presente: Consigliamo fare questo tour pernottando nella Quebrada di Humahuaca.



Museo James Turrell, Colomé, Salta

Cammino del Vino Colome

Un percorso per la RN 40 per poi addentrarci nelle montagne verso ovest per arrivare nella località di Colomé dove si trova la cantina. Colomé è la cantina più alta del mondo. Fu la prima cantina commerciale dell'Argentina, fondata nel 1831. Durante l'escursione visitiamo la sua cantina dove si degustano alcune delle sue varietà ed il Museo James Turrell, il primo

museo a livello mondiale che mostra l'opera di uno degli artisti contemporanei più riconosciuti negli ultimi tempi, dedicato interamente alla luce ed allo spazio.
Opera: Giornaliero. Solo in privato
Durata: 8 ore
Include: Degustazione in cantina

Da tenere presente: Si richiede pernottare a Cafayate o Cachi.



Vigneti, Cafayate, Salta

Bike Tour a Bodega

Partiamo da Cafayate verso una cantina i cui vini rossi crescono oltre i 2.000 mslm nelle valli calchaquíes diventando un protagonista dell'enologia argentina. Nella cantina effettuiamo una degustazione per poi intraprendere il rientro lungo un cammino scosceso tra vigneti ed eccellenti viste panoramiche

della vallata. Un calice di vino vale sicuramente lo sforzo!
Opera: LUN- SAB. Solo in privato
Durata: 4 ore
Include: Degustazione in cantina
Distanza: 10 km

Da tenere presente: Si richiede pernottare a Cafayate.



Rovine di Quilmes, Tucuman. Cortesia dell' Ufficio di Tucuman

Rovine di Quilmes & Tafi del Valle

L'escursione parte da Cafayate ed è un viaggio per i diversi villaggi della Valle Calchaquí fino a Tafi del Valle. Si effettua una prima sosta nelle Rovine di Quilmes per visitare l'ultimo insediamento indigena della vallata, per poi dirigerci verso Amaicha dove si può percorrere il paesino e visitare il Museo della Pachamama. Da qui si segue verso Tafi del Valle,

passando per El Infiernillo a 3.050 mslm. Una volta in Tafi si percorre il villaggio, il lago ed i suoi dintorni. Nel pomeriggio rientro a Cafayate
Opera: Giornaliero
Durata: 8 ore

Da tenere presente: Si richiede pernottare a Cafayate.

Córdoba

3 Giorni / 2 Notti



Pranzo regionale, Córdoba

TBK0214

INCLUDE

- Trasferimenti richiesti
- Pernottamenti: 2 notti
- Escursioni: Visita a piedi con Manzana Gesuitica
- Pasti: 2 prime colazioni
- Entrate necessarie per i Musei

Giorno 1 Arrivo all'Aeroporto di Córdoba. Ricevimento e trasferimento. Nel pomeriggio effettueremo una camminata

per il centro della città visitando la Manzana (isolato) Gesuitica, dichiarata Patrimonio Culturale dell'Umanità dall'UNESCO. Questa comprende la Cappella Domestica, il Collegio Nazionale di Monserrat, la Chiesa della Compagnia di Gesù, l'antica sede dell'Università Nazionale di Córdoba e la Residenza. Queste costruzioni costituiscono le massime espressioni dell'arte barocca in America Latina. Rientro in hotel.

Giorno 2 Vi suggeriamo di continuare a conoscere la città di Córdoba e dintorni che hanno opzioni per tutti i gusti. Se sei un amante della storia, senza dubbio il "Camino de las Estancias Jesuíticas" è un'eccellente opzione per conoscere la storia dell'arrivo dei gesuiti a Córdoba. Se ti piacciono le attività all'aria aperta, Córdoba ha paesaggi degni di essere attraversati con escursioni a piedi o a cavallo. Di notte, non dimenticate di visitare

i quartieri vicini alla città come il Paseo Güemes o Nueva Córdoba, entrambi offrono un lato culturale abbastanza ricco oltre a un polo gastronomico dove è possibile assaggiare i piatti regionali.

Giorno 3 All'ora convenuta trasferimento all'aeroporto.

Nota operativa:

Giorno 1: La Manzana Gesuitica rimane chiusa di lunedì.

CORDOBA ESCURSIONI OPZIONALI




Chiesa Los Capuchinos Córdoba

Visita della città Gourmet

Vi proponiamo di conoscere la città delle campane, chiamata così per i suoi precedenti gesuitici ma anche per il suo lato bohemien e culturale di Córdoba conoscendo così la Nuova Córdoba. Il tour termina con un aperitivo gourmet.

Opera: Giornaliero
Durata: 3 ore
Include: Picada regionale



Museo di Alta Gracia, Córdoba

Alta Gracia

Vi invitiamo a visitare Alta Gracia, in un imperdibile tour culturale. Durante il tour visitiamo il Museo del Viceré Liniers, che si trova all'interno del magnifico edificio dell'antica estancia gesuita e la casa del Che, la casa dove viveva la famiglia Guevara.

Opera: MAR - DOM
Durata: 4 ore



Chiesa Santa Catalina, Córdoba

Estancias Gesuiti

Visitare la "Strada delle Estancias gesuiti", dichiarata Patrimonio Culturale dell'Umanità dall'UNESCO. Durante il tour visitiamo tre Estancias: Colonia Caroya, Jesús María e Santa Catalina.

Opera: MAR - DOM
Durata: 8 ore



Cavalcata, Córdoba

Passeggiata a cavallo Sierras Chicas

Passeggiata a cavallo per godere di viste panoramiche del Gran Córdoba. Vecchie cave dove si sfruttò la roccia calcarea, gole profonde. non richiede esperienza.

Opera: privato Giornaliero. Regolare LUN/MER/VEN
Durata: 8/9 ore
Include: Pranzo
Difficoltà: Bassa. 4 ore a cavallo



Vigneti, Córdoba. Cortesia di @visitargentina

Strada del vino

Il circuito inizia con una visita al Museo Nazionale dei Gesuiti (Estancia Jesuítica de Jesús María), il luogo dove aveva inizio l'attività vinicola nella regione, per continuare con una visita e degustazione a La Caroyense, una cantina centenaria dove si può vedere l'elaborazione tradizionale del vino come veniva fatto dai primi immigrati che arrivarono nella regione. Poi visiteremo

la Cantina Terra Camiare, una moderna impresa di alto livello, terminando con un pranzo per assaggiare l'autentico cibo friulano dei primi coloni.

Opera: Giornaliero
Durata: 4 ore
Include: Pranzo



Ansenza, Córdoba

Safari al Mar di Ansenza

Conoscete un Parco Nazionale che conta con un ecosistema proprio dovuto alla variegata e abbondante flora e fauna autoctona. Arrivando a Miramar percorriamo la sua costa e visitiamo il Centro Interpretativo per poi imbarcarci su un gommone e navigare insieme ad un biologo che ci racconterà i segreti delle proprietà di queste

acque, la ricchezza della fauna, specialmente di uccelli, e la magnificenza della natura di questo posto. Prima di rientrare visitiamo il Belvedere degli Uccelli e Bahía Lomita de Los Indios, per poter identificare le avi.

Opera: Giornaliero. Solo in privato
Durata: 12 ore
Include: Pranzo

Mendoza

4 Giorni / 3 Notti



Degustazione in cantina, Mendoza. Cortesia di @TravelArgentina

TBK0201

INCLUDE

- Trasferimenti necessari
- Pernottamenti: 3 notti
- Escursioni: Visita di mezza giornata alle Cantine
- Pasti: 3 prime colazioni

Giorno 1 Arrivo e ricevimento in aeroporto; trasferimento in hotel. Mendoza è una delle più grandi regioni vinicole del mondo con cantine di vasta esperienza e riconoscimento sul mercato. Ognuna di loro ha la capacità

di sviluppare un'ampia varietà di vini con il proprio stile e identità. Questo tour è ideale per un approccio a questo mondo, in cui visitiamo due cantine boutique nella zona di Maipu, dove il personale specializzato ci racconterà il processo di produzione ed elaborazione dei loro vini, insieme a una degustazione per sperimentare la diversità di sapori che li caratterizza. In questo tour visiteremo anche una piccola fabbrica di olio d'oliva, dove saremo guidati conoscendo il

processo di una delle principali industrie di Mendoza. **Giorno 2 e 3** **PG** Giornata libera. Se siete amanti dei paesaggi vi consigliamo di fare l'escursione di Alta Montagna da dove potrete ammirare il Monte Aconcagua, il più alto d'America. Per coloro che desiderano conoscere di più sul vino ed essere partecipi alla sua produzione, vi consigliamo di non perdervi un tour nella zona della Valle di Uco dove i vigneti crescono oltre i 1500 mslm. Ma se desiderate conoscere attraverso l'esperienza vi

consigliamo di prendere una lezione di cucina, partecipare alla vendemmia o alle potature o degustazioni speciali. **Giorno 4** **PG** Tempo libero. All'ora convenuta trasferimento in aeroporto.

Nota operativa: **Giorno 1:** l'escursione regolare è disponibile da lunedì a sabato nel pomeriggio. Si richiede arrivo in un volo prima di mezzogiorno.

Da tenere presente: Le cantine e gli oliveti da visitare possono essere modificati per motivi operativi.

MENDOZA ESCURSIONI OPZIONALI



Cerro La Gloria, Mendoza

Visita della città

Visita dei luoghi più importanti e rilevanti della città come l'Area della Fondazione, il cuore del centro storico delle Città Vecchia, il Centro Civico, il Parco Generale San Martin ed il monumento al Monte della Gloria.
Opera: privato Giornaliero AM/PM.
Regolare: MAR/GIO/SAB AM
Durata: 4 ore



Terme di Cacheuta, Cacheuta, Mendoza

Terme di Cacheuta

Godetevi un circuito di acque termali, circondate da montagne, dedicate al benessere, la vitalità e la cura del corpo. Il circuito include piscine naturali con temperature che variano tra i 20° e 40°, cascate e piscine naturali.
Opera: Giornaliero
Durata: 9 ore
Include: Pranzo



Alta Montagna, Mendoza

Alta Montagna

Escursione lungo uno dei percorsi più belli di Mendoza visitando la Valle di Uspallata, Puente Historico Picheuta, Penitentes, Las Cuevas, Il Cristo Redentore (solo da gennaio a marzo), Puente del Inca ed il belvedere dell'imponente Montagna Aconcagua.
Opera: Giornaliero
Durata: 10 ore



Laguna De los Horcones, Mendoza

Esperienza Aconcagua

Un tour che combina parte del percorso dell'Alta Montagna e il Parco Provinciale dell'Aconcagua dove camminiamo fino al punto di vista della Laguna di Horcones per osservare la Parete Sud e la cima della montagna più alta d'America.
Opera: privato giornaliero. **Regolare:** LUN/GIO/SAB
Durata: 9 ore
Include: pranzo al sacco



Giro in Mongolfiera, Mendoza

Esperienza in Mongolfiera

A soli 45 minuti dalla città ci sposteremo a Junin dove si svolge questa esperienza. Ogni volo dura circa 45 minuti ed è un'esperienza unica che ci permette di osservare le specie animali tipiche della zona e il contrasto generato dalle diverse tipologie di piantagioni locali. Il volo è così placido e sereno che non dà alcun disagio o vertigini.

Una volta atterrati, brindiamo con spumante e diamo un certificato di volo. Al termine rientriamo in città.
Opera: AM/PM
Durata: 3 ore
Include: Spumante. Certificato di volo

Da tenere presente: L'attività è soggetta alle condizioni meteorologiche. Non è raccomandato per le donne incinte.



Casa El Enemigo, Mendoza

Catena & Vigil

Questo tour ci propone di combinare due delle cantine più famose di Mendoza e del mondo. Iniziamo con Catena Zapata, recentemente premiata come la migliore cantina del mondo, che ci propone con questa visita di scoprire un universo di piacevoli sensazioni, degustando e abbinando i vini Catena con una selezione di Musica eclettica. Il pranzo è gustato a Casa

Vigil El Enemigo: è la casa di Alejandro Vigil, enologo e responsabile di Catena Zapata, che insieme ad Adrianna Catena ha deciso di produrre un vino che rappresentasse il loro profondo rispetto per la storia e la tradizione.
Opera: MAR-SAB. Solo privato
Durata: 8 ore
Include: Degustazione e pranzo abbinato



Sapori di Maipu, Mendoza

Mendoza Vino e Oliva

Mendoza conta con eccellenti cantine ma anche con un'importante industria di olio d'oliva e questa escursione si propone di mostrare e capire meglio tutto questo grazie ai grandi produttori situati nella principale zona delle coltivazioni di Mendoza, Lujan de Cuyo e Maipu. Quindi visiteremo un oleificio dove

faremo una degustazione di olio e delicatessen (pasta di olive, pomodori disidratati accompagnati da pane casalingo). La visita si conclude con due cantine.
Opera: privato giornaliero. Regolare LUN/MER/VEN
Durata: 9 ore
Include: degustazioni (2 in cantina e oleificio) – Pranzo abbinato.



Uliveto, Mendoza

Vini e Sapori di Maipú

Il nostro viaggio a ovest della città, a Maipú, ci trasporta nel passato, avvedendo l'origine del vino in Argentina. Visiteremo tre cantine che hanno aperto la strada alla viticoltura e che oggi conservano la stessa tradizione di famiglia. Alcune di esse sono tra le più importanti e punti di riferimento di questa regione come la cantina Trapiche e la cantina Santa Julia appartenente alla famiglia Zuccardi. Scopriremo

la storia della vinificazione e saremo invitati a degustare i loro vini. Come risultato perfetto della giornata, ci godremo un pranzo appositamente progettato per la visita.
Opera: privato tutti i giorni. Regolare MAR/GIO/SAB
Durata: 8 ore
Include: degustazioni (2 in cantina e oleificio) - Pranzo abbinato.



Cantina a Lujan de Cuyo, Mendoza

Esperienza Luján de Cuyo

Questo tour di Alta Gamma è disegnato per condividere e godersi una giornata eccellente. Si propone di vivere questa esperienza in gruppi piccoli, formati da passeggeri che condividono lo stesso interesse per questa affascinante bevanda. In questo modo si riesce ad apprezzare ogni dettaglio delle visite, interagendo con il vino... E come epilogo

perfetto, un pranzo gourmet completo in Finca de cero, con una splendida vista della Cordigliera.
Opera: Privato giornaliero. Regolare VEN
Durata: 8 ore
Include: Degustazione in cantina (2) – Pranzo abbinato.

Da tenere presente:
 L'ordine e le cantine da visitare sono soggette a questioni operative.



Valle di Uco, Mendoza

Esperienza Valle di Uco

Partiremo di mattina verso la Valle de Uco, situata a 90 chilometri dalla città per condividere e godersi un'eccellente giornata di vini. Visiteremo alcune delle cantine più importanti e di spicco premiate a livello internazionale. Si propone di vivere questa esperienza in piccoli gruppi, composti da estimatori del vino che condividono lo stesso interesse per questa affascinante

bevanda. In questo modo potrete apprezzare ogni dettaglio delle visite e come perfetta conclusione di questo tour dinamico avremo un vero pranzo gourmet.
Opera: MAR-DOM privato. MER/DOM regolare
Durata: 10 ore
Include: Degustazioni in cantina (2) - Pranzo abbinato



Spumante, Mendoza

La Rotta dello Spumante

Questa escursione ci avvicina alle origini e nascita degli spumanti. Per questo visitiamo la Bodega Cruzat (metodo champenoise) dove degustiamo direttamente dai serbatoi. Poi ci dirigiamo alla Bodega Chandon con degustazione di grandi e classici spumanti. La nostra ultima tappa è presso la Cantina Rosell Boher, recentemente premiata con l'Oro per il Miglior Ristorante di Cantina

del Mondo, dove i suoi piatti si basano su un concetto sostenibile di ingredienti naturali di stagione, che si fondono con il meglio di Mendoza. Qui, ci godremo un pranzo di 4 portate abbinato agli spumanti Rosell Boher.
Opera: LUN-VEN. Solo privato
Durata: 8 ore
Include: Degustazione in cantina (2) - Pranzo abbinato



Lezione di Cucina, Mendoza

Lezioni di cucina

Vi invitiamo ad un'esperienza da condividere, gustare e godervi con gli amici. Per fare questo, ti proponiamo di prendere lezioni di cucina per poter vivere in prima persona la preparazione dei nostri piatti riconosciuti in tutto il mondo. Impareremo come fare empanadas, l'uso della griglia, diverse cotture. Dopo pranzo, abbiamo tempo per riposare nei giardini e poi iniziamo il

ritorno in città. Preparati a vivere quest'esperienza al meglio.
Opera: LUN-SAB. Solo privato
Durata: 6 ore
Include: Degustazione (1) - Pranzo abbinato

Da tenere presente:
 attività con un minimo di passeggeri.



Cantina Susana Balbo, Mendoza

Miscela e Arte

In mattinata partiamo per Susana Balbo Wines, cantina dedicata alla produzione di vini di alta gamma. All'arrivo, iniziamo un'attività che ci dà la possibilità di scoprire sia le varietà tipiche dell'Argentina come i vini d'autore innovativi. Senza dubbio un'esperienza basata sull'interazione e sull'intrattenimento. Vi invitiamo a giocare, degustare e scoprire la

sfiga di un enologo: la creazione, mediante la combinazione di diverse varietà, di un'opera d'arte, un vino miscelato.
Opera: LUN-DOM. AM/PM. Solo privato
Durata: 4/5 ore
Include: pranzo in 4 portate

Da tenere presente:
 attività di gruppo con un minimo di passeggeri.



Degustazione dell'Olio d'Oliva, Mendoza

Mendoza Deli

Questo tour propone di conoscere nuovi sapori e assaggiare prodotti squisiti fatti in Maipú, Mendoza, visitando quattro stabilimenti locali: Bodega Sin Fin: dove faremo una visita tecnica con degustazione di vini e alfajores. Frutta Roja Gourmet: visitiamo la sua fattoria e ci godiamo una degustazione di prodotti gourmet artigianali.

Olivicola Laur: dove vi invitiamo a conoscere le origini dell'olivicultura a Mendoza in uno stabilimento del 1906. Cantina "El Enemigo", di Alejandro Vigil, per culminare il tour con un pranzo abbinato.
Opera: LUN-SAB. Solo privato
Durata: 7 ore
Include: degustazioni (4) - Pranzo abbinato



AMÉRIAN

BUENOS AIRES PARK HOTEL

★★★★

The best starting point to get to know Buenos Aires.
El mejor punto de partido para conocer Buenos Aires.



MÉRIT

SAN TELMO HOTEL

★★★

Great comfort at the best Price.
El mejor confort al mejor precio.




AMÉRIAN

PORTAL DEL IGUAZÚ HOTEL

★★★★★

The best environment of nature and confort.
El mejor ambiente de naturaleza y confort.




MÉRIT

IGUAZÚ HOTEL

★★★

A mixture of the urban and the natural.
El encuentro entre lo urbano y lo natural.



AMÉRIAN

EXECUTIVE MENDOZA HOTEL

★★★★

Quality and confort at the foot of the Andes.
Calidad y confort al pie de la Cordillera de los Andes.



AMÉRIAN

HOTELES

MÉRIT

HOTELES

www.amerian.com

MENDOZA ESCURSIONI OPZIONALI



Cantina Domain Busquet, Mendoza

Calvacata tra i vigneti

Questo tour propone di scoprire i vigneti della cantina Domaine Bousquet situata in una delle zone privilegiate della Valle de Uco. Il tour è fatto a cavallo completamente guidato in 1 ora e mezza circa. Visiteremo i vigneti a cavallo, e poi a piedi faremo una breve visita alla cantina. Al termine ci aspetteranno con un pranzo a portae accompagnato

da vini squisiti.
Stagione: SET- APR
Opera: MAR-DOM. Solo privato
Durata: 9 ore
Include: Degustazione (1) - Pranzo 4 portate abbinato ai vini.
Cavalcata: 1.30 ore

Da tenere presente: Attività di gruppo, dai 12 anni in su



Bike tour nella Valle di Uco, Mendoza

Vino di Uco e bicicletta

La destinazione è la Valle di Uco, dove si trovano i vigneti più alti del mondo. Una volta arrivati alla Bodega Masi, che rappresenta un esempio unico di costruzione, ci avviamo attraverso le strade sterrate e tra i vigneti per iniziare un tour in bicicletta abbinato a una degustazione dei suoi eccezionali vini biologici. Alla fine ci spostiamo alla Cantina

Andeluna, che si dedica alla produzione di vini di grande corpo e struttura, concentrandosi sui vitigni tradizionali. Nel mezzo del paesaggio circostante ci godremo il pranzo.
Opera: MAR-DOM. Solo privato
Durata: 10 ore
Include: Degustazione (2) -Pranzo destrutturato



Trekking Aconcagua, Mendoza

Aconcagua Trekking

Questa escursione è per coloro che non si accontentano di una breve visita al Parco Provinciale Aconcagua. Ti offriamo la possibilità di avvicinarti tantissimo alla Montagna; attraverso una camminata lungo gli stessi sentieri che percorrono le spedizioni, vivendo una camminata in altitudine e conoscendo l'accampamento "Confluencia",

passaggio obbligato per molte spedizioni che cercano di conquistare la cima.
Stagionalità: NOV- MAR
Opera: Privato giornaliero. Regolare MAR/ VEN/DOM
Durata: 12 ore
Include: Box lunch
Difficoltà: media.
Camminata: 6 ore
Altitudine: 3390 mslm.



Laguna Diamante, Mendoza

Laguna Diamante

Conosceremo questa spettacolare laguna che deve il suo nome alla figura romboidale del vulcano Maipo riflesso nelle sue acque. Visiteremo la posta di Alvarado, Cruz casa de Piedra, Vegas de los Avestruces, Vegas del Yaucha, Pampa de los Paramillos e Pampa de la Laguna, dove si trovano le lagune Barrosa e Diamante. Una volta in laguna, visitiamo le

sorgenti del fiume Diamante dove possiamo fare piccole passeggiate nelle vicinanze. Nel pomeriggio torneremo nella città di Mendoza.
Stagione: GEN- MAR
Opera: DOM
Durata: 12 ore.
Include: Prima colazione, pranzo al sacco e merenda

Da tenere presente: Attività con numero minimo di passeggeri.

CARTE

Mendoza Escursioni Opzionali



Puerto Madryn

3 Giorni / 2 Notti



Avventura Doradillo, Puerto Madryn, Chubut

TBK0205

INCLUDE

- Needed transfers
- Accommodation: 2 Notti
- Tour: Southern Valdés Peninsula
- Meals: 2 breakfasts
- Needed ticket to the Natural Reserve

Giorno 1 Arrivo e ricevimento in aeroporto; trasferimento in hotel. Sistemazione.
Se il vostro volo arriva presto non perdetevi l'opportunità di conoscere Punta Tombo, una delle colonie di pinguini magellanici della regione, disponibile da metà settembre a

fine marzo. Durante il tour c'è una passeggiata attraverso i sentieri interpretativi per saperne di più sul comportamento di questi uccelli. Avrete anche il tempo di visitare il Centro di Interpretazione e pranzare (non incluso) presso il suo ristorante.
Giorno 2 Escursione di giornata intera alla Penisola Valdes, dichiarata Patrimonio Naturale dell'Umanità dall'UNESCO grazie alla sua geografia, flora e fauna, caratteristiche che la rendono un paradiso naturale. Partenza da Puerto Madryn fino Puerto Piramides. Qui si può effettuare tra giugno e dicembre, opzionalmente, una

passeggiata nautica la cui attrazione principale è l'avvistamento delle balene. Si continua visitando la Loberia di Punta Piramides dove potremo osservare la colonia riproduttiva di leoni marini a un pelo, Punta Cantor e Caleta Valdes dalle cui scogliere si può avvistare da vicino una colonia di elefanti marini. Di rientro a Puerto Madryn effettuiamo una sosta nell'Istmo Carlos Ameghino per visitare il centro di interpretazione.
Giorno 3 All'ora convenuta, trasferimento all'aeroporto.

Nota operativa:

Giorno 1: Per effettuare Punta Tombo durante il trasferimento d'arrivo si richiede arrivare prima delle ore 11.
Giorno 2: Nel caso in cui non sia possibile fare Punta Tombo, suggeriamo da metà settembre ai primi di dicembre, di sostituire Peninsula Sur con Peninsula Valdes Experience visitando la colonia di pinguini di San Lorenzo.

PUERTO MADRYN ESCURSIONI OPZIONALI



Osservazione delle Balene, Chubut

Avvistamento delle Balene

Salperemo su un'imbarcazione da Puerto Pirámides, navigando lungo le coste del Golfo Nuevo. Potremo osservare la balena franca australe che arriva su queste coste per accoppiarsi e partorire. Il comportamento di questi magnifici mammiferi è sorprendente e accattivante, e la possibilità di osservarli da

vicino è un'esperienza unica e indimenticabile. La navigazione è disponibile in barche semi-rigide e c'è un'opzione in cui è possibile l'osservazione subacquea. **Stagionalità:** GIU/DIC. **Soggetto a variazioni**
Opera: giornaliero
Durata: 1.30 ore

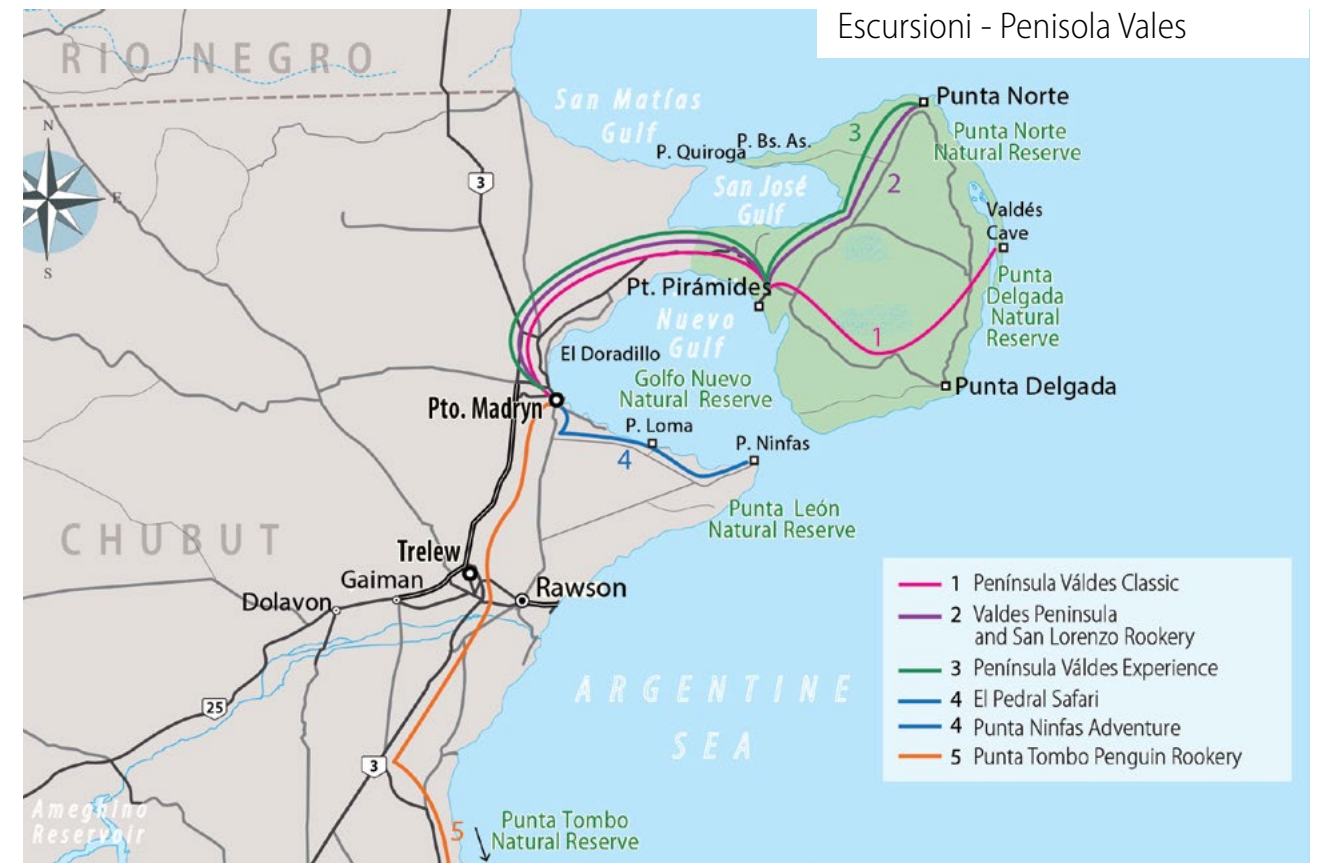


Colonia di Pinguini a San Lorenzo, Chubut

Colonia di Pinguini

Scoprite le Pinguinere della zona. **Punta Tombo:** a sud di Puerto Madryn: si raccomanda di visitarla il giorno dell'arrivo o della partenza per Trelew, sempre che i voli lo permettano. **San Lorenzo:** si trova all'interno della Riserva Península Valdés, il che ci permette di ammirare balene e pinguini nello stesso giorno e nella stessa escursione

durante i mesi da settembre a novembre, **Punta Ninfas:** a solo 70 km da Puerto Madryn, percorrete una delle zone più selvagge e vergini della zona, transitando per sentieri interni dell'Estancia El Pedral. **Stagionalità:** SET-MAR
Opera: giornaliero
Durata: Punta Tombo e Punta Ninfas: 8 ore. San Lorenzo: 12 ore



AN UNMISSABLE EXPERIENCE:
PATAGONIA
/ ARGENTINIAN

EXPERIENCIA IMPERDIBLE:
 PATAGONIA / ARGENTINA



USHUAIA: LAS HAYAS USHUAIA RESORT



EL CALAFATE: GLACIAR PERITO MORENO



EL CALAFATE: MIRADOR DEL LAGO HOTEL



USHUAIA: FARO EL FIN DEL MUNDO



EL CALAFATE: KAU YATUN HOTEL ESTANCIA



PENINSULA VALDES: PUNTA PIRAMIDES

PUERTO MADRYN ESCURSIONI OPZIONALI



Colonia San Lorenzo, Riserva Penisola Valdes, Chubut

Península Valdes Experience

Questo tour si distingue per la varietà e la qualità delle esperienze che offre. Partiamo dall'Estancia di San Lorenzo per fare un trekking attraverso la colonia di pinguini, dove nel bel mezzo della stagione riproduttiva vivono più di 60.000 pinguini di Magellano. Dopo aver gustato il pranzo (non incluso) visiterai Punta Norte, sito di maggiore

probabilità di avvistamento costiero di orche ed elefanti marini, e Puerto Pirámides dove potrai fare l'avvistamento delle balene da settembre a inizio dicembre.
Stagionalità: SET-APR
Opera: giornaliero
Durata: 11/12 ore



Punta Ninfas, Chubut

Punta Ninfas Adventure

A circa 70 km dalla città di Puerto Madryn, si trova Punta Ninfas, una delle zone più incontaminate e vergini della zona. Tutta l'osservazione della fauna selvatica sarà fatta lungo i sentieri interni di Estancia El Pedral, dove si potranno apprezzare: pinguini di Magellano, cormorani, leoni marini ed elefanti marini e

fauna terrestre, come guanachi, choiques e lepri. Durante il tour saranno offerti uno spuntino e qualcosa di dolce al tramonto prima di iniziare il ritorno.
Durata: 8/9 ore
Include: Box Lunch con bibite



Avventura Doradillo, Puerto Madryn, Chubut

Doradillo Adventure

Attività ideale per chi arriva con un volo presto o riparte con un volo tardi. A bordo di Land Rover, in piccoli gruppi di massimo 8 persone per veicolo ci dirigiamo verso la Spiaggia Doradillo a soli 15 km dalla città. Da lì facciamo una passeggiata interpretativa di 1 km e alla fine di nuovo a bordo dei fuoristrada ci spostiamo

verso una spiaggia di pietre dove facciamo un avvistamento costiero e ci godiamo un pranzo o uno spuntino.
Stagionalità: GIU-OTT
Opera: giornaliero. AM/PM
Durata: 3/4 ore
Include: AM: pranzo leggero/ PM: merenda



Snorkelling, Puerto Madryn, Chubut

Snorkelling con leoni marini


Immergersi e fare snorkeling con i leoni marini è una delle esperienze più affascinanti offerte dalle acque trasparenti del Golfo Nuevo, a Puerto Madryn, capitale nazionale delle immersioni. Per fare questo ci avviciniamo a Punta Loma, una colonia di leoni marini, da dove navighiamo verso il punto di immersione. Che si tratti di snorkeling o con attrezzatura propria, godetevi

un'interazione naturale con i leoni marini, un'esperienza straordinaria che offre un contatto diretto con uno dei mammiferi marini più socievoli.
Stagionalità: LUG/DIC
Opera: giornaliero. Con alta marea
Durata: 4 ore
Età minima: 6 anni

Da tenere presente:
 Non richiede conoscenza di nuoto.

Penisola Valdés: Vita Silvestre

5 Giorni / 4 Notti Puerto Madryn / Puerto Pirámides



Colonia San Lorenzo, Riserva Penisola Valdes, Chubut

TBK0218

INCLUDE

- Trasferimenti necessari
- Pernottamenti: 4 notti Pto. Madryn (3) - Pto. Pirámides (1)
- Escursioni: Penisola Valdés Sud - Pinguinera di San Lorenzo - Safari El Pedral
- Pasti: 4 prime colazioni - 1 pranzo
- Entrate necessarie alle Riserve

STAGIONALITÀ: SETTEMBRE - MARZO

Giorno 1 Puerto Madryn.

Arrivo e ricevimento in aeroporto; trasferimento in hotel. Pomeriggio libero.

Giorno 2 Puerto Madryn / Puerto Pirámides. ☺☺

Ci dirigiamo verso la penisola di Valdés, dichiarata Patrimonio Naturale dell'Umanità dall'UNESCO per visitare l'Estancia San Lorenzo, la cui colonia di pinguini è la più grande colonia di pinguini di Magellano del continente. Alla fine, visitiamo Punta Norte dove abbiamo la possibilità di avvistare elefanti marini e Puerto Pirámides da dove viene effettuato l'avvistamento della balena franca australe, durante i mesi di settembre fino all'inizio di dicembre.

Giorno 3 Puerto Pirámides / Puerto Madryn. ☺☺

Al mattino abbiamo tempo libero per goderci questa affascinante città in riva al mare. Visita alla penisola di Valdés, dichiarata Patrimonio Naturale dell'Umanità dall'UNESCO. Il nostro tour continua a Punta Cantor, Caleta Valdés e Centro di Interpretazione e poi si rientra a Puerto Madryn. **Giorno 4 Puerto Madryn. ☺☺** Oggi esploriamo una delle pinguinere meno visitate situata a meno di un'ora dalla città a Punta Ninfas. All'arrivo troviamo un'autentica Estancia della Patagonia,

El Pedral, che servirà come base per intraprendere i sentieri che ci porteranno alla colonia di pinguini. Dopo un pranzo a base del tipico agnello patagonico, avremo un po' di tempo libero prima del rientro. **Giorno 5 Puerto Madryn. ☺☺** All'ora convenuta trasferimento all'aeroporto.

Nota operativa:
Giorno 2: Da metà settembre a dicembre verrà offerta l'escursione **Península Experience.**

PUERTO PIRÁMIDES ESCURSIONI OPZIONALI



Avvistamento al tramonto, Chubut

Avvistamento Sunset

Gli ultimi avvistamenti della giornata si chiamano Sunset, per essere al tramonto. Queste escursioni di avvicinamento alle balene, nella Penisola di Valdes, hanno la particolarità di essere colorate dall'arancione del sole che tramonta, che offre all'esperienza un misticismo diverso dal resto della giornata.

Il punto di partenza è Puerto Piramides ed è senz'altro l'attività ideale per gli amanti della natura e della fotografia.
Stagionalità: SET-MAR
Opera: Giornaliero
Durata: 2 ore di attività. Partenza alle ore 18

Da tenere presente:
Si consiglia pernottare a P. Pirámides.



Kayak a Puerto Pirámides, Chubut

Kayak nel Golfo Nuevo

In questa traversata si parte in kayak da Puerto Piramides verso Bahia Pardelas, una delle spiagge più spettacolari del Golfo Nuovo per la trasparenza delle sue acque. Durante la navigazione si potranno osservare balene, diverse specie di uccelli marini e percorrere un settore di grotte e alte scogliere. Dopo il pranzo nella

spiaggia di Pardelas si rientra a Piramides, in kayak o trekking.
Stagionalità: GIU-DIC
Opera: Giornaliero
Durata: 6 ore
Include: pic-nic con bibite.
Difficoltà: bassa
Distanza: 12 km

Da tenere presente:
Non richiede alcuna esperienza.



Tour in bicicletta, Puerto Pirámides, Chubut

Mountainbike

Partiamo da Puerto Pirámides verso una colonia di leoni marini situati nel mezzo di alcune scogliere e insenature. Da qui si parte verso le grotte attraversando dune gigantesche, passando per il cimitero disperso nelle terre dove abitavano una volta i lavoratori delle Saline della Penisola Valdes. Una volta nelle

grotte, si effettua un trekking verso la zona delle scogliere dove si potranno osservare le balene da giugno a dicembre. D'estate si può fare il bagno nelle piscine naturali.
Opera: Giornaliero
Durata: 2 ore
Difficoltà: BASSA
Distanza: 15 km

Calendario della Fauna Marina

	GEN	FEB	MAR	APR	MAG	GIU	LUG	AGO	SET	OTT	NOV	DIC
Balene					*	*	*	*	*	*	*	
Pinguini	*	*	*						*	*	*	*
Leoni Marini	*	*	*	*	*	*	*	*	*	*	*	*
Elefanti Marini	*	*	*	*	*	*	*	*	*	*	*	*
Orche	*	*	*	*					*	*	*	*
Delfini	*	*	*									*
Delfino Australe	*	*	*	*	*	*	*	*	*	*	*	*
Uccelli	*	*	*	*	*	*	*	*	*	*	*	*

CARTE

Valdés Peninsula Escursioni Opzionali



CARTE

Penisola Valdés: Vita Silvestre



Ushuaia

3 Giorni / 2 Notti



Canoa, Terra del Fuoco

TBK0204

INCLUDE

- Trasferimenti richiesti
- Pernottamento: 2 notti
- Escursioni: Parco Nazionale Tierra del Fuoco
- Pasti: 2 prime colazioni
- Entrate necessarie al Parco Nazionale

Giorno 1 Arrivo e ricevimento. Trasferimento in hotel. Nel caso si arrivasse presto, e se viaggiate da ottobre a marzo non perdetevi l'occasione di conoscere i pinguini Papua nell'Isola

Martillo, dove non solo potremo osservare alcuni esemplari ma anche i loro nidi e capire il loro comportamento e habitat. **Giorno 2** Partenza dalla città verso il Parco Nazionale Terra del Fuoco, uno dei pochi Parchi Nazionali con la costa sul mare in Argentina. Durante il percorso effettueremo alcune soste come Bahia Lapataia dove termina la Ruta Nacional n. 3, Bahia Ensenada dove è possibile osservare Isla Redonda e il Lago Acigami (ex Lago Roca) che si caratterizza per il colore dell'acqua che varia

in funzione delle condizioni meteorologiche. Se desiderate complementare il vostro viaggio alla Fine del Mondo, non perdetevi l'occasione di arrivare al Parco con il Treno della Fine del Mondo, un viaggio nella storia di questo luogo oppure fare una navigazione attraverso il Canale di Beagle e osservare l'immensità del paesaggio. Al termine, rientro in hotel. **Giorno 3** Mattinata libera per godersi un'escursione opzionale. Se il vostro volo di partenza lo consente, fate un trekking alla

Laguna Esmeralda o misurate la vostra adrenalina con un'avventura fuoristrada ai laghi: Escondido e Kahmi (ex Fagnano). Trasferimento in aeroporto.

Nota operativa:

Giorno 1: In caso abbiate deciso opzionalmente la passeggiata con i pinguini, è necessario arrivare prima di mezzogiorno poiché la stessa parte dal molo alle 14:00. **Giorno 2:** Parco Nazionale in regolare opera al mattino. **Giorno 3:** In caso di utilizzo delle opzioni di cui sopra, è necessario un volo dopo le ore 19.

USHUAIA ESCURSIONI OPZIONALI



Treno della Fine del Mondo, Ushuaia, Terra del Fuoco. Cortesia di @visitargentina

Treno della Fine del Mondo

Opzionale al Parco. Percorrete il cammino che facevano i prigionieri dalla città per andare a raccogliere la legna a bordo in un piccolo treno con la locomotiva a vapore e termina nel parco per continuare la visita.

Opera: Giornaliero
Durata: 1 ora

Da tenere presente:
Richiedi le diverse classi disponibili.




Visita della Città, Ushuaia. PH Rogelio Espinosa

Visita della città

Vi proponiamo la visita di una delle città più meridionali del mondo, a bordo di un autobus a due piani. Per conoscere la città, avremo diverse fermate per godere di splendide viste sul canale di Beagle, e della città con la catena montuosa e il ghiacciaio sullo sfondo.

Temporada: OTT-APR in regolare
Opera: Giornaliero
Durata: 1 ora



Canale di Beagle, Ushuaia, Terra del Fuoco

Navigazione Beagle

Un classico di Ushuaia che permette di navigare nelle acque del Canale di Beagle e ottenere una vista eccellente della città, di una colonia di leoni marini e del Faro Les Eclairieurs, una cartolina unica.

Opera: giornaliero AM / PM
Durata: 2.30 ore

Da tenere presente: Consultare per la discesa sull'Isola Bridges



Lago Escondido, Terra del Fuoco

Lago Escondido & Fagnano

A seconda del periodo dell'anno, conosci il lago Escondido, un piccolo lago di origine glaciale in una profonda valle di montagne e foreste, e il lago Fagnano chiamato anche Khami, condiviso con il Cile e il più grande dell'isola Terra del Fuoco.

Opera: giornaliero
Durata: 8 ore



Baia Tunel, Ushuaia, Terra del Fuoco

Biking Bahia Túnel

Si tratta di un'escursione prettamente in Mountain Bike nella zona di Estancia Túnel, uno dei percorsi di trekking più importanti al di fuori del Parco Nazionale. Partiamo da Ushuaia per l'Estancia e lungo la strada faremo delle soste per conoscere la flora e la fauna del luogo. Una volta nell'estancia, oltre a conoscere la

storia del luogo, costeggeremo la costa per raggiungere la Riserva Naturale di Playa Larga, dove potremo apprezzare gli incredibili "alberi bandiera" che mostrano il costante lavoro dei venti contro la montagna.

Stagione: OTT- APR
Durata: 4/5 ore
Difficoltà: Media
Distanza percorsa: 26 km
Altitudine: 329 metri



Desdemona, Cabo San Pablo, Terra del Fuoco

Cabo San Pablo ed Estancia Rolito

Esplorate una Terra del Fuoco poco conosciuta. Prendiamo la Ruta 3 e poi una strada di estancias patagoniche che ci porta fino alla Estancia Rolito, un'incantevole casa di campo dove condividiamo uno snack accompagnato dalla storia dei suoi abitanti. Il viaggio continua verso il Faro San Pablo da dove osserviamo il Desdemona, una

nave incagliata nelle coste del Mare Argentino. In mezzo a questo paesaggio ci godiamo un pranzo nella casa di un pescatore della zona. **Stagionalità:** OCT- APR (metà)
Opera: LUN-SAB
Durata: 10 ore
Include: Snack e pranzo



Colonia di Pinguini Isola Martillo, Ushuaia

Beagle con Pingüinera

Navighiamo per il Canale di Beagle passando per l'Isola dei Leoni Marini, degli Uccelli ed il Faro Les Eclaireurs. Continuiamo fino all'Isola Martillo dove si effettuerà un avvistamento di pinguini Magellanici e Papua. Durante il rientro, navighiamo vicino alla costa osservando la flora e fauna locale e apprezziamo la Estancia

Tunel e Remolino, dove si trova uno scafo semisommerso della Nave a Vapore Monte Sarmiento.
Stagionalità: metà OTT- MAR.
Opera: Giornaliero AM/PM
Durata: 5 ore

Da tenere presente:
 Non include lo sbarco all'Isola Martillo. La stagionalità può subire modifiche in funzione della presenza dei pinguini.



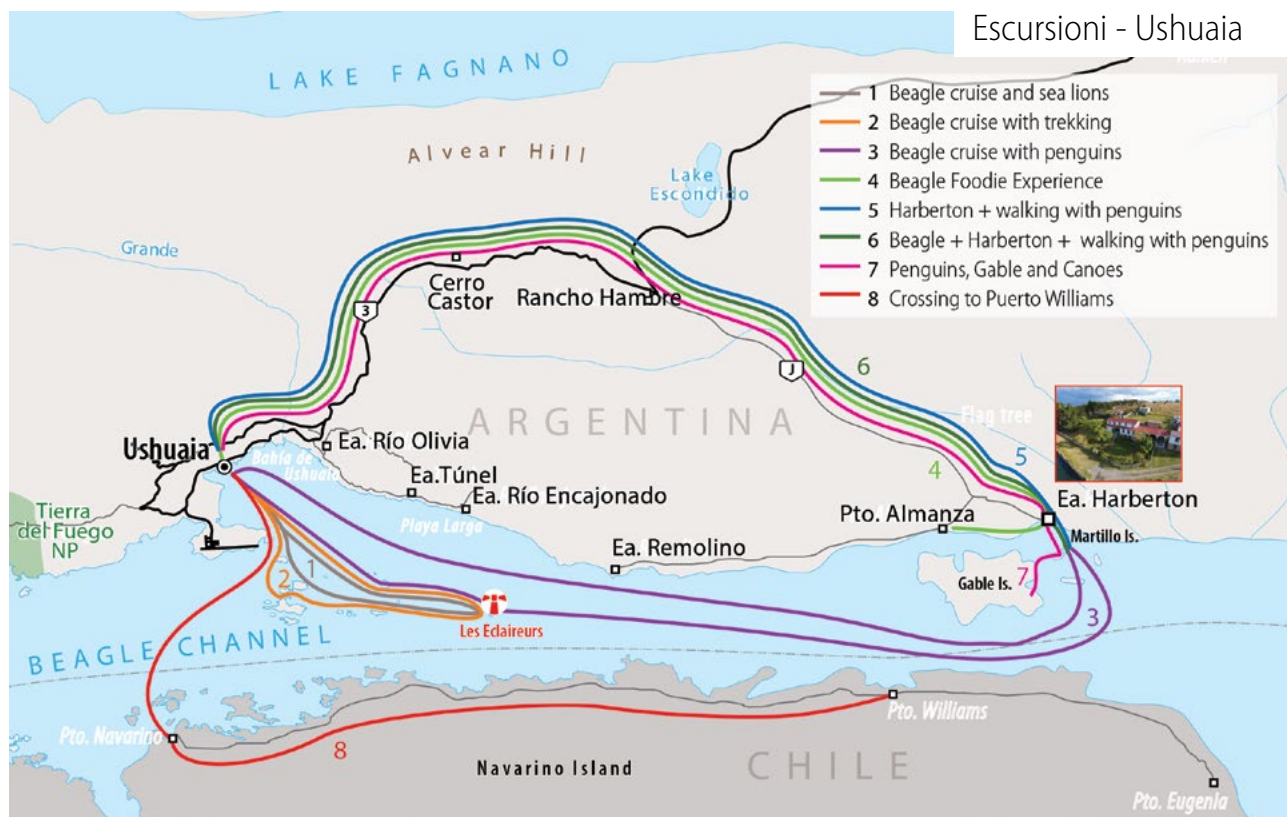
Colonia di Pinguini Isola Martillo, Ushuaia

Harberton + Camminata con i Pinguini

Partenza per terra da Ushuaia verso la Estancia Harberton. Si visitano alcuni dei vecchi edifici dell'estancia, e poi ci imbarchiamo in gommone per raggiungere l'isola Martillo, dove vive una colonia di pinguini. Dopo aver camminato un'ora tra di loro e i loro nidi, facciamo ritorno in città per la misma strada.

Stagionalità: OTT- MAR
Opera: giornaliero PM.
Durata: 7 ore

Da tenere presente:
 L'Estancia Harberton rimane chiusa il martedì.
 Da luglio a settembre, fatta salva la presenza di pinguini, la versione invernale opera con una passeggiata di 30 minuti e nessuna visita all'Estancia Harberton.



Canos & Isola Gable, Terra del Fuoco

Pinguini, Gable e Canoe

Partiamo da Ushuaia e dopo aver preso un percorso secondario, arriviamo al fiume Lashifashaj, dove iniziamo i preparativi per pagaiare in canoe gonfiabili lungo il fiume e il Canale di Beagle. Una volta terminata la pagaia, raggiungeremo l'Estancia Harberton, da dove prenderemo un'arca a motore in direzione dell'isola Martillo, per avvistare i pinguini che ci abitano. La navigazione prosegue fino all'isola

Gable dove scendiamo e pranziamo per poi fare una passeggiata prima del rientro a Ushuaia.
Stagionalità: metà OTT- MAR.
Opera: LUN/MER/VEN/SAB
Durata: 10 ore - **Difficoltà:** media
Pasti: pranzo
Età minima: 5 anni

Da tenere presente:
 se non desiderate pagaiare, si può sostituire con una visita all'Estancia Harberton.



Pinguini, Isola Martillo, Terra del Fuoco

Harberton + Pinguini + Trek

Lasciamo Ushuaia per raggiungere l'Estancia Harberton, dove siamo accolti calorosamente per visitare lo stabilimento, imparando a conoscere la sua storia e la sua attività con la lana. Da lì a bordo di un gommone, andiamo fino all'isola Martillo per visitare un'enorme colonia di pinguini di Magellano e Papua. Tornati all'estancia, andiamo a Bahía Cambaceres, dove pranziamo, e poi

facciamo una passeggiata lungo la costa del fiume Lasifashaj fino a una cascata agitata, prodotta dalla strettoia della valle del fiume. Al termine rientriamo in città.
Stagionalità: NOV-MAR
Opera: Solo in privato
Durata: 10 ore

Da tenere presente:
 La Estancia Harberton rimane chiusa il martedì.




Puerto Almanza, Terra del Fuoco

Esperienza foodie nel Beagle

Partiamo da Ushuaia in direzione di Puerto Almanza, passando per Laguna Victoria, Bahía Brown e i famosi alberi bandiera, caratteristica data dai venti di sud-ovest della zona. Una volta arrivati a Puerto Almanza, il porto peschereccio più meridionale dell'Argentina, accediamo alla casa di una delle pescatrici più riconosciute in questa zona e l'unico capitano donna del Canale di Beagle, che ci aspetta,

per cucinare passo dopo passo e assaggiare tutti i piatti del fantastico Canale di Beagle. Un'esperienza gastronomica indimenticabile.
Stagionalità: NOV-MAR
Opera: LUN - SAB
Durata: 8 ore
Include: Pranzo

Da tenere presente:
 Capacità massima della casa 6 persone.




Paso Garibaldi, Ushuaia, Terra del Fuoco

Laghi 4 x4

Lasciamo la città, dirigendoci verso il nord dell'isola e mentre avanziamo, osserviamo impressionanti valli glaciali, foreste e torbiere. A poco a poco guadagniamo quota fino a raggiungere il Passo Garibaldi da dove godiamo di una vista sul lago Escondido. Pochi chilometri dopo inizia l'avventura e raggiungiamo la costa del lago Fagnano e dopo averla contemplata intraprendiamo la gita

verso un rifugio dove ci aspetta un pranzo al sacco. Una volta terminato, iniziamo il rientro in città.
Opera: Giornaliero
Durata: 8/9 ore
Include: Pranzo



Lago Acigami, Ushuaia, Terra del Fuoco

Parco Nazionale con cena

A soli 10 chilometri dalla città di Ushuaia troviamo un tesoro naturale di incalcolabile valore. La proposta è pensata per offrire ai viaggiatori un'esperienza completa, dall'esplorazione dei paesaggi al legame con la natura e la storia del luogo, offrendo la possibilità di sfruttare al meglio la luce del giorno. Al tramonto, andremo in un'accogliente struttura con vista

sul Cerro Cónдор dove ci godremo una deliziosa cena condividendo il calare del sole a lume di candela e trascorreremo il momento con una piacevole conversazione.
Stagione: MED OTT-APR
Durata: 5 ore
Include: Cena
Età minima: 7 anni



P.N. Terra del Fuoco, Ushuaia, Terra del Fuoco

Parco Nazionale, Trekking e Canoe

Partiamo verso il Parco Nazionale Tierra del Fuego e una volta arrivati osserveremo le attrazioni più rilevanti grazie ad un trekking per il sentiero lungo la costa. Arrivando al Lago Acigami pranziamo per poi, a seguito di una spiegazione tecnica, iniziare una pagaia con le canoe sui fiumi Lapataia e Ovando, arrivando alla Bahía Lapataia. Senza dubbio il modo migliore per esplorare il Parco.

Opera: DOM- VEN
Durata: 8 ore
Include: Pranzo
Difficoltà: media (trekking)/ bassa (canoa)
Camminata: 3.30 ore
Distanza: 7 km di trekking
Dislivello: 170 mts
Età minima: 5 anni

Da tenere presente:
 Da giugno a settembre con modifiche.



Elicottero, Ushuaia, Terra del Fuoco. Cortesia dell'Istituto di Turismo Terra del Fuoco

Sorvolo di Ushuaia

Sorvolare Ushuaia è un invito a vivere un'esperienza adrenalinica. Nell'aeroporto di Ushuaia, dopo una breve spiegazione sulla sicurezza, si decolla verso ovest per ammirare il Canale di Beagle ed il Monte Susana, viriamo a destra con rotta a est per goderci la città di Ushuaia, la Cordigliera delle Ande, il Ghiacciaio Martial, i monti Cinco Hermanos e l'emblematico Monte

Olivia. Sorvoliamo il centro città con i suoi edifici caratteristici come il Presidio, la Casa del Governo e la zona portuale per poi rientrare in aeroporto.
Opera: giornaliero
Durata: 7 minuti di volo

Da tenere presente:
 Consultare altri itinerari



Visita notturna della città, Ushuaia, Terra del Fuoco

Visita Città notturna

Ushuaia vive tra le montagne e il Canale di Beagle. Le serate in estate sembrano infinite, e mentre il sole tramonta, la città è incorniciata in uno splendido ambiente naturale che ne esalta ulteriormente la bellezza. Questo è il momento ideale per incoraggiarti ad esplorarla a piedi, rivivendo la sua storia passeggiando per i quartieri più antichi, raggiungendo

i punti panoramici più attraenti. Quindi continuiamo attraverso i quartieri alti e finiamo in un locale particolare, dove ci godremo una cena con un menu appositamente progettato con prodotti locali godendoci un'esperienza gastronomica completa e originale.
Opera: giornaliero
Durata: 5 ore
Include: Cena



Ghiacciaio Martial, Ushuaia, Terra del Fuoco

Trekking Martial

Il ghiacciaio Martial, un'icona di Ushuaia e punto di vista panoramico, offre una sfida sulla neve. Questa escursione di mezza giornata permette di conquistare l'altitudine e di vivere uno dei luoghi più magici ed emblematici della città.

Durante la salita con le ciaspole e le racchette ogni passo vi porterà a scoprire panorami sempre più straordinari.

Dopo il pranzo, l'escursione finirà con una breve camminata fino ad arrivare alla Base Marial per iniziare il viaggio di rientro in hotel.

Stagionalità: LUG-SET
Opera: giornaliero
Durata: 5 ore
Include: pranzo



Trekking Laguna Esmeralda, Terra del Fuoco

Laguna Esmeralda

Si tratta di un'escursione attiva, per chi ama camminare e stare all'aria aperta a contatto con la natura. È anche una grande opportunità per conoscere il meraviglioso colore della Laguna Esmeralda e l'impatto ambientale generato dall'introduzione di una specie esotica: il castoro. L'escursione non presenta molte difficoltà, ma a seconda delle condizioni meteorologiche la valle di Tierra

Mayor, che viene attraversata a piedi, può essere molto umida e rendere difficile l'avanzamento. Una volta arrivati alla Laguna, pranzate e poi iniziate il ritorno.

Opera: giornaliero. AM/PM
Durata: 7/8 ore
Difficoltà: media
Distanza: 9 km
Dislivello: 180 mt.
Età minima: 12 anni



Laguna Turquesa, Terra del Fuoco

Laguna Turquesa e Monte Carabajal

Questa camminata ci porta ad uno dei luoghi meno visitati di Ushuaia. Partiamo dall'hotel verso la Valle Tierra Mayor da dove iniziamo un'intensa camminata e dopo un'ora di strada iniziamo a goderci le viste incredibili della zona. Oltre alla piccola laguna Turquesa continuando lungo un percorso roccioso arriviamo alla cima del Monte Carabajal dove ci godiamo il

pranzo per poi riprendere le forze e intraprendere il ritorno fino al punto iniziale.

Stagionalità: NOV-APR
Opera: giornaliero
Durata: 7 ore
Include: pic nic
Difficoltà: medio
Camminata: 5 ore
Distanza: 8,5 km
Dislivello: 650 mt.
Età minima: 12 anni



Ghiacciaio Vinciguerra, Terra del Fuoco

Trekking al Ghiacciaio Vinciguerra e Laguna de los Témpanos

Dai dintorni di Ushuaia, ci avventuriamo lungo un sentiero che ci porterà alla maestosità del ghiacciaio Vinciguerra. Durante la nostra escursione attraversiamo la valle di Andorra, un sito Ramsar, riconosciuto come zona umida di rilevanza internazionale. La nostra marcia continua e all'arrivo ci godiamo la vista dei ghiacciai circostanti e della laguna, tinta di un

verde intenso. Alla fine del pranzo ci avviciniamo ai piedi del ghiacciaio, dove possiamo sperimentare uno stretto contatto con questa imponente massa di ghiaccio.

Stagione: NOV-MAR
Opera: Tutti i giorni
Durata: 9 ore - **Include:** Picnic
Difficoltà: alta - **Escursione:** 7 ore
Distanza: 16 km - **Dislivello:** 750 mt.
Età minima: 12 anni"

El Calafate

4 Giorni / 3 Notti



Ghiacciaio Spegazzini, P.N. Los Glaciares, Santa Cruz

TBK0202

INCLUDE

- Trasferimenti necessari
- Pernottamento: 3 notti
- Escursioni: Visita al Ghiacciaio Perito Moreno
- Pasti: 3 prime colazioni
- Entrate necessarie al Parco Nazionale

Giorno 1 Arrivo e ricevimento in aeroporto. Trasferimento in hotel. Se disponete di tempo libero non perdetevi l'opportunità di visitare il Glaciarium, un museo dedicato alla glaciologia o fare

qualche attività che ti permetta di conoscere la steppa mentre ti godi il pranzo o la cena.

Giorno 2 Partenza dall'hotel verso il Ghiacciaio Perito Moreno, situato nel Parco Nazionale Los Glaciares e dichiarato Patrimonio Naturale dell'Umanità dall'UNESCO. Il ghiacciaio è un impressionante fiume di ghiaccio con una superficie di 257 km quadrati, e con un'altezza della sua parete frontale che oscilla tra i 50 e 60 metri sul livello del lago. Questo fiume ghiacciato scende dal campo di ghiaccio continentale

e, durante il suo lento avanzare, provoca distacchi che rendono questo ghiacciaio una meraviglia in costante movimento. La visita si può complementare (opzionalmente) con una navigazione di un'ora per i suoi bracci, permettendo così dal livello dell'acqua una visuale diversa del fronte del ghiacciaio, e una migliore percezione dell'altezza delle sue cime e torri. Tempo per il pranzo (non incluso). Nel pomeriggio rientro in hotel.

Giorno 3 Giornata a disposizione, ideale per navigare

sul lago Argentino o godere di attività che vi permetteranno di scoprire paesaggi unici.

Giorno 4 All'ora convenuta, trasferimento in aeroporto.

Da tenere presente
Se lo desiderate, la visita al ghiacciaio Perito Moreno si può sostituire, a costo extra, con un hiking sul ghiacciaio. Per favore consultate le restrizioni e l'età permessa per questa attività.

EL CALAFATE ESCURSIONI OPZIONALI



Moreno Spirit, P.N. Los Glaciares, Santa Cruz

Dall'acqua

Sia che navigiate lungo il Brazo Rico per ammirare la parete sud del ghiacciaio o dal Canal de los Tempanos per ammirare la facciata nord, questo opzionale all'escursione del Perito Moreno permette di ammirare una prospettiva diversa del ghiacciaio.

Opera: Giornaliero
Durata: 1 ora



Museo Glaciarium, El Calafate, Santa Cruz

Glaciarium

Si visita vicino alla città il Museo del Ghiaccio Glaciarium, un moderno centro dedicato al ghiaccio patagonico ed ai suoi ghiacciai oltre ad essere uno dei pochi centri d'interpretazione glaciologica nel mondo.

Opera: Giornaliero
Durata: 2 ore



El Chalten, Santa Cruz

El Chalten

Partenza per la capitale nazionale del trekking, distante circa 3 ore da El Calafate. All'arrivo abbiamo tempo per camminare lungo alcuni dei sentieri autoguidati o fare una navigazione nel Lago del Desierto.

Stagionalità: OTT-APR
Opera: Giornaliero
Durata: 12/13 ore

Da tenere presente:
Consultare attività disponibili



P.N. Torres del Paine, Cile

Parco Nazionale Torres del Paine

Scopri il Parco Nazionale Torres del Paine (Chile), considerato una delle otto meraviglie del mondo e una delle più belle per la sua curiosa e unica conformazione di montagne, ghiacciai, laghi, cascate, flora e fauna

Stagionalità: SET-APR
Opera: giornaliero. APR-SET opera LUN/MER/VEN
Durata: 13/14 ore
Include: Pranzo al sacco



Calafate Sotto le Stelle, El Calafate, Santa Cruz

Calafate sotto le stelle

A meno di 1 ora da El Calafate avrai la possibilità di scoprire il cielo di El Calafate osservando stelle, la via lattea e i satelliti in compagnia di un esperto astronomo. L'attività si svolge presso l'Estancia Tierras Patagónicas dove dopo un breve tour, potrete gustare una cena a buffet e poi iniziare l'attività di astroturismo. Iniziamo con una proiezione e poi osserviamo

il cielo attraverso l'uso di un telescopio ed eseguiamo la fotografia notturna, l'astrofotografia. Al termine si rientra.

Stagionalità: OTT-APR
Opera: giornaliero
Durata: 4 ore - **Include:** Cena

Da tenere presente: in caso di pioggia, l'attività è soggetta a cancellazione.



Nativo Experience di sera, El Calafate, Santa Cruz

Nativo Experience

Ideale per il giorno di arrivo o partenza. Un'escursione con un approccio antropologico, facendo un percorso nel tempo sul passaggio dell'uomo per queste terre e riscoprendo storie delle prime spedizioni che si avventurarono nell'ignoto. L'escursione si focalizza nei primi contatti degli esploratori con i

nativi, per poi addentrarci nel mondo Tehuelche. Sulle rive del lago si trovano le grotte dove migliaia di anni fa questa cultura lasciò le sue impronte nella roccia e che oggi ci permettono di interpretarle a bordo di 4x4.

Opera: giornaliero AM/PM
Durata: 3 ore
Include: pranzo o cena



Cerro Negro, P.N. Los Glaciares, Santa Cruz

Mayo Spirit Trek

Navigazione che ci permette di navigare in una zona poco esplorata del Parco Nazionale Los Glaciares. Una volta usciti dal porto, passiamo Punta Bandera ed entriamo a Seno Mayo per fare due sbarchi. Faremo una camminata interpretativa attraverso la foresta andina patagonica a Bahia Toro e Cerro Negro per osservare il ghiacciaio Negro. Al termine, torniamo alla

barca per raggiungere la nostra ultima fermata, Puerto Moreno per percorrere le passerelle e osservare il ghiacciaio dai diversi balconi.
Stagionalità: SEP-APR
Opera: Giornaliero
Durata: 10 ore

Da tenere presente:
 Portarsi box lunch

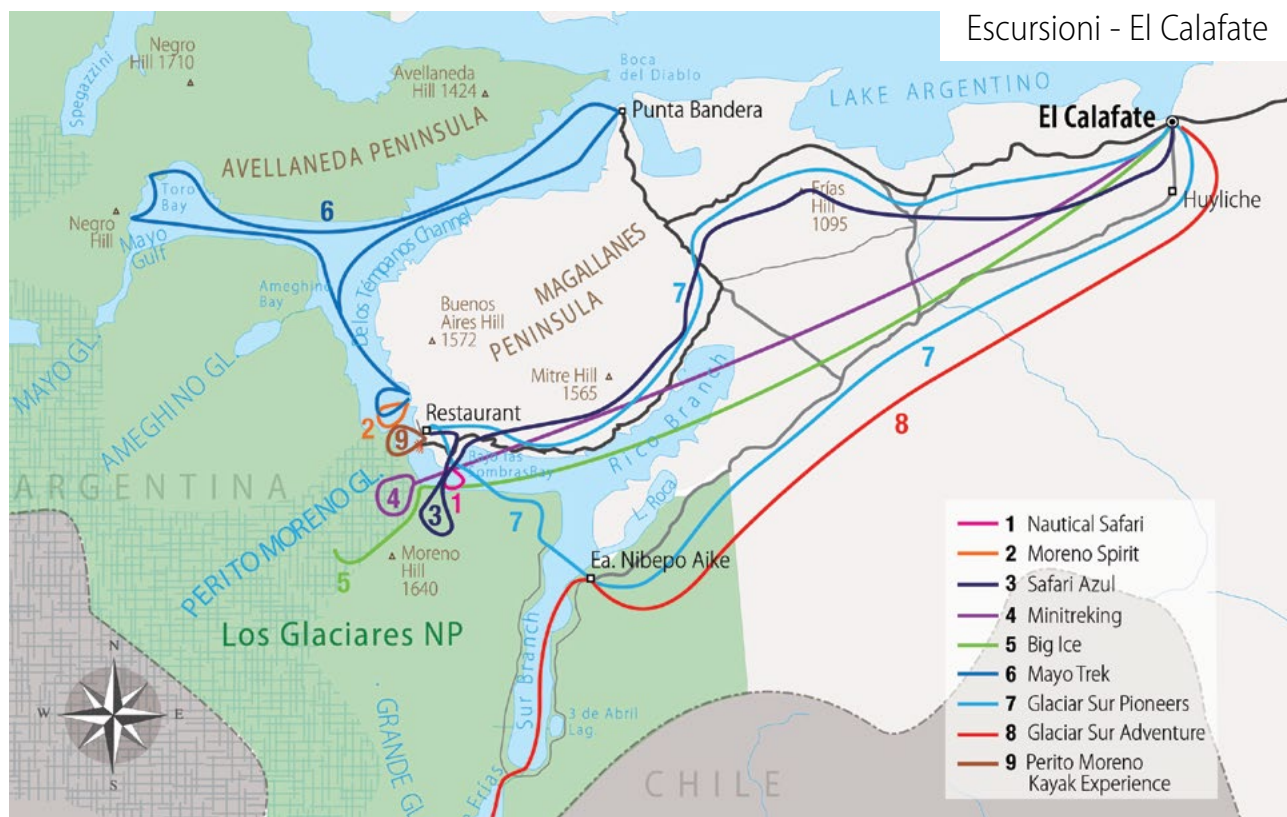


Ghiacciaio Perito Moreno, P.N. Los Glaciares, Santa Cruz

Ghiacciaio Sur Pioneros

Partenza verso il Lago Roca lungo un percorso di estancias. Arriviamo ad una di queste, Nibepo Aike, dove facciamo un giro per poi degustare il tipico agnello patagonico. Al termine ci imbarchiamo per navigare il Brazo Rico fino alla spiaggia "Las Monedas" e camminiamo fino ad un belvedere sull'imponente Ghiacciaio Perito Moreno. Attraversiamo il Brazo Rico

fino alla Bahia Bajo de las Sombras e da qui ci trasferiamo alle passerelle dove restiamo in solitudine ammirando il ghiacciaio. Nel tardo pomeriggio rientro in città.
Stagionalità: OCT-MAY
Opera: Giornaliero
Durata: 10 ore
Include: Pranzo



Safari Azzurro, P.N. Los Glaciares, Santa Cruz

Safari Azzurro

Un'opzione per coloro che sognano di avvicinarsi al ghiaccio del ghiacciaio. Il tour ci porta al Parco Nazionale Los Glaciares per fare una navigazione che ci permette di attraversare il Brazo Rico. Dopo lo sbarco sulla costa opposta iniziamo un'escursione verso la parete sud del ghiacciaio. Una volta vicino al ghiaccio sarà il momento di godersi le

varie tonalità blu, bianche e le sue forme stravaganti. Alla fine torniamo al porto e proseguiamo per le passerelle, da dove avremo il tempo di ammirarlo da una prospettiva diversa.
Stagionalità: LUG- MAG
Opera: Giornaliero
Durata: 8 ore
Età richiesta: 6 - 70 anni



Minitrekking, P.N. Los Glaciares

Minitrekking

Dalla Baia Bajo de las Sombras attraversiamo il Brazo Rico per arrivare alla parete sud del ghiacciaio Perito Moreno. Da qui camminiamo per la costa del lago fino dove indossiamo i ramponi e riceviamo le istruzioni per salire sul ghiaccio ed apprezzare una varietà di formazioni come crepe, seracchi, pozzi e piccole lagune, ecc. Al termine visitiamo

le passerelle per ammirare una prospettiva diversa del ghiacciaio.
Stagionalità: MED LUG-MAG
Opera: giornaliero
Durata: 10 ore
Difficoltà: bassa-media
Camminata: 3 ore, 1.15 ore sul ghiaccio
Età richiesta: 8 - 65 anni

Da tenere presente:
 Portarsi box lunch e consultare le restrizioni



Big Ice trek, P.N. Los Glaciares, Santa Cruz

Big Ice

Se cercate un trekking più esigente, questa è l'opzione giusta. Dalla cramponera, iniziamo una camminata sulla morena sud del ghiacciaio e dopo un'ora arriviamo ad un belvedere dove indossiamo i ramponi e l'attrezzatura necessaria e accediamo al ghiaccio. Durante la camminata osserviamo lagune, crepe, saracchi, pozzi, grotte e ci sentiamo come se fossimo al

centro del ghiacciaio. Prima del rientro, pranziamo sul ghiaccio.
Stagionalità: MED SET-MAR
Opera: giornaliero
Durata: 12 ore
Difficoltà: Alta
Camminata: 7 ore, 3 ore sul ghiaccio
Età richiesta: 18 - 50 anni

Da tenere presente:
 Portarsi box lunch e consultare le restrizioni



Kayak Experience, P.N. Los Glaciares, Santa Cruz

Perito Moreno Kayak Experience

Vivere il Perito Moreno da un kayak offre una prospettiva completamente differente. Iniziamo nella base operativa dove indossiamo l'attrezzatura necessaria e ascoltiamo le regole sulla sicurezza. Una volta pronti saliamo sui kayak nella Playa de los Témpanos, e pagaiando fino al fronte del ghiacciaio, ci avviciniamo a circa 600 metri di distanza. Al termine,

rientriamo alla base, pranziamo e ritorniamo in città.
Stagionalità: Tutto l'anno eccetto giugno e luglio
Opera: Giornaliero
Durata: 9 ore
Include: Pic nic
Difficoltà: media. Non richiede esperienza
Kayak: 1.30 ore
Passeggiata in kayak: Varia in base alle condizioni climatiche
Età minima: 14 anni



Ghiacciaio Spegazzini, P.N. Los Glaciares, Santa Cruz

Tutto Ghiacciai

Dal porto di Punta Bandera, iniziamo a navigare lungo il braccio nord del Lago Argentino e il canale di Upsala per navigare tra i grandi iceberg che si staccano dal fronte del ghiacciaio Upsala. Poi entriamo nel canale Spegazzini dove osserviamo il ghiacciaio Seco, il fronte del ghiacciaio Spegazzini, i ghiacciai Heim Sur e Peineta. Alla base Spegazzini, sbarchiamo per

camminare lungo un sentiero e osservare la baia Los Glaciares. Abbiamo tempo per pranzare (non incluso) e poi iniziamo il rientro.

Opera: Giornaliero. MAG-GIU consultare
Durata: 9 ore

Da tenere presente:
Osservazione del ghiacciaio
Upsala soggetta alle condizioni meteorologiche



Belvedere Ghiacciaio Upsala, Estancia Cristina, Santa Cruz

Estancia Cristina Discovery

Navighiamo lungo il Lago Argentino, per raggiungere Estancia Cristina. Al momento dello sbarco, viaggeremo attraverso i paesaggi della Patagonia in 4x4 fino a raggiungere un sito privilegiato: il punto panoramico del ghiacciaio Upsala e il campo di ghiaccio della Patagonia meridionale. Dopo una breve passeggiata su un terreno

di erosione glaciale, arriviamo al belvedere, dove la vista non può che essere definita unica e sorprendente. Tornati al centro dell'estancia, visitiamo il Museo Costumbrista, dove conosciamo la storia dell'estancia e dove ci godremo il pranzo.
Stagionalità: OTT-APR
Opera: giornaliero
Durata: 11 ore
Include: pranzo



Canyon dei Fossili, Estancia Cristina, Santa Cruz

Estancia Cristina Trekking

Navighiamo sul Lago Argentino fino a raggiungere l'Estancia Cristina. All'arrivo ci aspetta una guida esperta, e in piccoli gruppi ci dirigiamo in 4x4 al monte Feruglio. Dopo aver salito 9,5 km, inizia la camminata di 4:30 ore, con il Lago Guillermo che ci osserva ad ogni passo. Il punto panoramico del ghiacciaio Upsala ci aspetta per meravigliarci e

lasciare il posto a sentieri erosi che rivelano fossili marini. Durante la nostra escursione, ci fermiamo per ricaricarci e goderci il pranzo.

Stagione: OTT-APR
Opera: giornaliero
Durata: 11 ore
Include: Pranzo al sacco
Difficoltà: alta
Distanza: 12 km
Dislivello: 370 mt.



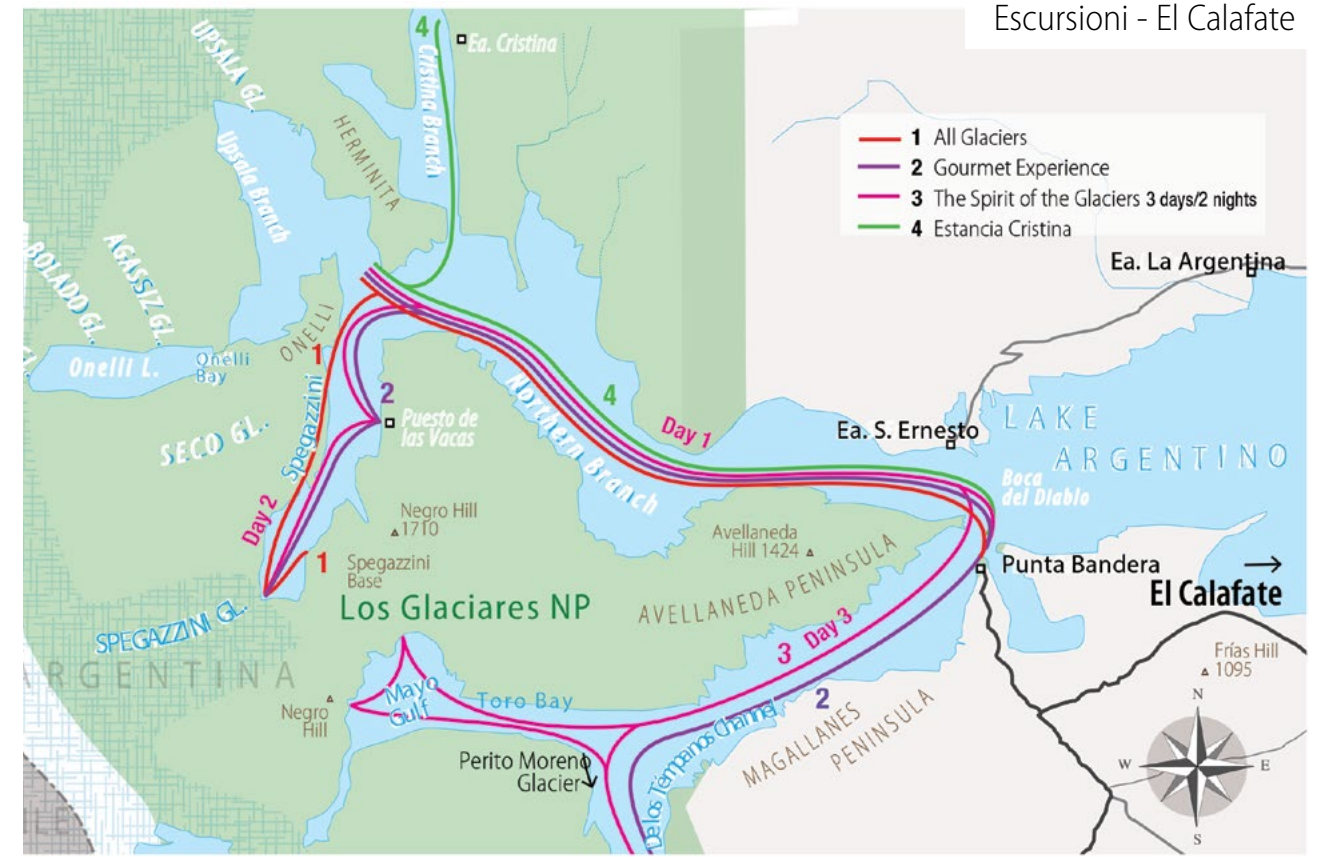
Glaciers Gourmet, P.N. Los Glaciares, Santa Cruz

Ghiacciai Gourmet

Partenza da Puerto Banderas in direzione del Ghiacciaio Upsala, e che potremo avvistare se le condizioni climatiche lo permetteranno. Si continua per il Canal Spegazzini e nel Puesto de las Vacas sbarcheremo per effettuare una breve camminata. Risaliti a bordo ci dirigiamo verso la parete del ghiacciaio Spegazzini ed immersi in questo paesaggio consumeremo il pranzo

per poi ammirare la parete nord del Ghiacciaio Perito Moreno e finalmente rientrare a Puerto Banderas.
Opera: Giornaliero. MAG-SET Consultare i giorni di operatività
Durata: 10 ore
Include: pranzo il sacco

Da tenere presente:
L'imbarcazione possiede un settore Premium per 18 posti



Escursioni - El Calafate



Kayack, El Calafate, Santa Cruz

Kayak nella Baia

Questa è un'attività ideale per il giorno di arrivo o di partenza. L'attività si effettua nella Baia Redonda, nella costa del Lago Argentino della città, utilizzando kayak doppi. I passeggeri ricevono una spiegazione introduttiva per poi salire a bordo dei kayak e così effettuare una navigazione che permette di osservare baie,

conoscere la geografia della zona, le caratteristiche dei paesaggi, la flora e fauna, e la storia degli abitanti e del kayak.
Stagionalità: OTT-APR
Opera: Giornaliero. Mattino/Pomeriggio.
Durata: 3 ore
Difficoltà: Bassa



Canyon Experience, El Calafate, Santa Cruz

Cañadón Experience

Un trekking di media difficoltà che ci permette di attraversare il letto del ruscello Calafate, fino a raggiungere La Sección di Estancia 25 de Mayo. Pochi chilometri dopo la partenza, arriviamo al punto in cui iniziamo una camminata che ci permetterà di vedere molti uccelli, flora caratteristica della steppa e formazioni geologiche. Quando raggiungiamo La Sección, ci

godiamo il pranzo e poi torniamo a El Calafate.
Stagionalità: MED NOV-APR
Opera: Giornaliero AM
Durata: 5 ore
Include: Pranzo
Difficoltà: Media
Distanza: 7 km (3 ore)
Dislivello: 400 metri
Età minima: 12 anni



Safari Bike Experience, El Calafate, Santa Cruz

Safari Bike Tour

Lasciamo El Calafate in veicoli fuoristrada fino alla sezione Estancia 25 de Mayo, dove ci aspettano le biciclette da MTB e dopo il discorso tecnico, partiamo per un'avventura che ci permetterà di vedere una grande varietà di fauna e raggiungere un chenque (antico luogo di sepoltura Tehuelche) dove possiamo contemplare l'immensità patagonica. Sulla via

del ritorno La Sección, ci godiamo il pranzo.
Stagionalità: MED NOV-APR
Opera: giornaliero AM
Durata: 5 ore
Include: Pranzo
Difficoltà: Alta 16 km in bicicletta (2 ore)
Dislivello: 200 metri
Età minima: 12 anni

Da tenere presente:
 si cancella in caso di pioggia.



Cavalcata Experience, El Calafate, Santa Cruz

Esperienza a cavallo

Questo viaggio attraverso la Riserva Naturale Estancia 25 de Mayo ci permetterà di vivere l'intensità delle terre patagoniche scoprendo canyon, ruscelli e storie dei gauchos di questi luoghi. Dopo un breve colloquio tecnico e dotati dell'attrezzatura necessaria, inizieremo la cavalcata. Il percorso attraversa ruscelli e formazioni geologiche che evidenziano il

trascorrere di milioni di anni fino a raggiungere la Cueva del Arroyo, dove ci godiamo il pranzo, per poi iniziare il ritorno.
Stagione: NOV-APR
Opera: giornaliero AM
Durata: 4 ore
Include: Pranzo
Difficoltà: Media
Distanza: 12 km
Età minima: 12 anni



Valle dei Ghiacciai, P.N. Los Glaciares, Santa Cruz

Ghiacciaio Sur Aventura

Ci dirigiamo verso la Estancia Nibepo Aike e in prossimità di questa ci imbarchiamo per navigare lungo il Brazo Sur del lago fino all'estremo sud dove sbarchiamo ed entriamo in una zona poco esplorata. Camminiamo fino al Lago Frias e a bordo di zodiacs lo attraversiamo per poi iniziare un trekking verso una valle che ci porta fino all'anfiteatro

dei ghiacciai. Pranzo e rientro per lo stesso percorso.
Stagionalità: OTT-APR
Opera: MAR/GIO/DOM
Durata: 11 ore
Pasti: Box lunch
Difficoltà: Media
Camminata: 6 ore
Distanza: 14 km di trekking
Età richiesta: 14 - 60 anni



Passeggiate a Cavallo La Estela, Santa Cruz

Cavalcata La Estela

Partiamo di mattina e lungo la strada ci fermiamo a Paraje La Leona, dove ci godiamo un caffè e poi proseguiamo per l'Estancia. Da lì iniziamo il giro attraverso i campi dell'Estancia e la costa del lago Viedma fino a raggiungere il rifugio Yatén. Durante il tour potremo apprezzare in lontananza (e in una giornata limpida) l'imponente cartolina del Monte

Fitz Roy e del Cerro Torre; la flora e la fauna della steppa ci stupiranno in ogni momento. Nel rifugio ci godremo un pranzo, e poi riprenderemo la via del ritorno.
Stagione: OTT-APR
Opera: giornaliero
Durata: 10 ore
Include: pranzo e spuntini
Difficoltà: media-bassa
Distanza: 5 km - Età richiesta: 8 anni



La Leona trekking, El Calafate, Santa Cruz

Trekking a La Leona

Un'escursione rivolta a tutte le persone che amano l'avventura, desiderose di scoprire nuovi luoghi. Partenza da El Calafate, lungo la mitica Ruta 40 fino al Paraje de La Leona, sito storico. Da lì continuiamo a seguire la sponda meridionale del lago Viedma, fino a raggiungere il pendio del Cerro Los Hornos (Estancia Santa Teresita) per camminare attraverso la foresta e

sperimentare ciò che la Patagonia era 150 milioni di anni fa. A metà del tour ci fermiamo per il pranzo e riprendiamo la via del ritorno.
Stagionalità: OTT-APR
Opera: Giornaliero
Durata: 8 ore
Include: Box lunch
Difficoltà: Media
Età richiesta: 7 anni



Darwin Experience, El Calafate, Santa Cruz

Darwin Experience

Il fiume Santa Cruz è stato il percorso di uno degli esploratori più emblematici della Patagonia: Charles Darwin. A bordo di un fuoristrada, prendiamo la strada 40 fino al fiume Santa Cruz e da lì iniziamo a pagaiare a valle mentre osserviamo formazioni geologiche e una grande varietà di fauna. Dopo 15 km, arriviamo all'Estancia El

Rincón, dove ci aspetta il pranzo per poi torniamo a El Calafate.
Opera: gionaliero AM
Durata: 5 ore
Include: pranzo
Difficoltà: alta.
Kayak: 1.30 ore
Percorso in kayak: 15 km.
Età richiesta: 12 anni

El Chaltén

3 Giorni / 2 Notti



La Leona, Ruta 40, Santa Cruz

TBK0203

INCLUDE

- Trasferimenti necessari
- Pernottamento: 2 notti
- Escursioni: Trekking alla Laguna Torre e capitale argentina del trekking. Ricevimento e sistemazione. In funzione dell'orario di arrivo,

STAGIONALITÀ: OTTOBRE - APRILE

Giorno 1 El Calafate / El Chaltén. Partenza da El Calafate per imboccare la leggendaria Ruta 40, che ci porta a El Chaltén, ai piedi del Monte Fitz Roy e capitale argentina del trekking. Ricevimento e sistemazione. In funzione dell'orario di arrivo,

vi consigliamo di scegliere una camminata breve che vi permetta di accedere ai punti panoramici più importanti oppure scoprire l'appassionante storia e sfide di Andrea Madsen, un pioniere danese che stabilì la prima casa in El Chaltén.

Giorno 2 El Chaltén. Oggi dedichiamo la giornata a camminare lungo uno dei sentieri emblematici di El Chaltén, Laguna Torre. Da El Chaltén prendiamo il sentiero Laguna Torre e dopo un piccolo pendio entriamo in un piccolo bosco di faggi. Da lì, il sentiero inizia a

guadagnare quota e dopo un'ora di cammino arriviamo al belvedere del Cerro Torre, dove facciamo una breve pausa godendoci la magnifica vista panoramica sul massiccio granitico Torre e sui suoi ghiacciai. Si continua a camminare per raggiungere finalmente la laguna dove di solito si possono vedere incredibili blocchi di ghiaccio che si sono staccati dalla parete anteriore del ghiacciaio Torre. Dopo una pausa per il pranzo, torniamo a El Chaltén nel pomeriggio.

Giorno 3 El Chaltén / El Calafate. Mattinata libera.

All'ora indicata trasferimento a El Calafate.

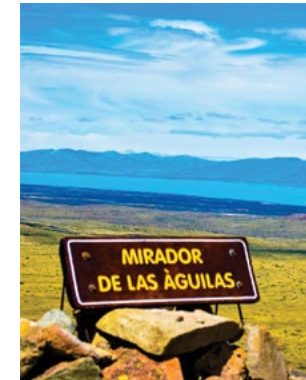
Note operative:

Giorno 2: Il trekking Laguna Torre è considerato mediamente impegnativo. Se preferite, può essere sostituita da Laguna Los Tres: un tour di paesaggi e foreste impressionanti che ti porta alla base del mitico Cerro Fitz Roy.

Da tenere presente:

Se il giorno 3 rientrate nel tardo pomeriggio, suggeriamo di prendere Laguna Torre questo giorno, lasciando il giorno 2 per un'altra escursione di giornata intera.

EL CHALTÉN ESCURSIONI OPZIONALI



Belvedere delle Aquile, El Chaltén, Santa Cruz

Mirador dei Cóndor e delle Aquile

È la scelta perfetta per chi arriva a mezzogiorno. Si cammina verso un punto panoramico naturale situato sopra il villaggio, con un'eccezionale vista panoramica sui massicci di Adela, Torre e Fitz Roy e sulla valle del fiume De las Vueltas.

Opera: giornaliero. Solo in privato
Durata: 2 ore
Difficoltà: bassa
Distanza: 4 km
Dislivello: 100 metri



Laguna Capri, El Chaltén, Santa Cruz. Cortesia di @visitargentina

Laguna Capri

La passeggiata inizia nel villaggio e dopo aver percorso la prima ora di un sentiero a gradini, raggiungiamo un punto in cui abbiamo una vista del Rio de las Vueltas. Proseguiamo ancora un'ora fino a raggiungere la laguna. Ideale da farsi il giorno di arrivo nel pomeriggio.

Opera: Giornaliero. Solo in privato
Durata: 4 ore
Difficoltà: Bassa
Distanza: 8 km
Dislivello: 200 metri




Casa di Madsen, El Chaltén, Santa Cruz

Casa Madsen

Vi invitiamo a visitare la casa del pioniere Andreas Madsen, un danese che arrivò più di 100 anni fa e costruì la prima casa a El Chaltén. Condividi una tazza di caffè o tè mentre racconti e aneddoti ti porteranno indietro nel tempo.

Stagionalità: SET-MAG
Opera: Giornaliero. Solo in privato.
Durata: 2 ore
Difficoltà: Bassa

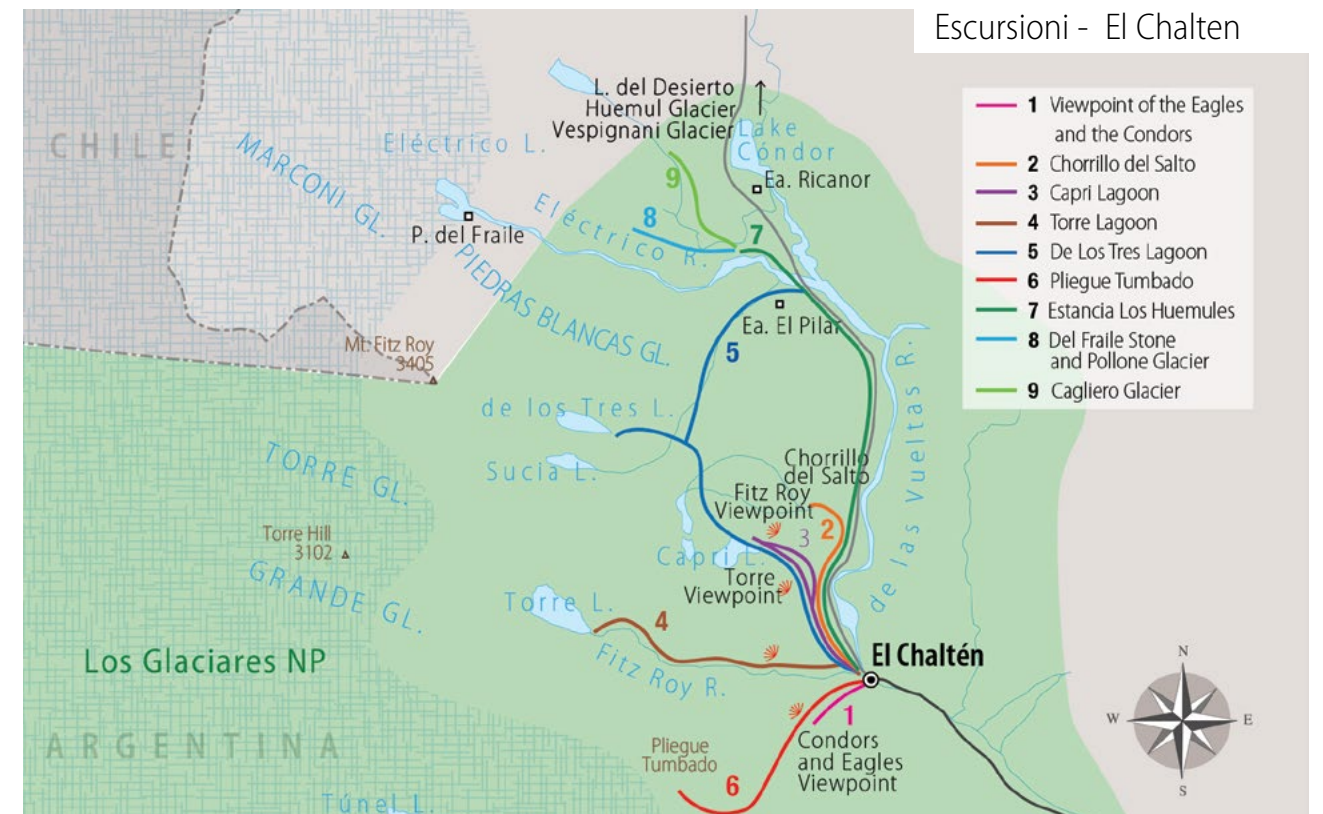


Laguna Del Desierto, El Chaltén, Santa Cruz

Laguna del Desierto

Il Lago del Desierto, situato a meno di 2 ore da El Chaltén, è un bellissimo specchio d'acqua circondato da foreste naturali, ghiacciai sospesi e una calma speciale. Navigando dal punto sud verso nord, possiamo regalarci le migliori cartoline del Fitz Roy.

Stagionalità: OTT-MAR
Opera: giornaliero.
Durata: 5 ore



Escursioni - El Chaltén

- 1 Viewpoint of the Eagles and the Condors
- 2 Chorrillo del Salto
- 3 Capri Lagoon
- 4 Torre Lagoon
- 5 De Los Tres Lagoon
- 6 Pliegue Tumbado
- 7 Estancia Los Huemules
- 8 Del Fraile Stone and Pollone Glacier
- 9 Cagliero Glacier

CARTE

El Chaltén

El Chaltén Escursioni Opzionali

87



86





Laguna De los Tres, El Chalten, Santa Cruz

Laguna de los Tres

Il più classico, spettacolare e indimenticabile trekking della Patagonia australe, che lo rende imperdibile. Un percorso attraverso paesaggi e boschi impressionanti per arrivare alla base del mitico Cerro Fitz Roy; ammirando lagune dalle diverse tonalità, ghiacciai imponenti e campamenti di scalatori di fama mondiale. Se si costeggia la laguna possiamo arrivare al

belvedere della Laguna Sucia e del ghiacciaio che porta lo stesso nome.

Stagionalità: OTT - APR. In regolare NOV - MAR

Opera: Giornaliero

Durata: 8/9 ore - **Difficoltà:** Alta

Distanza: 17 km - **Dislivello:** 750 metri

Da tenere presente:

- Include trasporto fino a Rio Eléctrico
- Portarsi box lunch



Pliegue Tumbado, El Chalten, Santa Cruz

Pliegue Tumbado

Un trekking che ci permette di percorrere uno dei sentieri più frequentati del Parco, per accedere ad un belvedere a 360° da dove possiamo apprezzare le valli del Fitz Roy, Torre e Toro, la steppa patagonica ed il gigantesco Lago Viedma. Nell'ultima parte del percorso possiamo vivere il vento della Patagonia mentre raggiungiamo il belvedere

naturale situato ad un'altezza di circa 1500 mslm per ammirare una vista bellissima dei massicci Torre e Fitz Roy.

Stagionalità: OTT - APR. In regolare NOV - MAR

Opera: Giornaliero

Durata: 7/8 ore - **Difficoltà:** Molto alta

Distanza: 12 km - **Dislivello:** 1000 metri

Da tenere presente:

- Portarsi box lunch.



Laguna Blu, el Chalten, Santa Cruz

Estancia Los Huemules

La Estancia Los Huemules è una vera riserva naturale privata, a circa 20 Km da El Chaltén, che possiede una rete di sentieri con un'estensione di oltre 25 km, che include camminate che variano dalla durata di un'ora, senza molto dislivello, fino a 3 ore con salita progressiva per terreni dove l'erosione è minima. Sentieri consigliati: Laguna Azul di bassa

difficoltà o Laguna del Diablo un po' più esigente.

Stagionalità: OTT-MAR

Opera: Giornaliero. Solo en privado.

Durata: 8/9 ore

Difficoltà: Bassa a media in funzione del sentiero prescelto.

Da tenere presente:

- Portarsi box lunch
- La prenotazione apre dalle ore 9 alle 18.



Kayak Fiume De las Vueltas, El Chalten, Santa Cruz

Kayak Rio Las Vueltas

Trasferimento al Rifugio Laguna Córdor, situato a 20 chilometri a nord della città e sulle rive del Rio de las Vueltas. Una volta lì, avremo spiegazioni sull'attività, nello stesso momento in cui testiamo l'attrezzatura e il posizionamento degli elementi di sicurezza. Poi passeremo in rassegna alcune tecniche utili e faremo una pratica di canottaggio nella Laguna

Condor e inizieremo una discesa unica e divertente lungo il fiume, lungo il quale avremo una vista impareggiabile del massiccio del Fitz Roy. Al termine trasferimento a El Chalten.

Stagione: MED OTT-APR.

Opera: Giornaliero.

Durata: 4 ore. Kayak 1.30 ora

Difficoltà: media

Distanza: 10 km.



Ghiacciaio Vespignani, El Chalten, Santa Cruz

Trekking Glaciar Vespignani

Da El Chalten si prende la Ruta 23 per entrare nella Cordigliera e arrivare al Lago del Desierto. Arrivati a Punta Sur ci imbarchiamo e dopo 30 minuti di navigazione arriviamo all'Area della Riserva Glaciale Vespignani per scendere e prendere il sentiero che ci porterà al tratto più impegnativo che dopo 3 km di viaggio ci permette di accedere alla Mirada del Doctor, senza dubbio il miglior percorso

verso un balcone naturale da poter apprezzare in tutta la sua immensità. Un grande ghiacciaio. Alla fine, viene intrapresa la navigazione di ritorno a Punta Sur e rientro a El Chalten.

Stagione: OTT-APR

Opera: GIO-MAR

Durata: 10 ore - **Difficoltà:** media

Distanza: 10 km - **Altitudine:** 535 metri



Loma del Diablo, El Chalten, Santa Cruz

Rifugio Laguna Córdor- Loma del Diablo

Questo è un trekking unico e selvaggio. Se il tuo interesse è quello di seguire i sentieri meno battuti per avere un contatto diretto con la Patagonia selvaggia, questa escursione è d'obbligo. Da El Chalten ci spostiamo verso nord fino all'ingresso del Rifugio Condor. Da lì guadagniamo rapidamente altitudine attraverso una foresta di faggi. Alla fine del bosco, un

terreno senza sentieri, ci porterà ai margini della montagna lungo la quale continueremo la salita fino a raggiungere la cima per goderci una vista a 360 gradi.

Stagionalità: MED OCT-APR

Opera: giornaliero

Durata: 9 ore

Difficoltà: Alta

Distanza: 20 km

Dislivello: 1300 metri



Ghiacciaio Cagliero, El Chalten, Santa Cruz

Trekking Ghiacciaio Cagliero

Dalla Estancia Los Huemules, situata a 16 km da El Chalten, iniziamo un trekking in salita per 2 ore fino a raggiungere la Laguna del Diablo. Da lì attraversiamo una Via Ferrata che ci farà sentire come scalatori. Alla fine della ferrata, indossiamo i ramponi e saliamo sul ghiaccio del Ghiacciaio Cagliero. Se il tempo lo permette, pranziamo, e al termine iniziamo la discesa e torniamo

lungo lo stesso sentiero.

Stagionalità: OTT-MAR

Opera: Giornaliero

Durata: 10 ore

Difficoltà: Alta. Buono stato fisico.

Distanza: 18 km

Dislivello: 550 metri

Da tenere presente:

- Portarsi box lunch
- Non adatto a persone con vertigini



Accesso alla Pietra Del Fraile, El Chalten, Santa Cruz

Piedra del Fraile e Ghiacciaio Pollone

Si tratta di un trekking poco frequentato che si effettua attraverso uno dei boschi di faggi della regione. Ci porta fino al campamento Piedra del Fraile, punto di partenza per tutte le spedizioni che si apprestano ad attraversare il Campo di Ghiaccio Sud. Per arrivare al ghiacciaio Pollone bisogna continuare per altre due ore. Consigliamo

iniziare per la Estancia Nicanor.

Stagionalità: NOV-APR

Opera: Giornaliero

Durata: 8/9 ore

Difficoltà: Bassa fino a Piedra del Fraile.

Media fino al Ghiacciaio Pollone

Dislivello: 80 metri a Piedra del Fraile. 190 addizionali al Ghiacciaio Pollone

Da tenere presente:

- Portarsi box lunch.

Esquel: Parco Nazionale Los Alerces

4 Giorni / 3 Notti



Campo di Tulipani, Esquel, Chubut

TBK0215

INCLUDE

- Trasferimenti necessari
- Pernottamento: 3 notti
- Escursioni: Parco Nazionale Los Alerces
- Pasti: 3 prime colazioni
- Entrate necessarie al Parco Nazionale

Giorno 1 Arrivo a Esquel, ricevimento e sistemazione. Se arriva da Bariloche, vi consigliamo di partire presto e arrivare a mezzogiorno per godervi La Trochita nel pomeriggio, un emblema della Patagonia conosciuto come il Vecchio Espresso Patagonico. Questo

è un treno a vapore conservato e grazie al suo valore fu dichiarato Monumento Storico Nazionale. **Giorno 2** Oggi ci godiamo il Parco Nazionale Los Alerces, un'area naturale protetta, recentemente inclusa nella lista del Patrimonio Naturale Mondiale dell'UNESCO è stato creato per la protezione degli Alerces, uno degli alberi più longevi del continente che arrivò ad essere in pericolo di estinzione. Il percorso include Villa Futalaufquen, il lago Futalaufquen Puerto Limonao, la cascata Irigoyen, la zona della Pasarela del Río Arrayanes per fare una camminata di bassa difficoltà

che permette di vedere un giovane Alerce di 300 anni, intravedere il fiume Menéndez e infine arrivare a Puerto Chucao, sul lago Menéndez. Da lì, partono le navigazioni verso il Millenario Alerzal. Alla fine del tour, rientro a Esquel. **Giorno 3** Giornata libera per una escursione opzionale. Se sei un amante dell'avventura, ti consigliamo di visitare Piedra Parada, che con i suoi 210 metri d'altezza risulta essere un piccolo paradiso da scoprire, in mezzo alla steppa, vicino al Río Chubut. **Giorno 4** Mattinata libera. Se la vostra partenza è nel pomeriggio

vi consigliamo di godervi La Trochita, un emblema della Patagonia conosciuto come il Vecchio Espresso Patagónico. Si tratta di un treno a vapore ben conservato e che grazie al suo valore fu dichiarato Monumento Storico Nazionale. All'ora indicata trasferimento all'aeroporto di Esquel e partenza.

Da tenere presente: La Trochita in base all'epoca dell'anno varia la sua frequenza che arriva ad essere giornaliera durante la stagione alta, per cui è imprescindibile consultare previamente.

ESQUEL ESCURSIONI OPZIONALI



La Trochita, Chubut

La Trochita

Il Vecchio Espresso Patagonico, conosciuto come "La Trochita", è uno dei treni storici meglio conservati nel mondo e dovuto alla sua importanza, questa reliquia con rotaie di 75 cm fu dichiarata Monumento Storico Nazionale. Il percorso segue 18 chilometri del tratto originale fino ad arrivare alla stazione Nahuel Pan dove esiste una comunità

Mapuche che possiede un museo e una vendita di artigianato tipico della zona. Mentre il treno fa le manovre per rientrare a Esquel, i passeggeri visitano la comunità. **Opera:** SAB En meses como ENE & FEB cuenta con salidas diarias **Durata:** 3 ore

Da tenere presente: Frecuencias según mes del año, consultar.



Vigneti, Trevelin, Chubut

Ruta dei Vigneti

Un percorso per tre cantine della zona che ci offrono l'esperienza di camminare, vivere la passione dei produttori, vedere i barrique e degustare questi vini così particolari. Conosciamo Nant e Fall, la prima cantina della zona senz'altro una pioniera. Poi continuiamo per Contra Corriente, un vigneto situato sulle rive del

Río Percy che offre viste incredibili mentre si percorrono i vigneti. L'ultima sosta è Casa Yague, un vigneto organico dove si trova chardonnay, sauvignon blanc, cabernet franc e pinot noir. **Opera:** Giornaliero **Durata:** 4 ore **Include:** 3 degustazioni



Piedra Parada, Chubut

Piedra Parada

In mezzo alla steppa si erge questa pietra di origine vulcanica. Questo luogo era la caldera di un antico vulcano, il cui cratere si solidificò e diede origine a forme geologiche molto peculiari. Dopo aver percorso 140 km ci addentriamo nella steppa verso la Valle del Río Chubut dove si trova la Piedra Parada. Attraversiamo il fiume

verso l'entrata del Cañadon de la Buitrera, una frattura nella roccia e camminiamo per il suo interno scoprendo strane formazioni. Dopo il pranzo effettuiamo una camminata di difficoltà medio alta per contemplare un piccolo bosco pietrificato. **Opera:** Giornaliero **Durata:** 8 ore **Include:** Box lunch **Difficoltà:** Media



Rafting a Corcovado, Chubut

Rafting Río Corcovado

Partiamo da Esquel verso Corcovado. Lo staff ci offre l'equipaggiamento di sicurezza e abbigliamento adeguato necessario (Neoprene, Casco, Giacca, Giubbotto salvagente). Ascoltiamo una spiegazione tecnica sulla sicurezza per poi incominciare con il rafting. Si seguiranno percorsi di rafting di due ore per scendere le rapide di classe II e III. Adrenalina pura!

Stagionalità: NOV-MAR **Opera:** Giornaliero **Include:** Box lunch **Durata:** 7 ore (pagata 2/3 ore) **Difficoltà:** Bassa **Distanza:** 15 km

Da tenere presente: • Adatto per maggiori di 12 anni. • Portare scarpe di ricambio, costume e asciugamano.

Bariloche

3 Giorni / 2 Notti



Península Blest, Bariloche, Rio Negro

TBK0206

INCLUDE

- Trasferimenti necessari
- Pernottamento: 2 notti
- Escursioni: Circuito Chico con salita al Cerro Campanario
- Pasti: 2 prime colazioni

Giorno 1 Arrivo e ricevimento in aeroporto, trasferimento in hotel. Nel pomeriggio partenza dall'hotel costeggiando il Lago Nahuel Huapi, passando per la Playa Bonita e la Base del

Cerro Campanario. Saliamo sulla seggiovia che ci porta fino alla cima (1.050 mslm) da dove possiamo ammirare uno dei paesaggi più belli della regione. Osserviamo il Lago Nahuel Huapi e Perito Moreno, la Laguna Trébol, e le Penisole di San Pedro e Llao Llao, Isola Victoria, Cerros Otto, López, Goye e Catedral, così come la città di Bariloche. Continuiamo e passiamo per la Penisola Llao Llao, Capilla San Eduardo e Puerto Pañuelo. Più avanti arriviamo ad un punto panoramico, un balcone

naturale, da dove ammireremo il Lago Moreno e la Penisola Llao Llao. Al termine rientro in città. **Giorno 2** 🚶 Giornata libera per una escursione opzionale. Bariloche offre alternative per navigare sul Lago Nahuel Huapi e conoscere luoghi come il Bosco di Arrayanes, unico al mondo o Puerto Blest e Lago Frias, che ci sorprende con il colore delle sue acque. **Giorno 3** 🚶 All'ora indicata, trasferimento all'aeroporto. Se vuoi continuare il tuo viaggio in

Cile, ti consigliamo di prendere la traversata del lago che unisce la Patagonia argentina con la città di Puerto Varas, in Cile.

Nota operativa:

Giorno 1: per effettuare il Circuito Chico il giorno d'arrivo, bisogna arrivare prima di mezzogiorno. Se non fosse possibile, lo si può fare il giorno 2 in mattinata complementando con una navigazione partendo a mezzogiorno da Puerto Pañuelo.

BARILOCHE ESCURSIONI OPZIONALI



San Martín de los Andes, Neuquén

San Martín de los Andes

Visitiamo Villa La Angostura e percorriamo il circuito dei Sette Laghi passando per i laghi Correntoso, Espejo, Escondido, Falkner, Villarino, Machónico e Lacar, sulle rive del quale si trova la città di San Martín de los Andes. Tempo libero per percorrerla e pranzare. Rientro.
Opera: Giornaliero
Durata: 11 ore



Monte Tronador Bariloche, Rio Negro

Cerro Tronador

Lasciamo Bariloche imboccando la Ruta 40 e dopo aver costeggiato i lati dei laghi Gutiérrez e Mascardi, entriamo nella Valle del Rio Manso fino a Pampa Linda per accedere al ghiacciaio Negro. Il Cerro Tronador deve il suo nome ai suoni originati dallo staccarsi dei suoi blocchi di ghiaccio.
Opera: Giornaliero
Durata: 9 ore




Valle Traful, Neuquén

Circuito Grande

Un'escursione che combina steppa e laghi. Viaggia attraverso la valle del fiume Limay, Valle Encantado, Mirador Traful e Villa La Angostura.
Stagionalità: OTT-APR
Opera: Privato: Giornaliero. Regolare: LUN/MER/VEN
Durata: 9 ore

Da tenere presente: Soggetto alle condizioni meteorologiche.



Villa La Angostura, Neuquén

Villa La Angostura

Un'escursione ideale per l'inverno, che combina la visita del Centro Invernale Cerro Bayo dove i visitatori possono salire e godersi attività come lo sci, Snowboard, ciaspolate e Villa La Angostura, il bellissimo villaggio di montagna.
Stagione: LUG-SET
Opera: privato tutti i giorni. Regolare: LUN/MER/VEN
Durata: 10 ore



Degustazione di Birra, Bariloche, Rio Negro

Tour della birra

Questa proposta vi invita ad andare incontro ad un aspetto culturale molto importante della città, la birra, attraverso un tour che vi permetterà di conoscere e sperimentare i processi nell'arte della birra artigianale. Durante il tour visiteremo tre delle fabbriche più riconosciute dove faremo un tour dei loro stabilimenti, chiacchiereremo con il mastro

birraio e assaggeremo diverse pinte accompagnate dai sapori della Patagonia e circondati da un ambiente unico.
Opera: MER/VEN
Durata: 6 ore. PM
Include: Degustazione di birra

Da tenere presente: adatto ad adulti di età superiore ai 18 anni.



Degustazione di Cioccolato, Bariloche, Rio Negro

Degustazione di Cioccolato

La proposta è quella di condividere la passione per questo prodotto tradizionale di Bariloche. Visitiamo una cioccolateria che ci offre la possibilità di godere di un viaggio sensoriale tra sapori e aromi, di conoscere e amare ancora di più il mondo del cioccolato. All'arrivo ci aspetta un discorso introduttivo dove conosceremo il frutto con i tipi

di fave di cacao e le diverse aree di produzione mondiale, spiegheremo anche la raccolta con produzione sostenibile in diversi paesi del mondo e poi assaggeremo quei cioccolatini originali per conoscere le varietà di aromi e sapori.
Opera: giornaliero
Durata: 2 ore
Include: Degustazione di cioccolato



Isola Victoria, P.N. Nahuel Huapi, Rio Negro

Isola Victoria e Bosco di Arrayanes

Navigazione da Puerto Pañuelo attraverso il lago Nahuel Huapi che ci porterà a due attrazioni uniche. Cominciamo a navigare per arrivare al bosco di Arrayanes, una formazione arborea unica, dichiarata, Monumento Naturale dove cammineremo lungo un sentiero di 800 metri per ammirare questo esemplare unico. Alla fine continuiamo a navigare

verso Bahia Anchorena per sbarcare a Isola Victoria, la quale visiteremo attraverso un percorso delimitato. Ritorno a Puerto Pañuelo e Bariloche.
Opera: Giornaliero AM DIC-MAR/PM tutto l'anno
Durata: 6 ore

Da tenere presente: Portarsi box lunch. Consultare da quali hotel si include il pick-up.



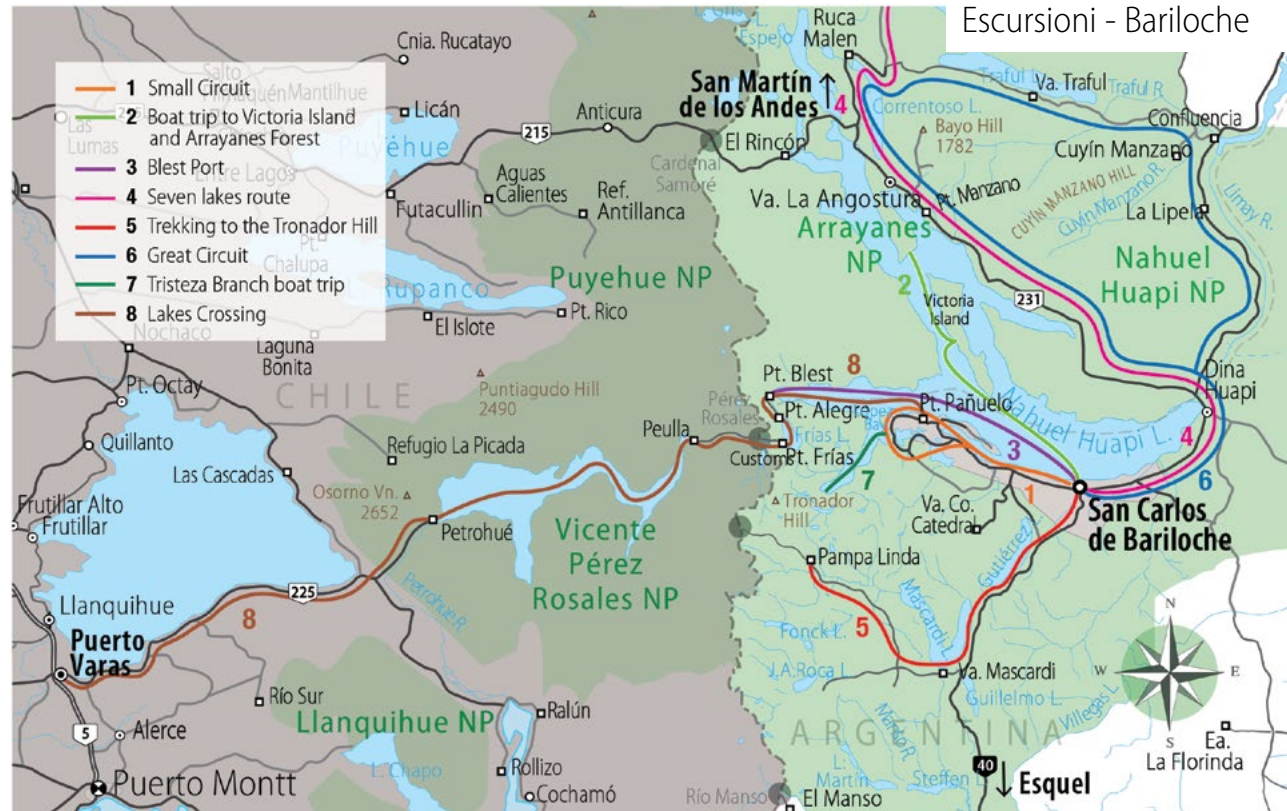
Puerto Blest, Bariloche, Rio Negro

Puerto Blest e Cascada de los Cantaros

Partendo da Puerto Pañuelo, nella penisola di Llao Llao, questa escursione propone di navigare il lago Nahuel Huapi fino a Puerto Blest e visitare la Cascada de los Cantaros, una cascata in mezzo alla lussureggiante vegetazione della foresta valdiviana. Da Puerto Blest vi suggeriamo di prendere l'estensione del Lago Frias per ammirare il colore verde delle sue acque, originato dalle minuscole

particelle di roccia polverizzata provenienti dalla frizione del ghiacciaio con le pareti del Cerro Tronador.
Opera: Giornaliero AM/PM
Durata: 8 ore

Da tenere presente: L'estensione al Lago Frias richiede una prenotazione precedente. Consultare da quali hotel si include il pick-up.



Escursioni - Bariloche




Baia Tristeza, P.N. Nahuel Huapi, Rio Negro

Sentiero Brazo Tristeza

Il sentiero parte da Bahía López a 32 km dalla città. Tutto il sentiero transita per il bosco presentando una leggera pendenza e man mano che saliamo possiamo vedere alcune specie di uccelli caratteristici della zona. Dopo una camminata di 40 minuti si arriva a un promontorio naturale che ci regala una vista panoramica imponente del Brazo Tristeza,

il Monte Capilla e la bellissima sensazione di essere arrivati alla cima. Breve riposo e riprendiamo il rientro.
Stagionalità: NOV-APR
Opera: Giornaliero.
Durata: 6 ore
Include: Snack
Difficoltà: Bassa.
Dislivello: 95 metri



Blest Hike, Bariloche, Rio Negro

Blest Hike

Partenza di mattina verso Puerto Pañuelo, all'arrivo ci imbarchiamo verso Puerto Blest. Sbarchiamo e ci prepariamo a fare un trekking a La Heladera, senza dubbio uno dei sentieri più belli della zona attraverso il bosco valdiviano. La prima parte del tour è attraverso le passerelle che ci portano alla Cascata de los Cantaros per poi proseguire verso la nostra destinazione dove

possiamo apprezzare le pareti del Cerro los Cantaros che cadono verticalmente. Al ritorno dopo aver pranzato inizieremo il rientro a Bariloche.
Stagione: OTT-MAG
Opera: MAR/GIO. consultare per i cambi
Durata: 10 ore
Include: Pranzo
Difficoltà: Bassa - Distanza: 5 km
Dislivello: 110 metri
Età minima: 8 anni



Cascade De las Nalcas, Rio negro

Trekking al Tronador

Percorso: Visiteremo la zona di accesso al Cerro Tronador, passando per tre sentieri: Sentiero de los Moscos, Sentiero che ci porta al Saltillo de las Nalcas dove possiamo apprezzare una cascata di 40 metri di altezza che cade senza toccare le rocce, ed il sentiero che ci porta alla bellissima Cascata los Cesares. Durante il tour si visita anche il belvedere del Ghiacciaio Negro.

Stagionalità: NOV-MAR
Opera: Privato giornaliero. Regolare MAR-GIO-SAB.
Durata: 10/11 ore
Difficoltà: Bassa - Media.
Età minima: 10 anni, accompagnati da un adulto responsabile.

Da tenere presente:
 • In regolare consultare il minimo di passeggeri
 • Portarsi box lunch



Trek Piccolo Circuito, Bariloche, Rio Negro

Trekking Circuito Chico

Questa escursione percorre la via Bustillo fino alla zona del Llao Llao dove iniziamo il primo trekking di 1,30 ore visitando il Cerrito Llao Llao, un sentiero che ci porta al belvedere per ammirare una vista del Lago Nahuel Huapi. Da qui ci addentriamo nel Bosco Municipale di Llao Llao, area protetta, per effettuare una

camminata di 1 ora terminando nella spiaggia Los Troncos dove dopo un riposo intraprendiamo il sentiero verso il Circuito Chico passando per Bahía López e Cerro Campanario.
Opera: Giornaliero. Solo in privato
Durata: 6 ore
Difficoltà: Bassa - Media

IMMENSE, PURE,
SILENT...
AND UNMISSABLE.

INMENSA, PURA,
SILENCIOSA...
E IMPERDIBLE.

BARILOCHE ESCURSIONI OPZIONALI



Stand Up, Lago Gutierrez, Rio Negro

Stand up Paddle

Un'attività di equilibrio e destrezza in acqua. A pochi chilometri dalla città di Bariloche, sulle rive del lago Nahuel Huapi, troviamo il sito privilegiato per la pratica dello stand up paddle (SUP), una forma di scivolamento in cui il navigatore usa un remo per muoversi attraverso l'acqua, stando in piedi su una tavola da surf. Le acque calme e cristalline

dei laghi di Bariloche offrono tutta una serie di possibilità: dalle lezioni di iniziazione e gite guidate, fino alle lezioni di yoga sulle tavole.
Stagione: OTT-APR
Opera: giornaliero
Durata: 3 ore
Difficoltà: bassa
Età minima: 6 anni



Puema Hue, P.N. Nahuel Huapi, Rio Negro

Giornata Estancia Peuma Hue

Grazie alla sua posizione strategica, Peuma Hue offre diverse opzioni di paesaggi belli e maestosi. Il giorno del soggiorno, potrete godere di passeggiate guidate attraverso il bosco, un momento di relax con vista sul lago e un pranzo squisito in un'esperienza altamente personalizzata e in un'atmosfera accogliente per tutti.

Se si opta per la cavalcata, l'estancia offre diversi percorsi per soddisfare diversi livelli di esperienza e abilità. Alla fine del pomeriggio, iniziamo il rientro a Bariloche
Stagione: OTT-APR
Opera: giornaliero
Durata: 8 ore
Include: pranzo
Difficoltà: Bassa



Rafting, Fiume Manso, Rio Negro

Rafting sul Río Manso Inferiore

Si tratta dell'escursione più richiesta, ideale per fare i primi passi sui fiumi di montagna. Partiamo verso il Lago Steffen ed una volta arrivati le guide ci preparano l'attrezzatura e ci fanno un breve discorso sulla sicurezza per iniziare la discesa. Dopo un'ora e mezza ci fermiamo su una spiaggia dove pranziamo per riprendere energie e continuare

remando fino alla Valle del Manso Inferiore.
Stagionalità: OTT-MAR
Opera: giornaliero
Durata: 9 ore
Include: box lunch
Difficoltà: basa
Età minima: 6 anni

Da tenere presente:
Portare costume ed un cambio di vestiti per dopo l'attività



Traversata dei Laghi, P.N. Nahuel Huapi, Rio Negro

Traversata dei laghi in bicicletta

Da Bariloche pedaliamo per 25 km fino a raggiungere Puerto Pañuelo. Lì ci imbarchiamo su un catamarano per Puerto Blest dove scendiamo e di nuovo in bicicletta percorriamo 3 km fino a Puerto Frias per attraversare il lago Frias fino a Puerto Alegre dove effettuiamo le pratiche migratorie. Al termine intraprendiamo il tratto più intenso di circa 27 km fino a Peulla. Da questo punto

ci imbarchiamo di nuovo per navigare il lago di Todos los Santos fino a Retroque e da qui il tratto finale per una strada facile di 64 km fino a Puerto Varas.
Opera: giornaliero
Durata: 10/11 ore
Difficoltà: media
Distanza in bici: 119 km

Da tenere presente:
il pernottamento a Puerto Varas è richiesto alla fine.

Traversata dei Laghi

2 Giorni / 1 Notti Bariloche / Puerto Varas



Cascade Petrohue, P.N. Perez Rosales, Chile

TBK0210

INCLUDE

- Trasferimenti necessari
- Pernottamento: 1 notte
- Escursioni: Traversata dei Laghi Bariloche - Puerto Varas o Puerto Montt
- Pasti: 1 prima colazione

Giorno 1 San Carlos de Bariloche / Traversata dei laghi / Puerto Varas. Inizio della Traversata dei Laghi, verso Puerto Blest navigando per il lago Nahuel Huapi. Poi autobus lungo

il Rio Frias fino a Puerto Alegre e navigazione sul lago Frias. Arrivo a Puerto Frias e formalità doganali di frontiera. Poi autobus fino a Peulla con viste bellissime della Cordigliera delle Ande. Dopo il pranzo (non incluso) salpiamo verso Petrohue navigando sul Lago de Todos los Santos. Se il clima lo permette potremo avere belle viste del Vulcano Osorno, Puntagudo e Cerro Tronador. Al llegar a Petrohue desembarcamos y de camino a Puerto Varas, realizamos una parada en los Saltos de Petrohue,

en donde será posible realizar una corta visita para luego continuar bordeando el Lago Llanquihue hasta Puerto Varas. Alojamiento. **Giorno 2 Puerto Varas.** Si dispone de tiempo libre recorra una ciudad de tradición, immersa in medio de una impresionante naturaleza. Trasferimento in aeroporto per volare a Santiago del Cile o Punta Arenas ed effettuare un'estensione a Torres del Paine.

Nota operativa
Giorno 1: La visita ai Salti di

Petrohué è soggetta all'orario di arrivo. Entrata non inclusa. Tassa portuale non inclusa.

Da tenere presente:
• Estensione consigliata come Post Tour di Bariloche in quanto richiede una notte precedente e una posteriore a Puerto Varas.
• Se desiderate ritornare a Bariloche consigliamo di aggiungere una notte a Puerto Varas e rientrare attraverso il Paso Puyehue che vi porta fino a Villa La Angostura da dove potete rientrare via terra o navigando a Bariloche.

TRAVERSATA DEI LAGUI ESCURSIONI OPZIONALI



Puerto Montt, Cile

Puerto Montt e Puerto Varas

Iniziamo il nostro percorso a Puerto Varas dove conosceremo le principali attrazioni turistiche come la Chiesa Del Sagrado Corazón de Jesús, replica esatta di una Chiesa della Foresta Nera in Germania ed il Quartiere Antico, dove si insediarono i primi coloni tedeschi. Continuiamo il nostro percorso prendendo la Ruta de Los

Colonos, passando per il villaggio di Alerce ed entrando nella città di Puerto Montt visitando il punto più alto della città, da dove ammireremo una meravigliosa vista panoramica dell'Oceano Pacifico e l'Isola Tenglo.
Opera: Privato giornaliero
Durata: 3 ore



Puerto Olay, Cile

Frutillar e Puerto Octay

Conosceremo questa città che ricorda la Bavaria, da dove arrivarono i suoi primi coloni. Questa sorse nel 1856 come un molo dove comparirono presto concerie, mulini, birrerie, ecc. Passeggeremo intorno alle sue case antiche in stile tedesco e ammireremo la vista dei vulcani Osorno e Puntagudo. Durante il tour visitiamo il Museo Coloniale

Tedesco che mostra la vita dei coloni. Da qui ci dirigiamo a Puerto Octay, segnato dall'influenza tedesca e primo porto di partenza dei prodotti agricoli verso Osorno. Percorreremo le sue antiche vie e piazze.
Opera: Privato giornaliero
Durata: 4 ore



Castro, Isola di Chiloé, Cile

Isola Chiloé: Ancud, Dalcahue e Castro

Inizieremo la nostra escursione verso la cittadina di Pargua, a sud di Puerto Varas, dove ci imbarcheremo per navigare attraverso il Canale di Chaco, che separa il continente dall'Isola Grande di Chiloé. Durante la navigazione potremo osservare leoni marini, pellicani

e uccelli marini tipici di questa regione. Arrivando ci dirigeremo verso Ancud per visitare il forte, poi continuare a Dalcahue con il suo mercato gastronomico ed infine a Castro, capitale dell'Isola Grande di Chiloé.
Opera: Privato giornaliero
Durata: 10 ore



Vulcano Osorno, Cile

Vulcano Osorno e Petrohue

Iniziamo il nostro percorso verso il vulcano Osorno, costeggiando il Lago Llanquihue fino ad arrivare al settore di Ensenada da dove inizieremo la salita al centro sciistico Volcan Osorno, situato a 1.240 metri di altitudine. Dopo aver ammirato il paesaggio continuiamo verso il settore di Petrohue, situato sulle rive

del Lago de Todos los Santos. Qui percorriamo i sentieri del parco per ammirare i salti. Al termine ci dirigiamo al Porto di Petrohue dove potrete rilassarvi acquistando, opzionalmente, una navigazione sul Lago de Todos los Santos.
Opera: Privato giornaliero
Durata: 8 ore

Torri del Paine da Puerto Natales

3 Giorni / 2 Notti



Vista dall'Explora, P.N. Torres del Paine, Cile

TBK0253

INCLUDE

- Trasferimenti necessari
- Pernottamento: 2 notti
- Escursioni: Parco Nazionale Torri del Paine
- Pasti: 2 prime colazioni e 1 pranzo (box lunch)
- Entrate necessarie al Parco Nazionale

Giorno 1 Trasferimento da El Calafate a Puerto Natales. Ricevimento e trasferimento all'hotel prescelto. Tempo libero per percorrere una città dalla

geografia e clima irregolare che arricchiscono il suo potenziale naturale.

Giorno 2 Visita al Parco Nazionale Torri del Paine, dichiarato Riserva della Biosfera dall'UNESCO nel 1978.

Durante il percorso si visita il monumento naturale Cueva del Milodón dove oltre alla grotta si visita anche un piccolo museo che espone tutta la flora e fauna preistorica del settore. Continuiamo in direzione del parco e una volta entrati, dal belvedere del Nordensjöld, ci

godiamo una vista panoramica del massiccio del Paine. Costeggiando il Lago Pehoé, possiamo osservare da lontano la nostra prossima destinazione: una cascata imponente chiamata Salto Grande alla quale arriviamo camminando per un breve tratto fino ad un belvedere da dove è possibile osservare il suo caudale. Al termine il pranzo (box lunch) circondati da un bellissimo paesaggio montano. Per finire ci dirigiamo al settore del Lago e Ghiacciaio Grey, dove effettuiamo una camminata di

un'ora per osservare dalla riva il lago una quantità impressionante di iceberg che si sono distaccati dal ghiacciaio. Rientriamo a Puerto Natales.

Giorno 3 Trasferimento verso El Calafate (Argentina) o Punta Arenas (Cile) per imbarcarsi sul volo prescelto.

Da tenere presente:

- Estensione consigliata da El Calafate
- Consigliamo di aggiungere una notte a Puerto Natales ed effettuare una navigazione per il Canale Señoret fino ai ghiacciai Balmaceda e Serrano.

TORRES DEL PAINE ESCURSIONI OPZIONALI



P.N. Bernardo O'Higgins, Cile

Navigazione Ghiacciai Balmaceda e Serrano

Navighiamo per il Fiordo Última Esperanza verso il Parco Nazionale Bernardo O'Higgins passando per il Frigorífico Puerto Bories (Monumento Storico Nazionale), la Cascada e le scogliere dei Cóndores. Continuiamo verso il Monte Balmaceda per ammirare il ghiacciaio che porta lo stesso nome ed infine sbarchiamo a Puerto Toro da dove camminiamo attraverso un bosco per arrivare

molto vicino alla parete del ghiacciaio Serrano. Pranzo nella Estancia.

Stagionalità: SEP-MAR. Consultare partenze di MAY-AUG.

Opera: Giornaliero

Durata: 8 ore

Include: Pranzo patagonico

Da tenere presente: Si richiede notte extra a Puerto Natales.



Navigazione sul Lago Grey, P.N. Torres del Paine, Cile

Navigazione Lago Grey

Questa navigazione inizia dal Hotel Lago Grey nel Parco Nazionale Torri del Paine. Poi, in funzione delle condizioni del lago, potrebbe essere necessaria una camminata dai 30 ai 40 minuti per arrivare al posto d'imbarco. Dopo una navigazione di 35 minuti circa tra iceberg galleggianti creati dai distacchi

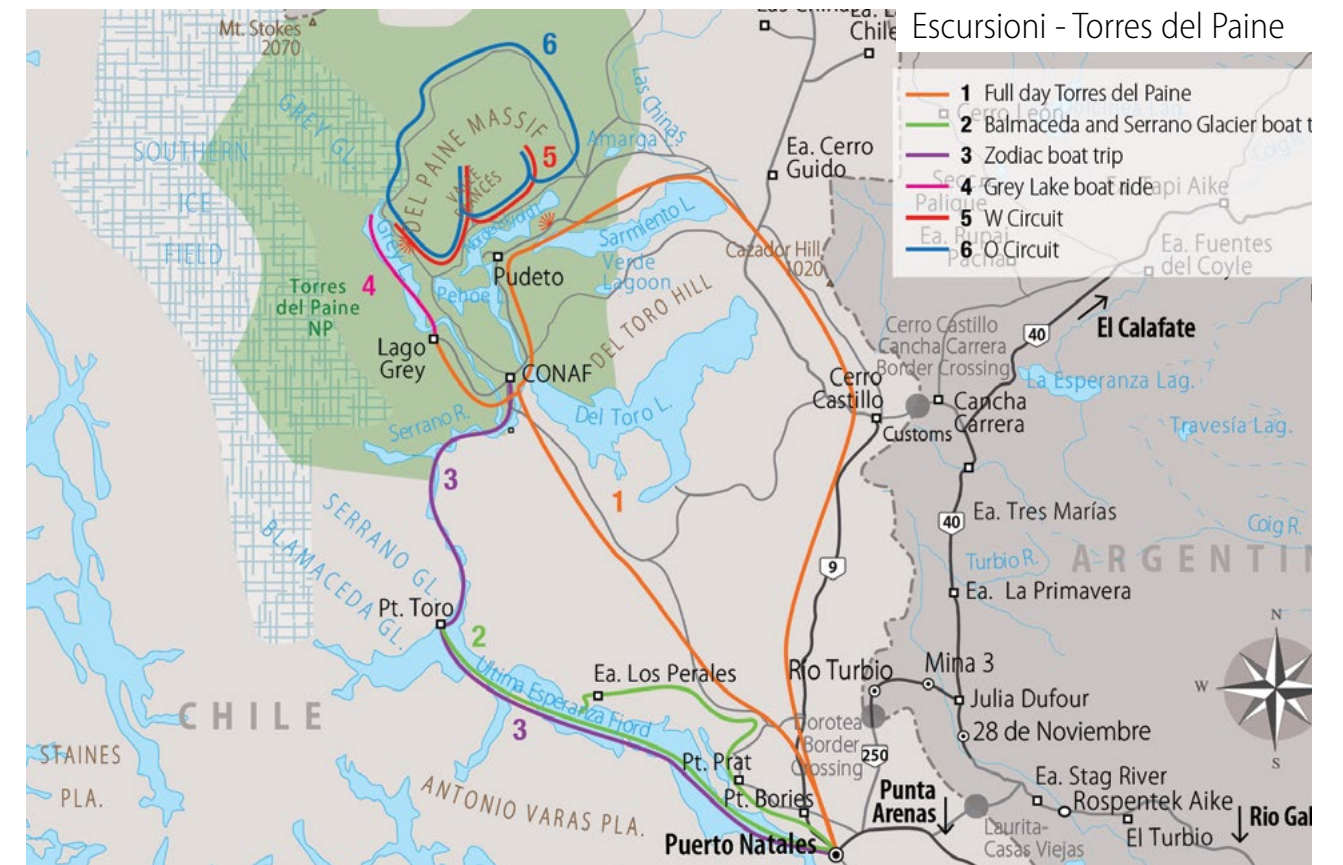
di ghiaccio dal ghiacciaio si arriva al fronte del medesimo diviso in due da una specie di isola centrale (nunatak). Rientro alla Hosteria.

Opera: Giornaliero

Durata: 3 ore

Difficoltà: Basso

Da tenere presente: Supplemento del P.N. Torres del Paine in privato.



Escursioni - Torres del Paine

- 1 Full day Torres del Paine
- 2 Balmaceda and Serrano Glacier boat trip
- 3 Zodiac boat trip
- 4 Grey Lake boat ride
- 5 W Circuit
- 6 O Circuit

Santiago del Cile

3 Giorni / 2 Notti



Vista da San Cristóbal, Santiago, Cile

TBK0250

INCLUDE

- Trasferimenti necessari
- Pernottamento: 2 notti
- Escursioni: visita della città
- Pasti: 2 prime colazioni
- Salita sul Cerro San Cristóbal o Santa Lucía

Giorno 1 Arrivo e ricevimento in aeroporto. Trasferimento in hotel. Nel pomeriggio ci godiamo la città di Santiago. Questo tour offre un incontro con le migliori attrazioni della città.

Il percorso parte con la visita delle principali strade del quartiere civico passando per il Cerro Santa Lucía (emblematico parco urbano situato nel cuore della città), la sede del governo chiamata Palacio de la Moneda e la tradizionale Plaza de Armas. È in questo punto di ritrovo che si osserva la faccia più diversa e multiculturale di Santiago, oltre a trovarci edifici di alto valore storico come la Cattedrale Metropolitana, il Museo Storico Nazionale e la Posta Centrale. L'escursione continua per il Parco Forestale, una colonna di

paesaggio verde che accompagna il vibrante epicentro urbano della città. Qui ci avviciniamo al Museo delle Belle Arti e poi continuiamo verso il quartiere di Bellavista; una zona che racchiude il meglio del panorama bohemien di Santiago. Al termine rientro in hotel. **Giorno 2** ☺ Giornata libera per conoscere Santiago del Cile che offre dintorni naturali ideali per attività all'aria aperta e relax, così come opzioni culturali: Isla Negra, una delle case di Pablo Neruda o Valparaíso, dichiarata Patrimonio dell'Umanità dall'UNESCO. Se siete

amanti del vino non perdetevi l'occasione di conoscere i suoi vigneti e degustare i suoi famosi vini. **Giorno 3** ☺ Mattinata libera. All'ora concordata trasferimento in aeroporto.

Nota operativa:
Giorno 1: Servizio in privato che considera la visita al Cerro San Cristóbal e in regolare al Cerro Santa Lucía. Il Museo Storico chiude il Lunedì.

SANTIAGO DEL CILE ESCURSIONI OPZIONALI



Cerro Alegre, Valparaíso, Cile

Valparaíso e Viña del Mar

Partenza dall'hotel verso l'Oceano Pacifico attraverso la valle di Casablanca, conosciuta per i suoi vigneti. Arrivando alla costa, visita delle spiagge e della città di Viña del Mar per continuare poi verso il pittoresco porto di Valparaíso. Grazie alla sua singolare architettura, il suo centro storico fu dichiarato Patrimonio dell'Umanità dall'UNESCO. La città

si trova vicino a varie colline, alle quali ci si arriva lungo viottoli, scalinate e diversi ascensori costruiti tra la fine del secolo XIX ed inizi del XX.
Opera: Giornaliero
Durata: 8 ore

Da tenere presente:
Il servizio privato include degustazione a Viña.



Isla Negra, Cile

Isola Negra

Partenza dall'hotel per effettuare una visita all'Isola Negra, caratterizzata dalla sua folta vegetazione e grandi pini. Nell'isola si trova la casa-museo del poeta cileno e Premio Noble della Letteratura, Pablo Neruda. All'interno della casa si trovano le sue collezioni di bottiglie, maschere da prua, conchiglie ed altri oggetti che

il poeta collezionò durante la sua vita. L'architettura di questa casa, costruita nel 1939, risulta molto peculiare dovuto alla combinazione di materiali a basso costo e ricchezza artistica. Conclusa l'escursione, rientro in hotel.

Opera: MER-DOM
Durata: 8 ore



Uva, Santiago de Cile, Cile

Viñedos Concha y Toro

Partenza verso la Valle de Maipo, nel settore di Pirque, famoso per l'alta qualità della sua produzione di vini, per visitare la cantina Concha y Toro. Fondata nel 1883, è la più grande esportatrice di vini dal Cile. L'escursione include passeggiata per i giardini, il parco, l'esterno delle abitazioni, così come le sue cantine, tra le

quali il centenario Casillero del Diablo, che ospita una leggenda che stupisce i suoi visitatori. Il tour include degustazioni di vini riserva, così come una visita al negozio della cantina dove troverete tutti i loro prodotti.

Opera: MAR-DOM
Durata: 8 ore



Valle Colchagua, Cile

Ruta di Colchagua

Partenza dall'hotel verso la Valle di Colchagua, due ore e mezza a sud di Santiago, dove sarà possibile visitare due delle seguenti cantine: Viña Casa Silva, Estampa, Jacques & Francois Lurton, Laura Hartwig, Montes, Mont Gras, Viu Manent o Viña Bisquertt, a seconda del giorno. Dopo le visite, con degustazione inclusa, avremo

il pranzo (incluso) e continueremo verso un'altra cantina o il Museo di Colchagua, che ospita una delle più grandi e importanti collezioni d'arte preispanica in Cile ed una esposizione molto significativa del periodo coloniale cileno.

Opera: Giornaliero
Durata: 10 ore

San Pedro di Atacama

4 Giorni / 3 Notti

CARTE

San Pedro di Atacama



Osservatorio nell'Explora, San Pedro di Atacama, Cile

TBK0252

INCLUDE

- Trasferimenti necessari
- Pernottamento: 3 notti
- Escursioni: Geysir del Tatio - Valle della Luna
- Pasti: 3 prime colazioni
- Entrate necessarie alle Riserve

Giorno 1 Arrivo a San Pedro di Atacama. Trasferimento in hotel. Nel pomeriggio visita della Cordigliera di Sale e Valle della Morte. Si prosegue fino a Le Tre

Marie, un'interessante formazione geologica che si trova vicino ad un'antica miniera di sale ed alla Valle della Luna, chiamata così per la sua somiglianza con il paesaggio lunare. Qui ci godiamo un tramonto unico.

Giorno 2 Giornata libera per qualche escursione opzionale. Consigliamo di visitare le Lagune Altiplaniche, nella Riserva Naturale Los Flamencos, insieme alla Laguna Chaxa nel Salar di Atacama. Il paesaggio è caratterizzato dalla presenza

di vulcani e di montagne, tra le quali spiccano i monti Miscanti e Miñiques. Durante il percorso si visita Toconao.

Altitudine massima: 4220 mslm
Giorno 3 Partiamo molto presto verso i Geysir del Tatio, un campo geotermico situato sulla Cordigliera delle Ande, il più alto al mondo (4200 mslm). Si visita a prima ora per ammirare l'impressionante attività delle fumarole di vapore prodotte dalle acque. Si trovano circondati da

montagne che raggiungono i 5900 mslm.

Altitudine massima: 4.320 mslm

Giorno 4 All'ora convenuta il trasferimento.

Da tenere presente:

Dovuto alle caratteristiche della zona come altitudine, pressione atmosferica e riduzione di ossigeno, consigliamo che le persone con difficoltà respiratorie, cardiache o di pressione, abbiano una particolare attenzione.

SAN PEDRO DE ATACAMA ESCURSIONI OPZIONALI



Tour Archeologico, San Pedro di Atacama, Cile

Tour Archeologico

Partenza dall'hotel per visitare il villaggio di Tulo, 3.000 anni di antichità, con un'architettura rappresentata da costruzioni circolari di fango. Poi visitiamo la fortezza atacameña conosciuta come Pukará di Quito, costruita nel secolo XII. I resti del Pukará di Quito ci mostrano la grande organizzazione sociale di questa popolazione di fronte ai

conquistatori spagnoli. Queste rovine sono situate sulle falde di una piccola montagna in posizione strategica.
Opera: Giornaliero. Servizio privato.
Durata: 3 ore



Cielo Atacama, San Pedro di Atacama, Cile

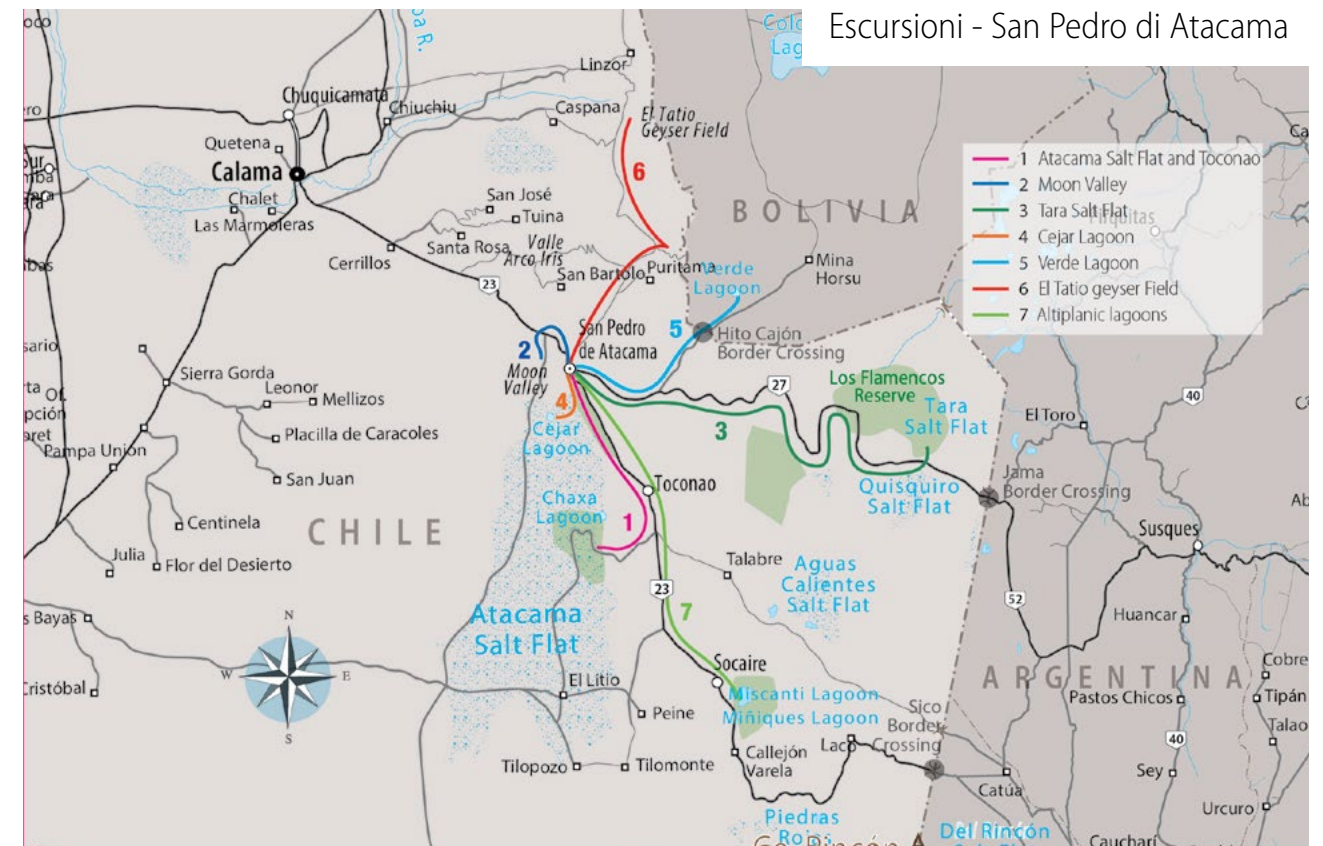
Tour Astronomico

Godetevi quest'esperienza sotto uno dei cieli più belli al mondo. Il tour inizia con una spiegazione di 20 minuti durante la quale imparerete i concetti basilari dell'astronomia, per poi osservare il cielo ad occhio nudo e iniziare a identificare i punti cardinali e qualche costellazione zodiacale per poi finire con l'osservazione mediante telescopio e

cannocchiale in campo aperto identificando pianeti, stelle binarie e altro ancora. Rientro.
Opera: Giornaliero
Durata: 2 ore

Da tenere presente:
Si sospende nei giorni di luna piena in quanto la luminosità e lucentezza del cielo non permettono l'osservazione astronomica.

Escursioni - San Pedro di Atacama



CARTE

San Pedro di Atacama Escursioni Opzionali

105



104





Laguna Cejar, San Pedro de Atacama, Chile

Laguna Cejar

Durante questa escursione visitiamo una serie di lagune all'interno del Salar di Atacama, il salar più grande del Cile, per poi continuare verso la Laguna Cejar e la Laguna Piedra, circondate da erba verde e gialla che fa risaltare il colore dell'acqua, ammirando un paesaggio unico di acque turchesi e vulcani. Nella Laguna Piedra potremo goderci un bagno

in quanto le sue acque salate permettono ai corpi di galleggiare senza affondare in quanto la presenza del sale è superiore al peso della persona. Dopo il tramonto rientriamo a San Pedro di Atacama.

Opera: Privato: MER-LUN pomeriggio.
Regolare: LUN/MER/VEN/SAB
Durata: 4 ore
Altitudine: 2400 mslm



Valle Arcoiris, San Pedro de Atacama, Chile

Valle Arco Iris

Percorso di 350 km visitando i paesini di Toconao e Socaire, la Valle di Jeri e la Laguna di Chaxa nel Salar di Atacama, habitat dei fenicotteri rosa. L'escursione prosegue verso le lagune altiplaniche, a 18 km a sud di Socaire, in uno dei sette settori che costituiscono la Riserva Nazionale Los Flamencos. Queste lagune si trovano circondate

da imponenti vulcani originati dall'innalzamento delle Ande, in tempi geologici remoti. Le loro acque provengono da sorgenti sotterranee derivanti dal disgelo.

Opera: Privato giornaliero.
Regolare: pomeriggio
Durata: 5 ore
Altitudine: 3500 mslm



Lagune Altiplaniche, San Pedro de Atacama, Chile

Lagune Altiplaniche, Salar di Atacama e Toconao

Percorso di 350 km visitando i paesini di Toconao e Socaire, la Valle di Jeri e la Laguna di Chaxa nel Salar di Atacama, habitat dei fenicotteri rosa. L'escursione prosegue verso le lagune altiplaniche, a 18 km a sud di Socaire, in uno dei sette settori che costituiscono la Riserva Nazionale Los Flamencos. Queste lagune si trovano circondate

da imponenti vulcani originati dall'innalzamento delle Ande, in tempi geologici remoti. Le loro acque provengono da sorgenti sotterranee derivanti dal disgelo.

Opera: Privato giornaliero. **Regolare:** MAR/GIO/SAB
Durata: 8 ore
Include: Box Lunch
Altitudine: 4500 mslm



Salar Tara, San Pedro de Atacama, Chile

Monaci di Pacana e Salar di Tara

Il percorso di questa escursione parte da San Pedro per il Paso Internazionale di Jama a circa 4.000 mslm. Sulla strada osserviamo i pascoli del fiume Quepiaco, che contrastano con i colori della Cordigliera e più avanti arriviamo alla zona dove si trovano i Monaci di Pacana, imponenti massi di pietra

formati dall'erosione del vento e dell'acqua nel mezzo del deserto. Si continua verso il Salar di Tara salendo fino ai 4.000 mslm dove cammineremo costeggiando una laguna. Tempo per il pranzo e rientro a San Pedro.

Stagionalità: OTT-MAR
Opera: Giornaliero. Solo in privato
Durata: 6/7 ore

Isola di Pasqua

4 Giorni / 3 Notti



Rano Raraku, Isola di Pasqua, Chile

TBK0251

INCLUDE

- Trasferimenti necessari
- Pernottamenti: 3 notti
- Escursioni: Akahanga, Vulcano Rano Raraku, Ahu Tongariki, Anakena, Rano Kau, Orongo e Vinapu, Ahu Akivi e Puna Pau
- Pasti: 3 prime colazioni - 1 pranzo
- Entrate necessarie alle Riserve

Giorno 1 Ricevimento all'aeroporto di Mataverì, trasferimento in hotel e sistemazione.

Giorno 2 Visita al Parco Nazionale di Rapa Nui, dichiarato dall'Unesco Patrimonio Culturale dell'Umanità, che rappresenta quasi la metà della superficie dell'isola. Visitiamo le rovine del Tempio di Akahanga, sotto il cui terreno si dice sia sepolto il re, oltre ad essere un punto strategico per l'osservazione stellare. Proseguiamo verso il vulcano Rano Raraku, zona di più alta concentrazione di statue e dove sono stati intagliati i Moai dell'isola. Proseguiamo verso Ahu Tongariki, il più grande sito cerimoniale dell'isola, che ha sofferto la

distruzione dei suoi Moai per uno tsunami nel 1960. L'escursione termina presso Playa Anakena dove troviamo due siti cerimoniali. **Giorno 3** Il tour inizia al mattino, visitando Vinapu. Proseguiamo verso Rano Kau, vulcano di 310 metri, che ha un grande cratere di 1,6 chilometri di diametro e una laguna profonda 11 metri. Accanto al vulcano troviamo l'antica città cerimoniale di Orongo, sito archeologico che contiene la maggiore concentrazione di incisioni rupestri dell'isola.

Nel pomeriggio, escursione a Ahu Akivi, un luogo cerimoniale interessante non solo per la sua posizione al centro dell'isola, ma anche per i suoi sette Moai. Poi visiteremo Puna Pau, che si trova ad est della cittadina di Hanga Roa, in un piccolo cratere di roccia magmatica rossa. **Giorno 4** All'ora convenuta, trasferimento in aeroporto.

Da tenere presente: L'itinerario può essere modificato a seconda dello stato dei voli o delle condizioni climatiche.

Uruguay Essenziale

4 Giorni / 3 Notti Montevideo / Colonia del Sacramento



Mercato Agricolo, Montevideo, Uruguay

TBK0260

INCLUDE

- Trasferimenti necessari
- Traghetto Buenos Aires/Montevideo - Colonia/ Buenos Aires
- Pernottamento: 3 notti Montevideo (2) - Colonia del Sacramento (1)
- Escursioni: Montevideo: Visita della città Colonia: Visita della città
- Pasti: 3 prime colazioni

Giorno 1 Buenos Aires / Montevideo. In mattinata

traghetto veloce da Buenos Aires a Montevideo. Arrivo, ricevimento e trasferimento in hotel. Nel pomeriggio visitiamo i luoghi più caratteristici della città che dà ai visitatori la sensazione della vita e della cultura uruguaiana. Il percorso include la Plaza de la Independencia, il Palacio Legislativo, il tradizionale quartiere del Prado, la zona residenziale di Carrasco, la Città Vecchia e le stradine pedonali, il Municipio, la Cattedrale ed il tipico Mercato del Porto. In serata consigliamo una cena con spettacolo di tango, candombe e

musica tipica uruguaiana.

Giorno 2 Montevideo. ☺☺ Giornata libera per godersi una gita facoltativa a Punta del Este, conosciuta come la Saint-Tropez dell'Uruguay grazie alle sue bellissime spiagge.
Giorno 3 Montevideo / Colonia. ☺☺ Escursione di giornata intera a Colonia Del Sacramento dichiarata Patrimonio dell'Umanità dall'UNESCO, una fusione ben riuscita tra stile portoghese, spagnolo e post-coloniale. Visiteremo piccole strade ciottolate, antiche costruzioni, il porto, il centro,

la Playa Ferrando, la Rambla che costeggia Colonia dalla Città Antica fino al "Real de San Carlos", la Plaza de Toros ed il vecchio porto.
Giorno 4 Colonia / Buenos Aires. ☺☺ Tempo libero per effettuare qualche tour di vini prima del vostro rientro a Buenos Aires. All'ora convenuta trasferimento al porto per imbarco sul ferry veloce che vi porterà di ritorno in città.

Nota operativa:
Giorno 1: Ferry Buenos Aires-Montevideo, durata 3 ore
Giorno 4: Ferry Colonia- Buenos Aires, durata 1 ora

URUGUAY ESCURSIONI OPZIONALI



Calera de las Huérfanas, Carmelo, Uruguay

Tour di Vini

Il patrimonio vitivinicolo del paese risale ai primi immigranti spagnoli e italiani che portarono la vite circa 250 anni fa, e così oggi il vino è parte integrante della cultura uruguaiana. Questo percorso vi offrirà la possibilità di conoscere lo sviluppo dei vini uruguaiani, mentre visitate due cantine nei

dintorni di Montevideo. La visita include due cantine dove vi attende un'esperienza unica, percorrendo i nostri vigneti e degustando la migliore selezione di vini.
Opera: Giornaliero. Solo in privato
Durata: 5 ore
Include: Pranzo di 3 portate con vini



Casapueblo, Uruguay

Punta del Este

Partiamo da Montevideo e lungo il cammino visitiamo Piriápolis, per salire alla collina di San Antonio da dove avremo una vista meravigliosa della città. Poi continuiamo verso Punta Ballena ed il pittoresco "Casapueblo", costruito dal famoso architetto uruguaiano Carlos Páez Vilaró. Arrivo a Punta del Este, e visita dei quartieri residenziali, lo strano ponte di "la Barra" di

Maldonado e le Spiagge "Brava" e "Mansa" per poi visitare la "Península" con tempo a sufficienza per camminare per la via principale, Gorlero e pranzare (non incluso).
Opera: Giornaliero
Durata: 8 ore

Da tenere presente:
Si richiede pernottamento a Montevideo.



Vigneti, Uruguay

Cittadina di Garzon e Cantina Garzon

Visitiamo una cittadina circondata da un'atmosfera rurale ma con ristoranti, gallerie d'arte, negozi di design ed una delle cantine più importanti dell'Uruguay. Visitando la cantina possiamo scoprire i suoi angoli ed i suoi vigneti dove si producono i vini più rappresentativi. Dopo la visita godetevi il pranzo e la stazione dei Fuochi allo stile Francis Mallmann nella terrazza privata ed uno chef

dedicato a voi con una proposta gastronomica specialmente pensata per l'occasione. Vineyard de Bodega Garzón.
Opera: Giornaliero. Solo in privato.
Durata: 9 ore
Include: Pranzo

Da tenere presente:
Si richiede pernottamento a Montevideo.



Show di Candombe, Montevideo, Uruguay

Cena Show Candombe-Tango-Folclore

Una serata dedicata alla tradizione Uruguaiana includendo una dimostrazione musicale. Lo spettacolo inizia con Candombe, la dimostrazione più significativa della Cultura Afro - Montevideana ed il ritmo dei tamburi che sempre raccontano una storia. Poi sarà il momento del Tango e Milonga, un'orchestra dal vivo catturerà gli spettatori con suoni affascinanti,

mentre i ballerini vi delizieranno con le loro abilità. Infine il Candombe ritorna e trasforma il luogo in un carnevale privato.
Opera: LUN-SAB. Solo in privato
Durata: 4 ore

Da tenere presente:
Si richiede pernottamento a Montevideo.

Rio Essenziale

3 Giorni / 2 Notti Rio de Janeiro



Corcovado & Pan di Zucchero, Rio de Janeiro, Brasile

TBK0270

INCLUDE

- Trasferimenti necessari
- Pernottamento: 2 notti
- Escursioni: Pan di Zucchero e Corcovado
- Pasti: 2 prime colazioni - 1 pranzo

Giorno 1 Arrivo all'aeroporto e trasferimento all'hotel selezionato. Tempo a disposizione per godervi una città che offre una vita culturale molto ricca, paesaggi con selva, mare e montagne che si

fondono rendendo Rio de Janeiro una città unica. I suoi 450 anni di storia e la sua bellezza le hanno permesso di essere la prima città al mondo a ricevere dall'Unesco il titolo di Patrimonio Culturale dell'Umanità.

In serata consigliamo di assistere al Ginga Tropical, uno spettacolo perfetto per conoscere la storia del Brasile attraverso le sue danze e ritmi musicali.

Giorno 2 Scoprite perché Rio de Janeiro è considerata la "Città Meravigliosa". Per questo

partiamo dall'hotel e dopo un breve percorso saliamo sul Monte Corcovado mediante un trenino. Il Corcovado è parte del Parco Nazionale della Foresta di Tijuca, la più grande foresta urbana del mondo. Arrivando sulla sua cima ci troviamo con il Cristo Redentore, una statua art déco di Gesù di Nazareth con le braccia aperte mostrando la città di Rio de Janeiro. Dopo la discesa si pranza e si continua verso il Pan di Zucchero alto 395 mslm. La montagna è situata nel mezzo

della Baia di Guanabara e per arrivarci saliamo in due fasi con la funivia fino ad arrivare sulla sua cima da dove si può apprezzare la miglior vista panoramica della città. Finita l'escursione rientro in hotel.

Giorno 3 Tempo a disposizione per continuare ad esplorare la città. All'ora convenuta, trasferimento in aeroporto.

Nota operativa:
Giorno 2: La salita al corcovado si effettua in treno regolare.

RIO DE JANEIRO ESCURSIONI OPZIONALI



Jeep tour, Rio de Janeiro, Brasile

Jeep Tour Giardino Botanico e Bosco di Tijuca

Visita del Giardino Botanico, unico parco che offre una grande varietà di specie rare ed esotiche portate da tutte le parti del mondo, come le palme imperiali o i gigli d'acqua. Poi si visiterà il Bosco di Tijuca Atlantico, il più grande bosco urbano del mondo che offre una magnifica vista delle spiagge

di Ipanema e Copacabana, la bahia di Guanabara ed il Pan di Zucchero. Lungo il cammino di rientro, sosterremo nella spiaggia di Pepino per osservare i deltaplani.
Opera: GIO-MAR
Durata: 4 ore



Vecindario Santa Teresa, Rio de Janeiro, Brasile

Santa Teresa

Santa Teresa è un quartiere incantevole. È culturalmente e storicamente importante per Rio, in quanto ha conservato molto bene le caratteristiche del Rio Antigo. Con grandi case e costruzioni storiche, racconta storie del passato, ospitando gallerie di artigianato ed il tradizionale trolleybus, conosciuto

come "bondinho". Il percorso passa per il quartiere di Cosme Velho, Castelinho e il Parco delle Rovine per godersi una vista spettacolare di Rio de Janeiro, e termina nel Largo do Guimarães, il cuore del quartiere.
Opera: Giornaliero. Solo in privato
Durata: 3 ore



Palazzo di Cristallo, Pietropolis, Brasile

Petropolis

Partenza dall'hotel verso Petrópolis, situata nella Sierra dos Orgaos, a un'ora di viaggio da Rio de Janeiro. Durante il percorso si effettua una sosta nel Museo Imperiale che fungeva da residenza estiva per la famiglia imperiale durante il secolo XIX. Qui troverete vari oggetti storici come lo scettro e la corona dell'Imperatore Don Pedro

Il, documenti storici, gioielli reali e oggetti d'arte. Durante l'escursione si effettua una visita al Palazzo di Cristallo, alla Cattedrale San Pedro de Alcântara e alla casa di Santos Dummont.
Opera: Privato MAR-DOM/ Regolare: MAR/GIO/SAB
Durata: 8 ore



Show, Rio de Janeiro, Brasile

Ginga Tropical

È lo spettacolo perfetto per conoscere la storia del Brasile attraverso le sue danze e ritmi musicali. Si tratta di un concerto interattivo e dinamico che inizia con una lezione di samba, danza popolare a Rio de Janeiro, terra del carnevale e del calcio, una città accogliente per i viaggiatori. Dopo il suono delle campane e

l'apertura delle tende inizia lo spettacolo nel quale si percorre il Brasile da nord a sud: disponibile con o senza cena.
Opera: MAR/GIO/VEN/SAB
Durata: 4/5 ore

Da tenere presente:
L'opzione con cena, include la cena in uno spazio diverso da dove si effettua lo spettacolo.



Sudamerica



SOUTH

Dal tango alla Samba

9 Giorni / 8 Notti Buenos Aires / Puerto Iguazú / Rio de Janeiro



Corcovado, Rio de Janeiro, Brasile

Corcovado, Rio de Janeiro, Brasile

TBK0710

INCLUDE

- Trasferimenti necessari
- Pernottamento: 8 notti
- Buenos Aires (3) – Puerto Iguazu (2) - Rio de Janeiro (3)
- Escursioni:
 - Buenos Aires: Visita città - Cena con Spettacolo di Tango - Colonia del Sacramento (Uruguay)
 - Iguazu: Cascate Argentine - Alba nelle Cascate brasiliane
 - Rio: Corcovado e Pan di Zucchero
- Pasti: 8 prime colazioni - 1 pranzo - 1 cena
- Entrate necessarie ai Parchi

Giorno 1 Buenos Aires.

Ricevimento e trasferimento in hotel. Nel pomeriggio effettueremo una visita panoramica della città. Inizieremo dalla Plaza de Mayo, palcoscenico dei più grandi successi del paese

dal 1810, dove potremo ammirare gli edifici che lo circondano come la Casa Rosada (Sede del Governo), la Cattedrale ed il Cabildo. La nostra seconda sosta sarà La Boca, dove ci arriveremo passando per alcuni punti interessanti della città come l'Obelisco ed il Teatro Colon, uno dei cinque migliori teatri al mondo. Arrivando a La Boca percorreremo le sue colorate stradine e la famosa Calle Caminito, dove apprezzeremo i lavori di artisti locali. Lasciamo la zona sud della città per dirigerci alla zona nord, nei quartieri di Palermo e La Recoleta, dove effettueremo un'ultima sosta per goderci questa parte aristocratica, famosa per ospitare il cimitero di La Recoleta.

Giorno 2 Buenos Aires. Giornata a disposizione per godere della città o scoprire gli

angoli della città attraverso i suoi punti di vista, musei, parchi e bar, dove è possibile gustare il classico caffè porteño. In serata ci godremo una cena con spettacolo dove vivremo il magnetismo del tango.

Giorno 3 Buenos Aires.

Oggi navighiamo sulle acque del Rio de la Plata, l'estuario più ampio del mondo, per raggiungere Colonia del Sacramento, il cui centro storico è stato dichiarato Patrimonio dell'Umanità dall'UNESCO nel 1995. Godetevi le sue strade acciottolate, le case coloniali, la piazza e le mura della città o fermatevi al porto per fare una pausa prima di tornare a Buenos Aires.

Giorno 4 Buenos Aires / Puerto Iguazu.

Trasferimento all'aeroporto per imbarcarci sul volo programmato

per Iguazu. Arrivo e ricevimento in aeroporto e trasferimento in hotel.

Giorno 5 Puerto Iguazu.

Al mattino si parte per il Parco Nazionale di Iguazú per visitare le Cascate di Iguazú, dichiarate Patrimonio Naturale dell'Umanità dall'UNESCO e una delle Sette Meraviglie Moderne della Natura. Durante il tour percorreremo i tre circuiti del Parco: Garganta del Diablo (per raggiungere la balconata e la vista più imponente della cascata), il Superior (permette una visione verticale delle cascate) e l'Inferior (offre un contatto più ravvicinato con la vegetazione e le cascate). Durante il tour è previsto tempo per il pranzo (non incluso) ed eventualmente per la Gran Aventura, escursione opzionale che combina una gita in barca ai piedi di alcune cascate e una traversata nella giungla.

Nel pomeriggio, rientro in hotel.
Giorno 6 Foz de Iguazu / Rio de Janeiro.

Passeggiare nel Parco Nazionale di Iguazú prima dell'apertura del tour convenzionale è un'esperienza unica ed esclusiva in quanto concede l'opportunità di vedere scenari unici, che possono essere vissuti solo a quest'ora del giorno, quando all'orizzonte delle Cascate di Iguazú si intravedono colori vivaci che vanno dall'arancione intenso al rosa tenue. Alla fine del tour, è il momento di gustare la colazione a Puerto Canoas, per poi dirigersi verso l'aeroporto di Foz do Iguazu. Arrivo a Rio de Janeiro, accoglienza e pernottamento
Giorno 7 Rio de Janeiro. Scoprite perché Rio de Janeiro è considerata la "Città Meravigliosa". Visita dell'attrazione più famosa

della città, la "meraviglia di Rio", più conosciuta come il Cristo Redentore. È uno dei punti turistici più visitati della città. Dalla cima la vista è splendida. Partenza dall'hotel, passeggiata panoramica lungo le spiagge e salita al Corcovado con il treno del Parco della Foresta di Tijuca. Il treno fu inaugurato dall'Imperatore Pedro II, e la passeggiata permette un ripasso della storia del Brasile. Oltre ad essere un rifugio ecologico, il Corcovado è parte del Parco Nazionale della Foresta di Tijuca, la maggior foresta urbana del mondo. Il pranzo è incluso (eccetto le bibite). Dopo si parte per fare una passeggiata panoramica per il centro della città e per apprezzare la sua architettura antica e moderna. Poi visita al monte Pan di Zucchero di 395 metri di altitudine sul livello

del mare. Il colle è situato nel mezzo della Baia di Guanabara. La salita si effettua in due tappe fino ad arrivare alla cima che offre una meravigliosa vista panoramica della città. Conclusa l'escursione si rientra in hotel.
Giorno 8 Rio de Janeiro. Tempo libero per godersi una città che custodisce una vita culturale molto ricca, paesaggi in cui la giungla, il mare e le montagne si fondono per dare a Rio de Janeiro lo status di città unica. I suoi 450 anni di storia e la sua bellezza l'hanno resa la prima città al mondo a ricevere il titolo di Patrimonio Culturale dell'Umanità dall'Unesco. La sera consigliamo di assistere alla Ginga Tropical, uno spettacolo perfetto per conoscere la storia del Brasile attraverso le sue danze e i suoi ritmi musicali.
Giorno 9 Rio de Janeiro.

All'ora stabilita, trasferimento in aeroporto per imbarcarsi sul volo per la prossima destinazione

Nota operativa:

Giorno 6: il tour all'alba opera MAR/GIO/SAB
Giorno 7: La salita al Cristo Redentore si fa con il treno del Corcovado.

Da tenere presente:

- Puerto Iguazú: l'ingresso alla Garganta del Diablo potrebbe essere interrotto se il livello dell'acqua salisse troppo.
- Se decideste per La Gran Aventura, consultare le restrizioni



Avventura Sudamericana

14 Giorni / 13 Notti Lima / Cusco / Rio de Janeiro / Puerto Iguazú / Buenos Aires



Rovine di Machu Picchu, Cusco, Perù

TBK0702

INCLUDE

- Trasferimenti necessari
- Pernottamento: 13 notti
- Lima (2) – Cusco (3) – Aguas Calientes (1) - Rio de Janeiro (3) - Puerto Iguazú (2) - Buenos Aires (2)
- Escursioni:
 - Lima: City tour con Museo Larco
 - Cusco: City tour - Valle Sacra - Machu Picchu
 - Río: Corcovado - Pan di Zucchero
 - Puerto Iguazú: Cascate Argentine - brasiliane
 - Buenos Aires: City tour con Recoleta - Cena Show di Tango
- Pasti: 13 prime colazioni - 2 pranzi - 1 cena
- Entrate e tasse necessarie

Giorno 1 Lima. Arrivo a Lima. Trasferimento in hotel.

Giorno 2 Lima. Oggi esploriamo il centro storico di Lima, patrimonio mondiale dell'UNESCO. Durante la visita potremo apprezzare la grandiosa architettura dell'Impero spagnolo e visitare il Museo Larco, che possiede una collezione completa di oggetti d'oro e d'argento

preispanici.

Giorno 3 Lima / Cusco. PC

Trasferimento all'aeroporto e volo per Cusco. Nel pomeriggio goditi una visita a quella che era la capitale dell'Impero Inca, visitando costruzioni emblematiche come: il Convento di Santo Domingo, la Cattedrale e il Parco Archeologico di Sacsayhuaman, tra gli altri.

Giorno 4 Cusco. PC

Partenza attraverso la Valle Sacra fino al sito archeologico di Moray e Maras, dove le lagune salate creano uno scenario abbagliante.

Giorno 5 Cusco / Aguas Calientes.

PC Partenza dall'hotel e trasferimento al Km. 104 della linea ferroviaria dove inizia l'escursione, per salire al magnifico sito archeologico di Wiñayhuayna. Da lì visitiamo l'Inti Punku o La Puerta del Sol, da dove si può apprezzare un'impressionante vista panoramica della cittadella di Machu Picchu. Pernottamento ad Aguas Calientes.

Giorno 6 Aguas Calientes / Cusco. PC

PC Al mattino, saliremo alla cittadella di Machu Picchu, per conoscere i diversi settori di questa meravigliosa eredità Inca, considerata Patrimonio Culturale

dell'Umanità. Al termine, rientro ad Aguas Calientes per salire a bordo del treno che ti riporterà a Cusco.

Giorno 7 Cusco / Rio de Janeiro. PC All'ora programmata trasferimento in aeroporto per imbarcarsi sul volo per Rio De Janeiro. Pernottamento a bordo.

Giorno 8 Rio de Janeiro. PC

Arrivo a Rio de Janeiro e trasferimento in hotel per la sistemazione immediata.

Nel pomeriggio, scopri perché Rio de Janeiro è chiamata la "Città Meravigliosa" visitando il Pan di Zucchero, dalla cui cima si può apprezzare una delle migliori viste panoramiche della città.

Giorno 9 Rio de Janeiro. PC

Al mattino visitiamo il Colle del Corcovado e il suo Cristo Redentore. Dopo la discesa, abbiamo del tempo libero per continuare ad esplorare la città.

Giorno 10 Rio de Janeiro / Puerto Iguazú. PC

Trasferimento all'aeroporto. Arrivo a Foz do Iguazú e visita delle cascate sul lato brasiliano, da dove potrete apprezzare una vista di quasi tutte le cascate. Pernottamento a Puerto Iguazú.

Giorno 11 Puerto Iguazú. PC

Al mattino visiteremo le Cascate di Iguazú sul versante argentino, dichiarate Patrimonio dell'Umanità dall'UNESCO e una delle Sette Meraviglie Moderne della Natura.

Giorno 12 Puerto Iguazú / Buenos Aires. PC

In mattinata, trasferimento in aeroporto. Arrivo a Buenos Aires, pomeriggio libero e in serata, cena spettacolo di tango.

Giorno 13 Buenos Aires. PC

Oggi visitiamo la città attraverso il suo centro storico e i quartieri di La Boca, Palermo e La Recoleta con il suo cimitero. Pomeriggio libero per esplorare la città.

Giorno 14 Buenos Aires. PC

All'orario indicato, trasferimento in aeroporto per l'imbarco sul volo.

Nota operativa:

Giorno 4: Durante i mesi da dicembre a marzo (stagione delle piogge), non si visitano le miniere di sale.

Giorno 9: La salita al Cristo Redentore avviene sul Trenino del Corcovado..

Patrimoni d'America

13 Giorni / 12 Notti Lima / Cusco / Buenos Aires / El Calafate / Puerto Iguazu



Artigiani, Quito, Ecuador

TBK0703

INCLUDE

- Trasferimenti necessari
- Pernottamento: 12 notti
- Lima (2) – Cusco (3) - Buenos Aires (2) - El Calafate (3) - Puerto Iguazú (2)
- Escursioni:
 - Lima: City tour con Museo Larco
 - Cusco: City tour & siti archeologici - Machu Picchu
 - Buenos Aires: City tour con Recoleta - Cena Show di Tango
 - El Calafate: Ghiacciaio Perito Moreno
 - Puerto Iguazú: Cascate Argentine - Brasiliane
- Pasti: 12 prime colazioni - 1 pranzo - 1 cena
- Entrate e tasse necessarie

Giorno 1 Lima. Arrivo a Lima. Trasferimento in hotel.

Giorno 2 Lima PC Oggi esploriamo il centro storico di Lima, patrimonio mondiale dell'UNESCO. Durante la visita potremo apprezzare la grandiosa architettura dell'Impero spagnolo e visitare il Museo Larco, che possiede una collezione completa di oggetti d'oro e d'argento preispanici.

Giorno 3 Lima / Cusco. PC

Trasferimento all'aeroporto e volo per Cusco. Trasferimento all'hotel selezionato. Approfitta della giornata acclimatarti.

Giorno 4 Cusco. PC Goditi una visita a quella che era la capitale dell'Impero Inca, visitando costruzioni emblematiche come: il Convento di Santo Domingo, la Cattedrale e il Parco Archeologico di Sacsayhuaman, tra gli altri.

Giorno 5 Cusco. PC

Il viaggio inizia con un'ora e mezza di treno fino ad Aguas Calientes con partenza dalla stazione di Ollanta. Questo luogo, conosciuto anche come 'Pueblo Machu Picchu', è l'ultima tappa prima di arrivare al sito archeologico più importante del Perù. Finalmente arriveremo a Machu Picchu, un capolavoro di ingegneria e architettura, patrimonio mondiale dell'UNESCO e una delle nuove sette meraviglie del mondo. Alla fine del tour, si torna in autobus ad Aguas Calientes per il pranzo e poi si sale sul treno per tornare a Ollanta. Trasferimento a Cusco

Giorno 6 Cusco / Buenos Aires. PC

In mattinata partenza per l'aeroporto

per imbarcarsi sul volo per Buenos Aires. Arrivo e pernottamento.

Giorno 7 Buenos Aires. PC Oggi facciamo un tour panoramico della città partendo da Plaza de Mayo per poi proseguire verso il quartiere di La Boca terminando a Palermo e Recoleta. La sera, assistiamo ad una Cena con Spettacolo, per goderci il magnetismo del tango.

Giorno 8 Buenos Aires / El Calafate. PC All'orario indicato, trasferimento in aeroporto. Arrivo a El Calafate e trasferimento in hotel.

Giorno 9 El Calafate. PC Partenza per il ghiacciaio Perito Moreno, situato nel Parco Nazionale Los Glaciares e dichiarato Patrimonio dell'Umanità dall'UNESCO. Durante l'escursione, una passeggiata lungo le passerelle situate di fronte al ghiacciaio permette di ammirare questa meraviglia della natura da diverse prospettive.

Giorno 10 El Calafate. PC

Giornata a disposizione, ideale per navigare sul Lago Argentino o godere di attività che vi permetteranno di conoscere paesaggi unici.

Giorno 11 El Calafate / Puerto Iguazu. PC Mattinata libera e all'orario indicato trasferimento in aeroporto. Arrivo a Puerto Iguazú, pernottamento.

Giorno 12 Puerto Iguazú. PC Al mattino visiteremo le Cascate di Iguazú sul versante argentino, dichiarate Patrimonio dell'Umanità dall'UNESCO e una delle Sette Meraviglie Moderne della Natura. Visiteremo il Balcone della Gola del Diavolo, il Circuito Superiore e il Circuito Inferiore.

Giorno 13 Puerto Iguazú / Foz de Iguazú. PC Al mattino lasciamo Puerto Iguazú per raggiungere Foz do Iguazú in Brasile e visitare le cascate sul lato brasiliano e apprezzare una vista di quasi tutte le cascate. Al termine, trasferimento all'aeroporto di Foz per l'imbarco sul volo successivo.

Da tenere presente:

- Puerto Iguazú: l'ingresso alla Gola del Diavolo può essere interrotto dall'innalzamento del flusso del fiume.
- In caso di partecipazione alla Grande Avventura, verificare le restrizioni.



Vini del Sudamerica

11 Giorni / 10 Notti Santiago del Cile / Mendoza / Buenos Aires / Colonia del Sacramento / Carmelo (Uruguay)



Vini della Valle de Uco, Mendoza

TBK0724

INCLUDE

- Trasferimenti necessari
- Sistemazione: 12 notti
- Santiago del Cile (2) - Mendoza (3) - Buenos Aires (3) - Colonia del Sacramento (2) - Carmelo (2)
- Escursioni:
 - Santiago del Cile: Visita della città - Ruta de Colchagua
 - Mendoza: Catena & Vigil - Esperienza Valle di Uco
 - Buenos Aires: Visita della città - Degustazione di vini - Cena Spettacolo di Tango.
 - Colonia del Sacramento: City Tour - Cantine
 - Carmelo: Rovine gesuitiche e Cantine.
- Pasti: 12 prime colazioni - 5 pranzi - degustazioni menzionate

Giorno 1 Santiago del Cile. Arrivo e accoglienza in aeroporto e successivo trasferimento in hotel. Nel pomeriggio facciamo un tour visitando le principali attrazioni della città.

Giorno 2 Santiago del Cile. Oggi vi proponiamo di godervi la Valle di Colchagua, visitando due cantine per degustare i loro vini, e pranzare in una di esse, visitiamo anche il Museo di Colchagua, con

un'importante collezione di arte preispanica in Cile.

Giorno 3 Santiago del Cile / Mendoza. Arrivo a Mendoza e accoglienza, trasferimento all'hotel prescelto.

Giorno 4 Mendoza. Oggi ci immergiamo nel mondo di Catena Zapata. Questa cantina, recentemente premiata come migliore cantina del mondo, ci invita a scoprire e degustare i suoi vini per poi concludere con un pranzo abbinato a El Enemigo di Alejandro Vigil, enologo della cantina.

Giorno 5 Mendoza. Questo tour di alta gamma è disegnato per godersi e condividere un'eccezionale giornata di vini. Oggi visitiamo la Valle de Uco, con cantine che si trovano fino a 1.500 mslm, conferendo al vino caratteristiche uniche.

Giorno 6 Mendoza / Buenos Aires. In mattinata trasferimento all'aeroporto per imbarcarsi su un volo per Buenos Aires. Arrivo e trasferimento in hotel. Nel pomeriggio facciamo una visita panoramica della città per conoscere il suo centro storico, il quartiere di La Boca con la famosa strada del Caminito e La Recoleta. In serata

ci godiamo una degustazione di vini e chiudiamo con una cena e spettacolo di tango.

Giorno 8 Buenos Aires / Colonia del Sacramento. Partenza per il porto per imbarcarsi sul traghetto che vi porterà a Colonia. All'arrivo, trasferimento in hotel e poi visita della città, dichiarata Patrimonio dell'Umanità dall'UNESCO.

Giorno 9 Colonia del Sacramento. Oggi dedichiamo parte della giornata alla visita dei vigneti e degli uliveti di Quintón. Dopo un tour delle sue strutture, vi invitiamo a godervi una degustazione dei suoi vini e oli e un pranzo accompagnato dalle sue migliori bottiglie.

Giorno 10 Colonia / Carmelo. Trasferimento a Carmelo per il pernottamento al Wine lodge Narbona, un wine lodge esclusivo, ma anche una delle cantine più famose dell'Uruguay, fondata nel 1909, che deve la sua fama alla qualità dei suoi prodotti. Dopo il nostro soggiorno, tempo libero per visitare la loro cantina e degustare il loro tannat.

Giorno 11 Carmelo.

Oggi visitiamo la culla del vino in Uruguay: il Monumento Nazionale "La Calera de las Huérfanas", dove intorno al 1500 furono scoperte le prime viti che diedero origine alla produzione di vini in Uruguay. Partiamo dalla Cantina Cordano e da El Legado, dove facciamo una visita guidata dei vigneti e della zona di produzione, per poi degustare i loro vini e pranzare.

Giorno 12 Carmelo / Buenos Aires. Trasferimento a Colonia del Sacramento per imbarcarsi sul traghetto per Buenos Aires. Arrivo e trasferimento in hotel.

Giorno 13 Buenos Aires. Tempo libero. Trasferimento in aeroporto per l'imbarco sul volo di linea.

Nota operativa:

- Giorno 4:** Tour di Catena Zapata opera da MAR-SAB
- Giorno 5:** Uco Valley Experience opera: MAR-DOM privato. Regolare MER/DOM

Tesori della Bolivia

5 Giorni / 4 Notti La Paz / Sucre / Colchani (Gran Salar di Uyuni)



Vini della Valle de Uco, Mendoza

TBK0704

INCLUDE

- Trasferimenti necessari
- Pernottamento: 4 notti
- La Paz (1) - Sucre (1) - Colchani (2)
- Escursioni:
 - La Paz: Visita della città
 - Sucre: Giacimento di Orme Fossilizzate - City tour a Potosi
 - Colchani: Cimitero dei treni - Gran Salar di Uyuni
- Pasti: 4 prime colazioni - 4 pranzi - 2 cene
- Entrate necessarie

Giorno 1 La Paz. Ricevimento all'aeroporto di La Paz. Trasferimento in hotel e proseguimento per la visita della città, situata a 3632 metri sul livello del mare. Durante il tour visiteremo il Museo dell'Oro, Murillo e Costumbrista, nonché il Belvedere di Killi Killi, con una bella vista sulla città. La passeggiata prosegue attraverso la parte moderna della città e termina nella Valle della Luna, impressionante per le sue stravaganti formazioni create dall'erosione. Giro in funivia, per

scoprire un'eccellente e bellissima vista di La Paz.

Giorno 2 La Paz / Sucre. All'ora indicata, trasferimento all'aeroporto per prendere il volo per Sucre. Arrivo a Sucre. Dopo esservi sistemati, facciamo un tour che ci porterà al più grande giacimento di impronte fossili del mondo, fonte di fascino e studio per paleontologi e ammiratori dei dinosauri. Lì si possono vedere migliaia di impronte di oltre 200 specie preistoriche risalenti a 65-70 milioni di anni fa.

Giorno 3 Sucre / Uyuni. Trasferimento da Sucre a Potosí, attraversando il fiume Pilcomayo e il Ponte Mendez, un ponte sospeso con torri in pietra in stile neogotico della metà del XIX secolo. Proseguiamo per Potosí apprezzando il cambiamento di paesaggio man mano che saliamo ad un'altitudine stimata di 4000 metri sul livello del mare. Arrivo a Potosí. All'arrivo scegliamo tra una visita della città ammirando le piazze e le strade coloniali che ci portano a conoscere i diversi monumenti architettonici che sono una vestigia dell'opulenza

prodotta dall'estrazione dell'argento dal maestoso Cerro Rico. Oppure si effettua una visita alle miniere cooperative private di Cerro Rico de Potosí, ancora in funzione, in modo che durante la visita sia possibile vedere i minatori al lavoro. La nostra giornata prosegue verso Uyuni. Lungo la strada possiamo vedere in lontananza il centro minerario di Porco, il più antico della Bolivia da cui si estraggono minerali fin dall'epoca degli Incas (circa 700 anni). Prima di arrivare a Uyuni, approfittiamo di un meraviglioso punto panoramico dove si può apprezzare appieno la salina e il suo imponente vulcano Thunupa. Pernottamento nell'Hotel de Sal.

Giorno 4 Uyuni. In mattinata visita al cimitero dei treni dove potremo vedere i resti delle locomotive del secolo XIX e XX, e poi andiamo al Gran Salar, conoscendo lungo la strada la città di Colchani, dove visiteremo un impianto artigianale di lavorazione del sale. Una volta entrati nella salina, passiamo attraverso le sorgenti d'acqua per raggiungere l'isola di Incahuasi (conosciuta come

Isola dei Pesci) dove si possono osservare i famosi cactus giganti. Il pranzo sarà servito al centro della Grande Salina. Dopo un po' di tempo per scattare fotografie prospettiche e sperimentare l'energia che la salina ci trasmette, ci dirigeremo a sud per ammirare il tramonto dalla riva accompagnati da un giro di vino e stuzzichini.

Giorno 5 Uyuni / La Paz. All'ora convenuta trasferimento all'aeroporto per prendere il volo per La Paz

Nota operativa:

- Giorno 2:** Il tour delle impronte di dinosauro è chiuso il lunedì.
- Giorno 3:** La miniera apre tutti i giorni, ma SAB & DOM non è possibile vedere i minatori

Da tenere presente:

- Nella stagione delle piogge (da fine dicembre a metà aprile), la salina può essere allagata quindi non sarebbe possibile raggiungere l'isola di Incahuasi o le mummie da Pucara de Ayque o Puerto Chuvica.
- L'ingresso è limitato a 10 km all'interno della salina.

Buenos Aires, Pampas e Steppe



BUE





INTERCONTINENTAL®
BUENOS AIRES

f /InterContinentalBuenosAires @IC_BuenosAires /intercontinental_buenosaires



DESCUBRA
BUENOS AIRES

DISCOVER
BUENOS AIRES

Moreno 809, Ciudad de Buenos Aires
www.intercontinental.com/buenosaires

Buenos Aires: Incontro Culturale

5 Giorni / 4 Notti Buenos Aires



Teatro Colon, Buenos Aires

TBK0407

INCLUDE

- Trasferimenti necessari
- Pernottamenti: 4 notti
- Escursioni: Visita città con Recoleta - Esperienza Colon - Tour di Musei - Graffiti Tour - Fiera di Mataderos - Bar Famosi
- Pasti: 4 prime colazioni - 1 pranzo - 1 snack
- Entrate necessarie ai musei

Giorno 1 Buenos Aires. Arrivo e ricevimento in aeroporto; trasferimento in hotel. Nel pomeriggio effettueremo una visita della città, iniziando con la Plaza de Mayo, scenario dei successi più importanti del Paese dal 1810, per poi continuare verso il quartiere di La Boca e finire con Palermo e La Recoleta. Durante il tour visitiamo una delle icone della città, il Cimitero della Recoleta, dove si può ammirare l'architettura ed i mausolei di alcune delle personalità più rilevanti del paese, tra le quali quella di Eva Peron.

Giorno 2 Buenos Aires. Oggi dedichiamo il nostro pomeriggio al Teatro Colon, uno dei cinque migliori teatri d'Opera al mondo, grazie al suo eccellente disegno acustico e alto livello architettonico. Il tour inizia nella Plaza de Mayo, nelle cui vicinanze si stabilì il primo Teatro Colon in quello che gli abitanti chiamavano il Pozzo delle Anime, in quanto lì vi era un cimitero. Poi si continua con la visita del teatro dove percorriamo alcune delle sue strutture per terminare nel Colon Fabrica, una proposta meravigliosa che ci permette di scoprire la magia che vibra dietro le scene attraverso le coreografie, abiti ed altro ancora.

Giorno 3 Buenos Aires. La nostra giornata sarà dedicata all'arte visitando due musei relazionati a diversi aspetti ed epoche artistiche e culturali degli argentini. In base ai gusti e preferenze dei passeggeri si potrà scegliere tra: Museo Nazionale di Belle Arti, Museo d'Arte Decorativa o Museo d'Arte Latinoamericana

di Buenos Aires (MALBA). Nel pomeriggio avremo un incontro con l'Arte Urbana. Scoprite perché Buenos Aires è una delle capitali mondiali dello Street Art, esplorando affascinanti storie dietro le mura della città.

Giorno 4 Buenos Aires. Giornata di fiera. Lasciamo la città per dirigerci al Quartiere di Mataderos, dove tempo fa convivevano la campagna e la città, in quanto qui si stabilì, nel 1899, il mattatoio di carne bovina. Quando il quartiere iniziò a popolarsi con lavoratori attratti dalla nuova attività, fu chiamato "la Nueva Chicago", alludendo alla città nordamericana, centro dell'industria della carne. Attualmente si tiene la Fiera di Mataderos dove si offrono spettacoli di addomesticamento cavalli, lazo, corse di cavalli e "guitarreadas", riunioni di canto e danze tradizionali. Durante il pranzo degusteremo piatti tipici come empanadas e loco.

Giorno 5 Buenos Aires. In mattinata si effettua un percorso

per alcuni bar della città, la cui importanza storica attribuisce a loro il nome di Notables, edurante il tour ci fermeremo all'Ateneo Splendid, un vecchio teatro dove c'è una libreria, considerata una delle migliori al mondo nel giornale The Guardian. All'ora convenuta trasferimento all'aeroporto.

Nota operativa:

Giorno 1: Arrivo richiesto su un volo prima di mezzogiorno.
Giorno 2: Esperienza Colon opera da venerdì a domenica
Giorno 3: Il museo di Belle Arti ed Arte Decorativa chiudono il lunedì. Il MALBA chiude il martedì. Il tour dei Graffiti opera in regolare martedì, giovedì e sabato nel pomeriggio.
Giorno 4: La Fiera di Mataderos opera da aprile a dicembre la domenica. Da gennaio a marzo si sostituisce con la Fiera di San Telmo ed il mercato.



Calcio, Tango ed Evita

5 Giorni / 4 Notti Buenos Aires



Stadio La Bombonera, Buenos Aires

TBK0403

INCLUDE

- Trasferimenti necessari
- Pernottamenti: 4 notti
- Escursioni:
 - Walking tour Centro storico - La Boca: passione per il calcio - Evita oltre il Mito con Museo di Evita - Storia di Carlos Gardel - Cena Tango show
- Pasti: 4 prime colazioni - 2 pranzi - 2 cene - 1 snack
- Entrate necessarie ai musei

Giorno 1 Buenos Aires. Arrivo e ricevimento in aeroporto; trasferimento in hotel. Nel pomeriggio visita a piedi del centro storico della città, che ci porterà da Plaza de Mayo, testimone dal 1810 delle diverse espressioni popolari, fino al Quartiere di San Telmo dove si respira un'atmosfera bohemien. Durante la passeggiata, ci siederemo in un bar famoso per goderci un'abitudine porteña, il caffè, mentre conversiamo sul alcune delle passioni che conosceremo nei giorni a seguire.

Giorno 2 Buenos Aires. PC P

Oggi viviamo la città attraverso una delle passioni che divide i porteños, il calcio. Andremo al quartiere de La Boca, dove il Club del Boca Juniors ha la sua sede. Mentre percorriamo le sue strade, osserviamo le sue colorate costruzioni e vediamo come il quartiere gira intorno al blu e giallo, i colori del Boca. Visita del Museo. Termineremo con un pranzo nella pizzeria El Cuartito, famosa per le sue focacce e le sue pareti piene di fotografie bandierine e magliette di calcio. Qui degusteremo la pizza, parte della cerimonia calcistica.

Giorno 3 Buenos Aires. PC G
Ci prepariamo a conoscere qualcosa sulla vita di un personaggio che nella storia ha suscitato sentimenti contrastanti, Evita, che è stata la Primera Dama di Argentina e che divenne una celebrità popolare e icona degli argentini, così come fonte di grandi controversie. Conosceremo un po' la sua vita, dal suo arrivo in città, passando

per quegli spazi che ebbero rilevanza storica per lo sviluppo della sua opera, fino al suo ultimo riposo nel cimitero della Recoleta. Prima del termine visitiamo il museo di Evita per poi sorseggiare un drink in un bar legato alla sua storia, infine torniamo all'hotel. In serata cena in un ristorante relazionato con la vita di Eva Perón

Giorno 4 Buenos Aires. PC
Se parliamo di Tango non possiamo non conoscere un po' della storia di Carlos Gardel, il cantante di tango più grande di tutti i tempi. Il percorso comprende grandi quartieri; San Nicolás, passando per alcuni luoghi dove è cresciuto, il Caffè Tortoni ed il Caffè Los Angelitos, entrambi bar famosi da lui frequentati, L'Ateneo Grand Splendid, una delle più belle librerie secondo i critici stranieri, dove c'era un teatro dove Gardel dava concerti e l'Abasto, quartiere che gli diede il soprannome di Morocho del Abasto. Grazie ad una camminata visiteremo

dove visse, oggi un museo, il Pasaje Zelaya con i murales del cantante, il Paseo Gardel con il suo monumento e l'angolo Chanta cuatro dove funzionava la tangueria Esquina de Carlos Gardel. Durante il rientro pranziamo nel Caffè Tortoni. In serata avremo una lezione di tango ci gusteremo una cena con spettacolo per continuare a scoprire il magnetismo del tango.

Giorno 5 Buenos Aires. PC
Durante la mattinata ed in base all'orario del volo, vi consigliamo di effettuare un tour relazionato con la storia del tango, per conoscere meglio la musica che seduce tutti i sensi. Trasferimento in aeroporto.

Nota operativa:
Giorno 1: si richiede arrivare con un volo prima di mezzogiorno
Giorno 3: Il Museo di Evita chiude il lunedì.
Il Ristorante Santa Evita è chiuso il lunedì e il martedì.
Giorno 4: Museo di Carlos Gardel chiude il martedì.

La Gastronomia Porteña

4 Giorni / 3 Notti Buenos Aires



Sherpa Food tour, Buenos Aires

TBK0410

INCLUDE

- Trasferimenti necessari
- Pernottamenti: 3 notti
- Escursioni:
 - Visita della città con il Cimitero della Recoleta - Fogón Asado Experience - Tour gastronomico San Telmo - Tour delle pizzerie.
- Pasti: 3 prime colazioni - 2 pranzi - 1 cena

Giorno 1 Buenos Aires. G

Arrivo e ricevimento in aeroporto. Trasferimento in hotel. Nel pomeriggio effettuiamo una visita panoramica della città cominciando dalla Plaza de Mayo, scenario dei successi più importanti del paese dal 1810, per poi continuare verso il quartiere della Boca e finire in quelli di Palermo e Recoleta. Durante il tour visitiamo un'icona della città, il Cimitero della Recoleta. In serata ci godremo una esperienza gastronomica a porte chiuse che esplora nuove forme

di Asado Argentino, il Fogón Experience. Il menù degustazione di cinque portate è stato disegnato per combinare nuove tecniche di grigliata con ricette argentine testate e veritiere, che portano l'asado a nuovi livelli, combinando alcuni tra i migliori vini boutique dell'Argentina.

Giorno 2 Buenos Aires. PC P
La nostra giornata inizia nel centro storico della città, nel quartiere di San Telmo per goderci un tour gastronomico che ci porterà in cinque luoghi dove oltre a degustare dieci piatti che mostreranno il meglio della cucina argentina, ci inviterà a scoprire luoghi nascosti e condividere storie della città. Iniziamo con una sosta nel bar più antico della città, El Federal, dove assaggiamo un vermouth e uno spuntino, nel bar che ha stabilito questo rituale nel 1864. Molto vicino da qui troviamo il mercato di San Telmo dove faremo due soste per assaggiare piatti tradizionali del nord del

nostro paese e scopriremo ricette innovative di giovani chef. E come in ogni tour gastronomico, ci deve essere la carne, quindi è tempo di una sosta per assaggiare il classico Bife de Chorizo per poi continuare verso un tesoro nascosto, dove il proprietario ci racconterà la sua storia e mentre lo ascoltiamo, proveremo le migliori empanadas riojane. Il nostro tour termina al Museo d'Arte Moderna, nella cui caffetteria gusteremo un caffè speciale insieme a un alfajor artigianale. Al termine rientro in hotel.

Giorno 3 Buenos Aires. PC P
La pizza fa parte dell'identità del porteño e cosa c'è di meglio che scoprire la sua storia, i segreti e come l'influenza genovese, siciliana e napoletana abbiano plasmato l'usanza di Buenos Aires scavalcando i confini. Il nostro incontro è in uno dei simboli della nostra città, l'Obelisco, epicentro delle festività di Buenos Aires, e una volta ascoltata un po' della

storia di questo monumento, inizieremo una passeggiata lungo l'Avenida Corrientes, la via che non dorme mai, per conoscere due pizzerie tradizionali e assaggiare le loro specialità oltre a conoscere la loro storia. La nostra ultima tappa sarà in una pizzeria napoletana, dove oltre ad assaggiare una delle sue specialità potremo concludere il tour con qualche prelibatezza.

Giorno 4 Buenos Aires. PC
Tempo libero per continuare ad esplorare gli angoli gastronomici della città e fermarsi in un caffè storico per gustare un "caffè" (caffè preparato con qualche goccia di latte) per salutare Buenos Aires. All'ora convenuta trasferimento all'aeroporto.

Nota operativa:
Giorno 1: si richiede arrivare con un volo prima di mezzogiorno.
Giorno 2: il tour gastronomico di San Telmo opera MAR-VEN al mattino
Giorno 3: il tour delle pizzerie di MAR-SAB è operativo

"The most exciting tango show in Buenos Aires"



Cena tango show - Clases de tango - Degustaciones
Dinner tango show - Tango lessons - Wine tasting



Buenos Aires, Argentina

Esperienza Tango

5 Giorni / 4 Notti Buenos Aires



Milonga, Buenos Aires

TBK0402

INCLUDE

- Trasferimenti necessari
- Pernottamenti: 4 notti
- Escursioni: Le Origini del Tango e la sua evoluzione - Storia di Carlos Gardel - Malevo Circuit - Tour di milongas - Cena e Show di Tango (2)
- Pasti: 4 prime colazioni - 2 pranzi - 2 cene

Giorno 1 Buenos Aires. ☉

Arrivo, ricevimento e trasferimento in hotel. Iniziamo ad introdurci nel mondo del tango degustando una Cena con Spettacolo a La Ventana, dove la storia del Tango si sviluppa in compagnia di un'ottimo cibo.

Giorno 2 Buenos Aires. ☉ ☉ ☉

Oggi percorriamo i quartieri dove ebbe origine il tango, approfondiremo alcuni aspetti che ci aiuteranno a capire come mai fu dichiarato Patrimonio Immateriale dell'Umanità dall'UNESCO. Il nostro percorso ci porta in 4 quartieri dove si sviluppò il Tango: La Boca dove alcuni dicono

essere nato il tango per influenza dell'arrivo degli immigranti. San Telmo dove si sviluppò nei bar come Bar Sur, la prima casa di Tango e l'angolo del Viejo Almacén, considerato il tempio del tango, oggi dichiarato Patrimonio della città Boedo e Almagro, culla di personalità e bar di tango. In serata andremo a Las Violetas, scelto come miglior Bar Famoso della città, dove ci godremo un pranzo diverso.

Giorno 3 Buenos Aires. ☉ ☉

Oggi ci dedichiamo a esplorare uno dei quartieri più aristocratici della città, La Recoleta, ma che durante il periodo nel quale il Tango non era ben visto dall'Alta Società, custodiva in segreto bar nei quali si riunivano per ascoltare e ballare il tango. Percorriamo i luoghi dove si trovavano il Café de Hansem, El Pabellón de las Rosas, Armenonville ed il Palais de Glace. In quest'ultimo fu dove il tango fece il debutto nell'Alta Società e l'unico ancora in piedi. Il tour include alcune curiosità

come il marciapiede del tango dove si disegnano i passi base del tango ed una sosta nella Esquina di Anibal Troilo, bar famoso in omaggio ad un esponente dell'epoca d'oro del tango. In serata faremo un tour di milongas dove oltre ad imparare alcuni codici di questo ritmo, avremo una lezione di tango gestita da maestri.

Giorno 4 Buenos Aires. ☉ ☉

Se parliamo di Tango non possiamo non conoscere un po' della storia di Carlos Gardel, il cantante di tango più grande di tutti i tempi. Il percorso comprende il quartiere di San Nicolás, passando per alcuni luoghi dove è cresciuto, il Caffè Tortoni ed il Caffè Los Angelitos, entrambi bar famosi da lui frequentati, e l'Abasto, quartiere che gli diede il soprannome di Morocho del Abasto. Grazie ad una camminata visiteremo dove visse, oggi un museo, il Pasaje Zelaya con i murales del cantante, il Paseo Gardel con il suo monumento e l'angolo

Chanta cuatro dove funzionava la tangueria Esquina de Carlos Gardel. Durante il rientro pranziamo in un ristorante tradizionale, il Caffè Tortoni, molto relazionato con la storia di Gardel. Salutiamo la città assistendo ad una cena con spettacolo nel Rojo Tango nel El Cabaret, un luogo intimo ispirato ai club di tango della città nel 1920.

Giorno 5 Buenos Aires. ☉ ☉

All'ora convenuta, trasferimento all'aeroporto.

Nota operativa:

Giorno 3: La milonga sarà selezionata in base alla disponibilità. La lezione di milonga è disponibile MER/DOM. Se si volesse fare un altro giorno, questa dovrà essere privata.
Giorno 4: Il Museo di Carlos Gardel rimane chiuso il martedì.

Terra di Gauchos

4 Giorni / 3 Notti Buenos Aires / San Antonio de Areco



Asado a Rosario de Areco, San Antonio de Areco, Buenos Aires

TBK0408

INCLUDE

- Trasferimenti necessari
- Pernottamento: 3 notti Buenos Aires (1) - Estancias (2)
- Escursioni: City Tour con Museo - Visita a San Antonio de Areco
- Pasti: 3 prime colazioni - 3 pranzi - 2 cene

Giorno 1 Buenos Aires.

Accoglienza presso Aeroporto Internazionale di Buenos Aires e trasferimento all'hotel. Nel pomeriggio, visita della città passando per alcuni dei luoghi più famosi: Plaza de Mayo, Casa del Governo, il Cabildo, la Cattedrale Metropolitana, Avenida de Mayo, il Congresso, il Teatro Colón, il quartiere di La Boca, Palermo, il Planetario e La Recoleta. Poi effettuiamo una breve visita al Museo d'Arte Popolare José Hernández, che si occupa di collezionare, documentare, investigare, esibire e promuovere l'arte popolare.

Ospita collezioni su diverse specialità e lavori artigianali (argenteria, tessuti, cuoio, vetro, ossa, ecc).

Giorno 2 Buenos Aires / San Antonio de Areco. PC P C

La mattina presto, trasferimento verso San Antonio de Areco, località situata a 110 km da Buenos Aires, famosa per aver conservato la tradizione criolla. Lungo il percorso conosceremo una delle tradizioni più comuni tra gli argentini: il mate. Questa bevanda racchiude un messaggio e un significato che vale la pena condividere. Una volta arrivati al centro storico e prima di iniziare la nostra prima visita ci soffermeremo in alcuni dei bar storici in cui la gente delle campagne entrava in contatto con la gente di città. Alcuni di questi in passato erano drogherie e tra quelle mura si respirano più di 200 anni di storia. Dopo un aperitivo, visitiamo il Museo Gauchesco Ricardo Güiraldes, dove si può apprezzare il vero

patrimonio culturale criollo. Questo museo offre sette sale da esposizione, una riproduzione della centenaria taverna "La Blanqueada" e una collezione di oggetti appartenenti a personaggi importanti della storia argentina. Questi edifici, insieme alla Chiesa Parrocchiale di Sant'Antonio da Padova, la casa de la Intendencia Municipal e il centro della Estancia "La Porteña" sono stati dichiarati Monumenti Storici Nazionali. Ritorniamo al centro storico per pranzo, dove poi avremo del tempo libero per passeggiare tra le vie del centro, ideali per gli amanti di antiquariato e argenteria. La sera alloggiamo in una tradizionale Estancia di San Antonio de Areco. **Giorno 3 San Antonio de Areco. PC P C** Giornata libera all'estancia per svolgere le attività offerte, privilegiando il contatto con la natura e la tradizione. Tra le attività che si possono fare ci sono passeggiate a cavallo, gite

in sulky o in carrozza, trekking, gite in bicicletta, bird watching e animali da fattoria **Giorno 4 San Antonio de Areco / Buenos Aires. PC P** Tempo libero per svolgere le ultime attività nell'estancia. Dopo pranzo, trasferimento all'aeroporto.

Notas operativas:

Giorno 1: L'arrivo è richiesto su un volo arrivando prima di mezzogiorno. Il Museo d'Arte Popolare José Hernández è chiuso il martedì

Giorno 2: Le attività da svolgere dipenderanno dal soggiorno selezionato. In alcuni di essi è possibile aggiungere con costo, spettacoli folcloristici di musica e danza, dimostrazioni di dressage indio o conduzione della mandria e persino dimostrazioni di polo. Consultare.

Córdoba: Tradizione e Sierra

6 Giorni / 5 Notti Córdoba / Estancia La Paz



Cavalcata a Dos Lunas, Córdoba

TBK0412

INCLUDE

- Trasferimenti necessari
- Pernottamenti: 5 notti Córdoba (3) - Estancia La Paz (2)
- Escursioni: Córdoba città: visita culturale e storica della città Estancias Gesuitiche: Alta Gracia, Jesús María Attività di Estancia La Paz
- Pasti: 5 prime colazioni - 5 pranzi - 5 cene
- Entrate necessarie ai musei

Giorno 1 Córdoba. C Arrivo all'aeroporto di Córdoba. Ricevimento e trasferimento. Nel pomeriggio effettueremo una visita a piedi visitando la Manzana (isolato) Gesuitica, situata nel pieno centro della città. Grazie al suo valore storico, architettonico, culturale fu dichiarata Patrimonio Culturale dell'Umanità dall'UNESCO nell'anno 2000, insieme al Cammino delle Estancias

Gesuitiche. Questa comprende: la Cappella Domestica, il Collegio Nazionale di Monserrat, la Chiesa della Compagnia di Gesù, l'antica sede dell'Università di Córdoba e la Residenza. **Giorno 2 Córdoba. PC P C** Continuiamo l'esplorazione della città, ma vivendo la fervida attività della zona commerciale, popolare e del mercato. Dopo il pranzo scopriremo un'altra faccia della città attraverso passeggiate culturali, musei ed edifici emblematici per finire nel pomeriggio godendoci le stradine ed i vicoli bohemien di Güemes. **Giorno 3 Córdoba. PC P C** Dopo la prima colazione iniziamo una passeggiata speciale dove visiteremo Alta Gracia, con la sua Estancia Gesuitica dichiarata Patrimonio Culturale dell'Umanità dall'UNESCO. Dopo il pranzo continueremo il tour attraverso aspetti storici del nostro paese, con il Museo del Che Guevara, in ciò che fu la casa della Famiglia Guevara, e la Perla ed il Museo

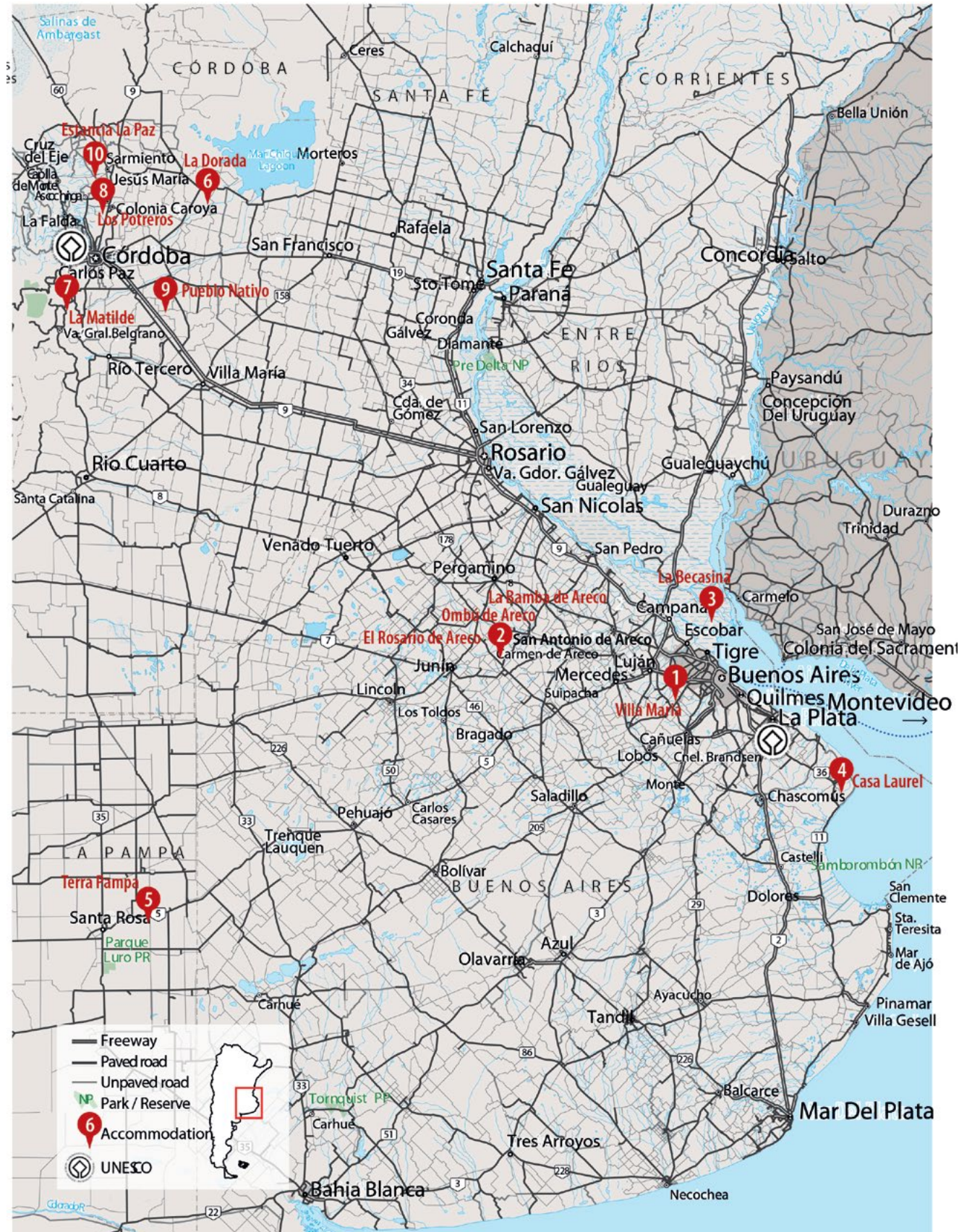
della Memoria che racchiude pagine recenti della nostra storia. Cena. **Giorno 4 Córdoba / Pueblo Estancia La Paz. PC P C** In mattinata ci dirigeremo verso il nord della provincia per scoprire un percorso pieno di storia, cultura e tradizioni attraverso le Estancias Gesuitiche, dichiarate Patrimonio Culturale dell'Umanità dall'UNESCO. Queste sono state antichi stabilimenti agricoli amministrati dall'ordine gesuitico. Si visita la Estancia di Jesús María, Bodega e Chacra in Colonia Caroya con pranzo incluso. Verso il tramonto arriveremo a Pueblo Estancia La Paz: un luogo ricco di storia, dove trascorreva le proprie vacanze estive Julio Argentino Roca (ex presidente). **Giorno 5 Pueblo Estancia La Paz. PC P C** Giornata libera per godervi il luogo e vivere una vera esperienza rurale, approfittando delle strutture nei dintorni. Nel pomeriggio godetevi una

divertente cavalcata fino al fiume. Oltre alle attività dell'estancia, potrete fare golf, polo e relax. **Giorno 6 Pueblo Estancia La Paz / Córdoba. PC P** Mattinata libera. Dopo il pranzo intraprenderemo il ritorno verso Córdoba, attraverso il circuito di Sierras Chicas, visitando Ascochinga, La Granja, e la Cappella di Candonga. Trasferimento all'aeroporto. **Notas operativas:** **Giorno 1:** La Manzana Gesuitica chiude lunedì. **Giorni 3, 4 & 5:** Le Estancias Gesuitiche chiudono lunedì. **Giorno 6:** È richiesto un volo dopo le 19.

Buenos Aires & Córdoba

BUE

Sistemazione in Buenos Aires & Córdoba



SISTEMAZIONE IN BUENOS AIRES & CÓRDOBA



Villa María, Máximo Paz, Buenos Aires

Villa María

Località: Máximo Paz (Buenos Aires)
Distanza fino: alla città di Buenos Aires: 60 km
Sistemazione: 1 Master Suite, 3 Suites, 4 Superior e 2 Family Suites
 • Salotto
 • Piscina
 • Libreria

Stagionalità: Tutto l'anno
Attività:
 • Camminate
 • Cavalcate
 • Bicicletta
 • Tennis
Cucina: locale tradizionale e internazionale



La Bamba de Areco, San Antonio de Areco, Buenos Aires

La Bamba de Areco

Località: San Antonio de Areco (Buenos Aires)
Distanza fino: alla città di Buenos Aires: 120 km
Sistemazione: 11 camere distribuite in 3 zone
 • La Pulperia: la struttura più antica dell'Estancia
 • Biblioteca
 • Sala Massaggi
 • Casa Principale
 • Stalle

• Piscina
 • Boutique
Stagionalità: Tutto l'anno
Attività:
 • Cavalcate
 • Piscina
 • Campo di bocce
 • Polo: si potrà assistere agli allenamenti. Solo durante la stagione.
Cucina: tradizionale e internazionale



Ombú de Areco, San Antonio de Areco, Buenos Aires

Ombú de Areco

Località: San Antonio de Areco (Buenos Aires)
Distanza fino: alla città di Buenos Aires: 110 km
Strutture ricettive: 11 camere
 • Salone
 • Piscina
Stagionalità: Tutto l'anno

Attività:
 • Cavalcate
 • Passeggiate nei carri antichi
 • Spettacolo folcloristico
 • Estancia agricola
Cucina: internazionale e creola accompagnata da vini locali. Asado (grigliata)



Rosario de Areco, San Antonio de Areco, Buenos Aires

Estancia El Rosario de Areco

Località: San Antonio de Areco (Buenos Aires)
Distanza fino: Buenos Aires Città: 120 km
Strutture ricettive: 16 camere
 • Sala ristorante
 • Piscina esterna
 • Centro di allevamento e addomesticamento di cavalli da pollo

• Campo da polo
Stagionalità: Tutto l'anno
Attività:
 • Equitazione
 • Corsi di cucina e polo
 • Tour della città di San Antonio de Areco
 • Spettacolo folcloristico
 • Corse di anelli, abilità creole e cuadreras
Cucina: tradizionale locale

BUE

Sistemazione in Buenos Aires & Córdoba





La Becasina, Buenos Aires.

La Becasina Delta Lodge

Località:
Arroyo Las Cañas, Delta del Tigre
Distanza fino:
Città di Buenos Aires: 57 km
Sistemazione:
• 15 Bungalow
• Bar
• Biblioteca
• Piscina
• Salone

• Molo proprio
Stagionalità: SET-APR
Attività:
• Pedalò per i ruscelli vicini
• Kayaks (non include istruttore)
• Camminate per i diversi sentieri autoguidati
Cucina:
piatti d'autore.



Casa Laurel, Chascomús, Buenos Aires

Casa Laurel

Località:
Chascomús (Buenos Aires)
Distanza fino:
Buenos Aires: 128 km
Sistemazione:
• 12 camere in stile suite
• Ristorante & Bar
• Piscina
• Negozio: Bazar & Drogheria Gourmet di "Almacèn Laurel"

Stagionalità: Tutto l'anno
Attività:
• Bicicletta
• Escursioni al centro storico
• Visita alla laguna di Chascomus
Cucina:
piatti con prodotti tipici della gastronomia regionale.



Terra Pampa, El Durazno, La Pampa

Terra Pampa

Località:
El Durazno (La Pampa)
Distanza fino:
Santa Rosa: 150 km
Struttura ricettiva:
• 5 camere da letto
• Soggiorno
• Bar
Stagionalità: Tutto l'anno
Attività:
• Equitazione

• Gestione dei cavalli
• Esperienza di lavoro (a seconda del periodo dell'anno)
• Bicicletta
• Kayak
• Carrozza
• Osservazione degli uccelli
• Safari fotografico
• Osservazione della fauna selvatica
Cucina: menù à la carte di cucina regionale.



La Dorada, Rio Cortado, Córdoba

La Dorada

Località:
Rio Seco (Córdoba)
Distanza fino:
Córdoba città: 168 km
Struttura ricettiva:
• 7 camere
• Piscina
• Soggiorno
• Palestra
Stagionalità: Tutto l'anno
Attività:

• Tour dei vigneti con degustazione di vini
• passeggiate guidate a cavallo,
• Servizi Spa
• yoga
• Pilates
• palestra
• visite alla riserva di Cerro Colorado
Cucina: regionale e biologica.




La Matilde, San Javier, Córdoba

La Matilde Posada Rural

Località:
San Javier, V. de Traslasierra (Córdoba)
Distanza fino: a Merlo: 61 km
Córdoba capitale: 179 km
Struttura ricettiva:
• 10 camere (accessibilità per persone disabili)
• Architettura responsabile
• Ristorante concetto km0
• 18 ettari di coltivazione organica e biodinamica

• Cantine e vigneti
• Allevamento di cavalli creoli
• Wifi
• Piscina e Solarium
• Parcheggio
Stagionalità: Tutto l'anno
Attività:
• Cavalcate
• Orto
Cucina: tradizionale, prodotti della estancia



Estancia Los Potreros, Córdoba

Estancia Los Potreros

Località:
Sierras Chicas (Córdoba)
Distanza fino:
a Córdoba Capitale: 40 km
Buenos Aires: 734 km
Struttura ricettiva:
• 8 camere con bagno privato
• Salone
• Sala da pranzo
• Piscina
• Cucina per dare lezioni
• Stalle

Stagionalità: Tutto l'anno, eccetto maggio e giugno.
Attività:
• Polo
• Cavalcate
• Trekking
• Avvistamento di uccelli
• Osservazione della cultura del gaucho
Cucina: tradizionale, con prodotti della estancia



Pueblo Nativo, Córdoba

Pueblo Nativo

Località:
Villa Giardino (Córdoba)
Distanza fino:
Córdoba Capitale: 80 km
Struttura ricettiva:
• 53 camere e 7 appartamenti
• 2 ristoranti
• cava
• 3 bar
• Spa con circuito acquatico
• Centro Congressi

• Golf
Stagionalità: Tutto l'anno
Attività:
• Spettacoli musicali al tramonto
• Equitazione
• Golf
• Lezione di yoga
• Tiro con l'arco e palestra
Cucina: varietà di stili gastronomici nazionali e internazionali



Estancia La Paz Hotel, Córdoba

Pueblo Estancia La Paz

Località:
Ascochinga (Córdoba)
Distanza fino:
a Córdoba Capitale: 60 km
Struttura ricettiva:
• Camere Standard, Deluxe e Premium e Suites
• Piscina e solarium
• Campo da tennis
• Campo da golf 18 buche
• Campo di Polo e calcio

• Accesso esclusivo al río Ascochinga
Stagionalità: Tutto l'anno
Attività:
• Cavalcate
• Mete per il trekking e il ciclismo
• Golf
• Lezioni di polo, golf e tennis
• Esperienza 4x4
• Gita in barca
• Visite alle estancias gesuitiche
Cucina: Gourmet e regionale

Patagonia



PAT



Patagonia Profonda: Ruta 40 e 41

12 Giorni / 11 Notti Buenos Aires / Los Antiguos / Lago Posadas / Gobernador Gregores / El Chaltén / El Calafate



Ghiacciaio Perito Moreno, P.N. Los Glaciares, Santa Cruz



El Chaltén, Santa Cruz

TBK0900

INCLUDE

- Trasferimenti necessari
- Pernottamento: 11 notti
B. Aires (2) - Los Antiguos (2) - Lago Posadas (1) - La Angostura (1) - El Chaltén (2) - El Calafate (3)
- Escursioni: Buenos Aires: Visita della città, cena con spettacolo
Los Antiguos: Bosco Pietrificato Jose Omachea - Cappelle di Marmo
Ruta del Zeballos - Lago Posadas - Grotta delle Mani
El Chaltén: Laguna de los Tres - Laguna Torre
El Calafate: Ghiacciaio Perito Moreno
- Pasti: 11 prima colazione - 7 pranzi (box lunch) - 2 cene
- Entrate necessarie ai Parchi e/o Riserve

STAGIONALITÀ: NOVEMBRE - APRILE

Giorno 1 Buenos Aires. ☉

Arrivo e ricevimento in aeroporto; trasferimento e sistemazione

in hotel. Nel pomeriggio visita panoramica della città. Inizieremo per la Plaza de Mayo, scenario dei successi più importanti del paese dal 1810 per poi continuare verso il quartiere di La Boca per poi finire a Palermo e La Recoleta. In serata assisteremo ad una Cena con Spettacolo per goderci il magnetismo del Tango.

Giorno 2 Buenos Aires / Los Antiguos. ☉☉

Trasferimento all'aeroporto per imbarcarsi sul volo per Comodoro Rivadavia. All'arrivo iniziamo il viaggio verso la nostra prima tappa, le foreste pietrificate di José Ormachea dove una passeggiata lungo un sentiero ci aiuta a conoscere meglio le caratteristiche di questa foresta. Continuiamo verso Los Antiguos, situato sulla costa del lago Buenos Aires, il più grande lago del Sud America dopo il Titicaca.

Distanza totale percorsa: 490 km
Durata del viaggio: 7/8 ore

Giorno 3 Los Antiguos / Capillas de Mármol / Los Antiguos. ☉☉☉

Oggi si attraversa la frontiera con il Cile per arrivare a Chile Chico. Una volta concluse le pratiche doganali, cominceremo a costeggiare il Lago General Carreras lungo un percorso di montagna. A misura che avanziamo ci addenteremo in una zona di vegetazione boschiva per poi arrivare alla baia dove ci imbarcheremo per navigare fino alle curiose formazioni chiamate Cappelle di Marmo. Questo monumento naturale formato dall'erosione dell'acqua è composto da tre formazioni minerali: la Cattedrale, la Cappella e la Grotta di Marmo. Durante la navigazione potremo accedere in qualche insenatura per poter meglio ammirarle. Al termine il pranzo (box lunch) per poi rientrare a Los Antiguos.

Distanza totale percorsa: 490 km
Durata del viaggio: 9/10 ore

Giorno 4 Los Antiguos / Ruta del Zeballos / Lago Posadas. ☉☉☉

Oggi ci avventuriamo per effettuare un percorso attraverso una delle strade più belle della regione, la Ruta 41, che unisce le località di Los Antiguos e Lago Posadas e che inoltre ci permette di addentrarci in alcuni paesaggi bellissimi della Patagonia Argentina.

Partiamo dal Lago Buenos Aires a 220 metri slm e saliamo fino alla parte superiore dell'altipiano a 1500 mslm attraversando quattro ambienti ben differenziati: steppa, bosco andino, pascoli d'altitudine e alta montagna. Terminiamo su un punto panoramico verso l'impressionante monte San Lorenzo (3.706 mslm) e discendiamo nella valle dei Laghi Posadas e Pueyrredón a soli 105 mslm. Dopo aver pranzato

in qualche punto panoramico exploreremo la costa giurassica del Lago Posadas, l'Arco di Pietra, la Grotta del Puma, le lagune secche di diverse colorazioni e l'itismo che separa i laghi Posadas e Pueyrredón.

Distanza totale percorsa: 159 km
Durata del viaggio: 8/9 ore

Giorno 5 Lago Posadas / Estancia la Angostura. ☉☉☉☉

Partiamo dal Lago Posadas verso il "Cañadón del Río Pinturas" per conoscere il principale sito archeologico della Patagonia, dichiarato Patrimonio Mondiale dell'Umanità dall'UNESCO, "la Grotta delle Mani". Dopo una camminata archeologica attraverso la sua passerella, rientriamo al centro dei visitatori dove si pranzerà. Poi visitiamo il Sentiero Terra di Colori, dove effettueremo una passeggiata di circa un'ora attraverso paesaggi unici. Al termine della camminata

continuiamo verso Gobernador Gregores per alloggiare in un'autentica estancia patagonica, in una zona strategica per chi percorre la mitica Ruta 40.

Distanza totale percorsa: 332 km
Durata del viaggio: 9/10 ore

Giorno 6 Estancia La Angostura / El Chaltén. ☉☉☉

Tempo libero per godersi la campagna e poi continuiamo verso la capitale nazionale del trekking: El Chaltén. Distanza totale percorsa: 390 km
Durata del viaggio: 7 ore

Giorno 7 El Chaltén. ☉☉☉☉

Dedichiamo la giornata a camminare per uno dei sentieri più conosciuti di El Chaltén Laguna Los Tres: percorso attraverso impressionanti paesaggi e boschi per arrivare alla base del mitico Fitz Roy; ammirando lagune dalle diverse tonalità, ghiacciai imponenti e rifugi di alpinisti di fama mondiale. Livello di difficoltà: Medio- Alto
Tempo di camminata: 8/9 ore

Giorno 8 El Chaltén / El Calafate. ☉☉☉

Prima di partire per El Calafate, facciamo un trekking imperdibile dove raggiungiamo una vista impressionante del massiccio del Cerro Torre, Cordón Adela, Cerro Solo e i loro diversi ghiacciai. Livello di difficoltà: Medio
Tempo di percorrenza: 7/8 ore. Alla fine trasferimento a El Calafate. Arrivo e sistemazione. Distanza totale percorsa a El Calafate: 217 km
Durata del viaggio: 3/4 ore.

Giorno 9 El Calafate. ☉☉☉

Visita del Ghiacciaio Perito Moreno, dentro il Parco Nazionale Los Glaciares, e dichiarato Patrimonio Naturale dell'Umanità dall'UNESCO. Durante l'escursione, una camminata lungo le passerelle situate di fronte al ghiacciaio permetterà di ammirare questa meraviglia della natura da diversi punti. Si può effettuare opzionalmente una navigazione

che permette di percepire meglio le dimensioni dell'altezza delle sue cime e torri. Tempo libero per il pranzo (non incluso).

Giorno 10 El Calafate. ☉☉

Giornata libera per effettuare escursioni opzionali. Consultate le nostre proposte preparate per voi.

Giorno 11 El Calafate / Buenos Aires. ☉☉☉

All'ora prestabilita trasferimento all'aeroporto per imbarcarsi su un volo per Buenos Aires. Arrivo e trasferimento in hotel.

Giorno 12 Buenos Aires. ☉☉

Tempo libero fino all'ora del vostro volo. Trasferimento all'aeroporto.

Nota operativa:
Giorno 3: La navigazione alle Grotte di Marmo è soggetta alle condizioni climatiche.





LOS CAUQUENES

Resort + Spa + Experiences



Unforgettable experiences.

USHUAIA · PATAGONIA
WWW.LOSCAUQUENES.COM

Estancias Patagoniche

8 Giorni / 7 Notti Ushuaia / Estancia Cabo San Pablo / Estancia Nibepo Aike / El Calafate



Nibepo Aike, El Calafate, Santa Cruz. PH Florian von der Fecht

TBK0911

INCLUDE

- Trasferimenti necessari
- Pernottamento: 7 notti
- Ushuaia (2 notti) - Estancia Cabo San Pablo (1) - Estancia Nibepo Aike (3) - El Calafate (1)
- Escursioni:
Ushuaia: Isola Martillo - Parco Nazionale Terra del Fuoco - Cabo San Pablo
Estancia Nibepo Aike: Ghiacciaio Sur Pioneros - Ghiacciaio Sur Aventura - Attività dell'estancia
- Pasti: 7 prime colazioni - 4 pranzi - 5 cene
- Entrate necessarie.

STAGIONALITÀ: OTTOBRE- APRILE

Giorno 1 Ushuaia. Arrivo e ricevimento in aeroporto; trasferimento all'hotel selezionato. Nel pomeriggio lasciamo Ushuaia via terra in direzione dell'Estancia Harberton. Dopo aver visitato alcuni dei vecchi edifici dell'estancia, saliamo a bordo di un gommone per raggiungere

l'isola Martillo, dove una colonia di pinguini vive permanentemente. Dopo aver camminato un'ora in mezzo a loro ed i loro nidi, iniziamo il rientro in città.
Giorno 2 Ushuaia / Estancia Cabo San Pablo. Partiamo per Cabo San Pablo per raggiungere un'estancia storica. Una volta arrivati, ci sistemiamo, pranziamo e poi intraprendiamo una passeggiata a cavallo fino al punto panoramico "Mare & Montagna" dove osserveremo sia l'Oceano Atlantico che le Ande. Poi osserviamo come lavorano con le pecore e ci godiamo un tè nell'estancia. La sera ceniamo a "El tambito", uno dei posti preferiti dell'estancia, dove si cucina e si assaggia l'asado di agnello.
Giorno 3 Estancia Cabo San Pablo / Ushuaia. Prima di tornare a Ushuaia, andiamo a vedere El Desdemona. Questa famosa nave incagliata che si trova sulla costa del mare. Nel pomeriggio visitiamo il Parco Nazionale Terra del Fuoco in un orario ideale per connettersi con

la natura e la storia del luogo. Alla fine del tour, in una struttura con vista sul Cerro Condor, ci godiamo la cena ammirando il tramonto.
Giorno 4 Ushuaia / Estancia Nibepo Aike. Mattinata libera e all'ora indicata trasferimento all'aeroporto per imbarcarsi sul volo per El Calafate. Una volta arrivati, trasferimento all'Estancia Nibepo Aike dove, dopo la registrazione, si ha del tempo libero per iniziare a godersi un'autentica esperienza di vita in campagna.
Giorno 5 Estancia Nibepo Aike. Questa giornata inizia godendoci il soggiorno e dopo il pranzo navighiamo sul Lago Argentino. Dopo lo sbarco e una passeggiata attraverso una foresta di faggi, ammiriamo l'imponente vista che il ghiacciaio Perito Moreno ci offre. Proseguiamo verso il porto Bajo de las Sombras per accedere alle passerelle e dopo una camminata su di esse, torniamo all'Estancia.
Giorno 6 Estancia Nibepo Aike. Oggi siamo pronti a

camminare verso un paesaggio unico, quindi ci imbarchiamo e navighiamo sul Braccio Sud per sbarcare e fare un breve trekking fino a raggiungere il Lago Frios dove a bordo di un gommone lo attraversiamo. Da qui un trekking ci porterà all'anfiteatro dei ghiacciai dove pranziamo e poi ammireremo un paesaggio glaciale. Al termine rientro lungo lo stesso percorso.
Giorno 7 Estancia Nibepo Aike / El Calafate. Dopo pranzo, ritorno a El Calafate. Di notte suggeriamo un'osservazione del cielo di El Calafate.
Giorno 8 El Calafate. All'ora indicata, trasferimento all'aeroporto.

Nota operativa:
Giorno 1: È richiesto l'arrivo su un volo precedente a mezzogiorno. Estancia Harberton è chiusa il martedì
Giorno 3. L'attività non è adatta a bambini sotto i 7 anni

PAT

Estancias Patagoniche



Patagonia Autentica

6 Giorni / 5 Notti El Calafate / Estancia Cristina



Cavalcata, Estancia Cristina, P.N. Los Glaciares, Santa Cruz

TBK0920

INCLUDE

- Trasferimenti necessari
- Pernottamenti: 4 notti
El Calafate (2) - Estancia Cristina Lodge (3)
- Escursioni:
El Calafate: Ghiacciaio Sur Pioneros - Navigazione Estancia Cristina
Estancia Cristina: Attività dell'Estancia
- Pasti: 5 prime colazioni - 5 pranzi - 3 cene
- Entrate necessarie al Parco Nazionale

STAGIONALITÀ: METÀ OTTOBRE - APRILE

Giorno 1 El Calafate. Arrivo e ricevimento in aeroporto. Trasferimento e sistemazione. Se avete tempo, non mancate di visitare il Glaciarium, Centro di interpretazione glaciologica, uno dei pochi centri del suo genere al mondo.

Giorno 2 El Calafate. Oggi esploriamo parte del Parco Nazionale Los Glaciares, dichiarato dall'UNESCO patrimonio naturale dell'umanità. Partenza dall'hotel

attraverso la Ruta de las Estancias Patagónicas fino a Nibepo Aike, dove avremo il pranzo. Nel pomeriggio navigheremo sul lago Argentino fino allo sbarco a Playa de las Monedas per fare una un'escursione fino al punto panoramico del ghiacciaio. Proseguiamo fino a Bahía Bajos e da lì continueremo in macchina fino alle passerelle, dove ammireremo il ghiacciaio da una prospettiva diversa, in un momento della giornata in cui il silenzio accresce lo spettacolo dei rilasci del ghiacciaio.

Giorno 3 El Calafate / Estancia Cristina. Partenza per Puerto Banderas dove ci imbarchiamo per navigare sul Lago Argentino e raggiungere un luogo unico, la Estancia Cristina. Prima navighiamo lungo il Braccio Nord del lago per ammirare il ghiacciaio di Upsala per poi prendere Brazo Cristina per raggiungere l'Estancia Cristina. Fondata nel 1914, l'Estancia, conserva ancora la sua essenza, mantenendo viva la storia di

questa famiglia pioniera, che ha fatto di questo posto la loro casa. Dopo la sistemazione uno degli ospiti ci illustrerà le attività che svolgeremo lungo la permanenza.

Giorno 4 & 5 Estancia Cristina. Tra le attività proposte dall'estancia possiamo scegliere tra le seguenti. Pranzo e cena:

Hiking / Trekking:

Cascata Río de Los Perros: 2,5 ore di andata e ritorno. Livello: Basso
Laguna de la pesca: 3 ore di andata e ritorno. Livello: Basso
Cerro Carnero: 4,5 ore di andata e ritorno. Livello: Medio, si consiglia buone condizioni fisiche.

Mirador del Ghiaccio: 3,5 ore.

Livello: Medio / Alto (forte pendenza negli ultimi 40 minuti.)
Mirador Upsala: 2,5 ore. Livello: Medio

Mirador Cristina: 6 ore di andata e ritorno. Livello: Medio / Alto

Canyon dei Fossili: 6 ore di andata e ritorno (andata in 4x4). Livello di difficoltà: Medio / alto. Si consiglia buone condizioni fisiche.

Cavalcate:

Mirador Cristina 5/7 ore di andata

e ritorno. Passeggiata a cavallo attraverso la Valle del Río Caterina. Risaliamo il pendio occidentale del Cerro Mesón fino a Los Perros.
Laguna de la Pesca: 2/3 ore di andata e ritorno. Esperienza minima richiesta.

Giorno 6 Estancia Cristina / El Calafate. Prima del rientro tempo a disposizione per goderci un'attività. Pranzo. Nel pomeriggio rientriamo a Puerto Banderas e da lì ci spostiamo verso l'aeroporto.

Nota operativa:

Giorno 3: La stagionalità della Estancia Cristina è dal 15 ottobre al 15 aprile.

Giorno 6: Il ritorno dall'estancia è alle 14.30 con arrivo a Puerto Banderas alle 16.30, quindi è necessario un volo di uscita dopo le ore 20. In caso di ritorno più tardi, è richiesta una notte extra di pernottamento a El Calafate.

Da tenere presente:

L'osservazione del Ghiacciaio Upsala avviene da una distanza di 14 km per cui soggetta alla visibilità.

Patagonia Attiva

7 Giorni / 6 Notti Ushuaia / El Calafate



Hiking nel Ghiacciaio Perito Moreno, P.N. Los Glaciares, Santa Cruz, Cortesia di @TravelArgentina

TBK0924

INCLUDE

- Trasferimenti necessari
- Pernottamenti: 6 notti
Ushuaia (3) - El Calafate (3)
- Escursioni:
Ushuaia: Trekking a Laguna Esmeralda - Parco con trekking e canoa - Gable con canoa
- El Calafate: Minitrekking - Ghiacciaio Sur Aventura - Darwin Experience
- Pasti: 6 prime colazioni - 5 pranzi (box lunch) 1 cene
- Entrate necessarie ai Parchi

STAGIONALITÀ: OTTOBRE - MARZO

Giorno 1 Ushuaia. Arrivo e ricevimento in aeroporto; trasferimento in hotel. Nel pomeriggio conosciamo la laguna che meraviglia per il colore delle sue acque. Usciamo dalla città lungo la Ruta 3 per arrivare all'inizio del sentiero. Durante la camminata si attraversa la Valle di Tierra Mayor, che in base al clima potrebbe presentare un terreno scomodo, ma arrivando alla laguna lo sforzo sarà ricompensato. Si continua camminando fino ad arrivare a un

rifugio dove si serve la cena per poi intraprendere il rientro in città.

Giorno 2 Ushuaia.

Partiamo verso il Parco Nazionale Terra del Fuoco dove una volta arrivati conosceremo le attrazioni più rilevanti attraverso un trekking lungo il sentiero della costa. Arrivando al Lago Acigami pranziamo e dopo una spiegazione tecnica iniziamo la passeggiata in canoa lungo i fiumi Lapataia e Ovando terminando nella Baia Lapataia. Senza dubbio il modo migliore per conoscere il Parco.

Giorno 3 Ushuaia.

Partiamo dalla Ruta Nacional 3 per prendere la Ruta J che ci porta al fiume Larsiphashaj, dove iniziamo i preparativi per remare sulle canoe gonfiabili attraverso il Canale di Beagle, fino all'estancia Harberton. Una volta finita la pagaiata arriviamo al centro dell'estancia e prendiamo una barca fino all'Isola Martillo, dove dalla barca, possiamo avvistare i pinguini nel loro habitat di riproduzione. La navigazione continua fino all'Isola Gable dove faremo il pranzo e una passeggiata sull'isola.

Giorno 4 Ushuaia / El Calafate.

Tempo a disposizione fino al trasferimento all'aeroporto. Arrivo a El Calafate.

Giorno 5 El Calafate.

Partenza verso il Parco Nazionale Los Glaciares, dichiarato patrimonio naturale dell'umanità dall'Unesco. Da Bahía Bajo las Sombras navighiamo sul Brazo Rico fino al rifugio. Breve camminata, mettiamo i ramponi per salire sul ghiaccio e rimanerci per quasi due ore. Al rientro dpranzo (al sacco) e poi andiamo alle passerelle, dove passiamo un'ora per ammirare il ghiacciaio da un'altra prospettiva. Un'impressionante fiume di ghiaccio di 257 chilometri quadrati e un'altezza media delle pareti frontali tra i 50 e i 60 metri sopra il livello del lago.

Giorno 6 El Calafate.

Oggi esploriamo un'area alla quale pochi hanno accesso. La strada ci porta al Lago Roca, dove ci imbarchiamo per navigare sul Braccio Sud fino al punto in cui iniziamo una camminata di un'ora per raggiungere il Lago di Frias. Dopo aver attraversato il lago in uno zodiac, iniziamo l'ultimo trekking

attraverso il letto del fiume fino ad arrivare all'Anfiteatro dei ghiacciai.

Qui faremo il pranzo (al sacco) mentre ammiriamo i ghiacciai Grande, Cubo e Dickson. Rientro seguendo lo stesso itinerario dell'andata.

Giorno 7 El Calafate.

La mattina ci prepariamo per un'attività di kayak sul fiume Santa Cruz o, se preferite, per un'escursione in bicicletta o a piedi. Il pranzo è incluso in tutte e tre le opzioni, prima della partenza per l'aeroporto.

Nota operativa:

Giorno 1: È necessario arrivare su un volo a mezzogiorno. Nel caso in cui non sia possibile visitare la Laguna Esmeralda il giorno 1 può essere fatto il giorno 4, con partenza su un volo dopo le ore 18.

Giorno 2: Parco Nazionale con trekking non opera i sabato

Giorno 3: Isla Gable con canoa opera il LUN/MER/VEN/SAB

Giorno 7: si richiede volo di partenza dopo le ore 18.

Da tenere presente:

Consultarsi sulle restrizioni in base all'attività.



Sotto il Cielo Patagonico

7 Giorni / 6 Notti El Calafate / Chaltén Camp



Vista dal Chalten Camp, El Chaltén, Santa Cruz

TBK0910

INCLUDE

- Trasferimenti necessari
- Pernottamento: 6 notti
- El Calafate (3) – Chaltén Camp (3)
- Escursioni:
 - El Calafate: Ghiacciaio Sur Pioneros - Attività del glamping
 - El Chalten: Laguna de los Tres
- Pasti: 6 prime colazioni - 3 pranzi - 6 cene
- Entrate necessarie.

STAGIONALITÀ: DICEMBRE - APRILE

Giorno 1 El Calafate. ☉

Arrivo e ricevimento all'aeroporto di El Calafate. Mentre lasciamo la città osserviamo come la steppa della Patagonia prenda il sopravvento sui nostri sguardi, mentre percorriamo la Ruta 15 verso il Glamping situato vicino al Brazo Rico del Lago Argentino. Una volta sistemati, il paesaggio ci accoglie mentre una guida ci spiega le attività che faremo durante il nostro soggiorno.

Giorno 2 & 3 El Calafate. 🏠 🏠 ☉

Tra le attività che puoi goderti Escursioni: negli angoli più remoti dell'Estancia Dos Lagos, alla scoperta della storia dei pionieri di queste terre.

Passaggiate a cavallo: tour nei dintorni del lago Roca per scoprire l'affascinante flora, la fauna e la storia della regione
Biciclette: Prova la sensazione unica di pedalare in completa armonia con il paesaggio incontaminato della Patagonia.

Interpretazione delle costellazioni: ti invitiamo a meravigliarti con l'osservazione di migliaia di stelle e a catturare immagini indimenticabili con l'astrofotografia
Visita ai punti panoramici: Per la sua posizione e la vista a 360 gradi goditi le viste uniche sul ghiacciaio Perito Moreno.

Corsi di cucina regionale
Ghiacciaio Perito Moreno: goditi la visita di questa meraviglia navigando verso Playa de las Monedas e poi cammina sulle

passerelle in un momento in cui la natura si fa sentire.

Giorno 4 El Calafate / Chaltén Camp. 🏠 ☉ Ci lasciamo alle spalle l'estancia attraverso la Ruta delle Estancias Patagoniche, e poi ci colleghiamo con la Ruta 40 verso El Chaltén. Lungo la strada, ci fermiamo a La Leona, sito storico ideale per una pausa, e poi proseguiamo verso la nostra destinazione finale: un glamping in mezzo al bosco, con vista sul Monte Fitz Roy. All'arrivo, tempo libero per iniziare a rilassarsi e respirare aria pura.

Giorno 5 Chaltén Camp. 🏠 🏠 ☉ Siamo nella capitale nazionale del trekking quindi questa giornata è dedicata ad un'escursione. Dopo aver effettuato l'accesso a diversi punti panoramici, attraversato fitti boschi e guadagnato quota, raggiungeremo il nostro obiettivo: osservare la Laguna de los Tres.

Distanza percorsa: 17 km in auto; 20 km di camminata
Altitudine: 750 mt
Livello di difficoltà: Medio/Alto

Giorno 6 Chaltén Camp. 🏠 ☉

Giornata libera per ricaricare le batterie, comodamente nel vostro domo o con le attività che si possono fare nel Chaltén Camp: mountain bike, bird watching e visita al Museo Madsen. Se preferisci invece fare un'attività rilassata, ti consigliamo di navigare nel Lago del Desierto e conoscere il Ghiacciaio Vespignani, ma se la tua idea è quella di continuare ad esplorare, non puoi perderti il Ghiacciaio Cagliero, un'attività che ti porterà a conoscere una delle zone meno battute di El Chalten.

Giorno 7 El Chaltén Camp / El Calafate. 🏠 ☉ Tempo libero fino all'orario indicato per il trasferimento a El Calafate.
Distanza percorsa: 217 km

Da tenere presente:

- I domos hanno un bagno privato
- Pristine Camps: apre all'inizio di dicembre
- Il Chaltén Camp non fornisce il servizio di pranzo.

Tesori di El Chalten

9 Giorni / 8 Notti El Calafate / El Chaltén / Lago del Desierto



Sentiero Cagliero Est, El Chalten, Santa Cruz

TBK0907

INCLUDE

- Trasferimenti necessari
- Pernottamenti: 7 notti
- El Calafate (2) - Refugio de Glaciares - El Chalten (3) - Aguas Arriba (3)
- Escursioni:
 - El Calafate: Safari Blu - El Chalten: Attività del lodge
 - El Chalten: Trekking alla Laguna Los Tres o Laguna Torre
 - Aguas Arriba: Attività del Lodge
- Pasti: 8 prime colazioni - 6 pranzi - 6 cene
- Entrate necessarie al Parco Nazionale

STAGIONALITÀ: NOVEMBRE - MARZO

Giorno 1 El Calafate. Arrivo e ricevimento in aeroporto. Se avete tempo, non mancate di visitare il Glaciarium, Centro d'interpretazione glaciologico, uno dei pochi centri del suo genere al mondo.

Giorno 2 El Calafate. 🏠 ☉ Oggi visitiamo il ghiacciaio Perito Moreno, all'interno del Parco Nazionale Los Glaciares, ma da una

prospettiva diversa, avvicinandoci al ghiaccio. Per questo facciamo una navigazione che ci permette di attraversare il Brazo Rico e sbarcare sulla costa opposta, da dove iniziamo una passeggiata verso la parete sud del ghiacciaio. Una volta vicino al ghiaccio sarà il momento di godersi le sue variazioni di blu, bianco e le sue formazioni stravaganti. Alla fine ci godiamo le passerelle e poi ritorno a El Calafate.

Giorno 3 El Calafate / El Chaltén. 🏠 🏠 ☉ In mattinata partenza per El Chalten, attraverso la mitica Ruta 40. Una volta arrivati alla cittadina proseguiamo per 27 km fino al Refugio de Glaciares, una riserva naturale privata, nel cuore della valle del Rio de las Vueltas. Un progetto a favore della conservazione con migliaia di ettari dedicati al turismo scientifico e naturalistico.

Giorno 4 & 5 El Chaltén. 🏠 🏠 ☉ All'arrivo sistemazione e poi una chiacchierata per pianificare i prossimi giorni del vostro soggiorno

Sentiero Rio de las Vueltas: goditi il corso del fiume serpeggiante con viste a 360 gradi per goderti i paesaggi più famosi della zona.
Laguna Milodon: Un sentiero che si snoda per 6 km fino a raggiungere la laguna di Milodon dove si può vedere un'ampia valle fiancheggiata da colline e ghiacciai.
Ghiacciaio Cagliero Este - Laguna Rosa: Un'escursione attraverso un bosco di faggi per raggiungere l'Arroyo del Puesto e la Laguna Rosa che ci permetterà di ammirare un imponente panorama sul ghiacciaio.

Giorno 6 El Chaltén / Aguas Arriba Lodge. 🏠 🏠 ☉ In mattinata, partenza per la Punta Sud del Lago del Desierto. La nostra destinazione finale sarà Aguas Arriba Lodge, un sito privilegiato che offre una vista incredibile sulla parete nord del Fitz Roy e sul ghiacciaio Vespignani. Li riceveremo i nostri bagagli mentre iniziamo una passeggiata di 3 ore fino al lodge. Una volta arrivati recuperiamo le forze con un pranzo patagonico.

Giorno 7 e 8 Aguas Arriba Lodge. 🏠 🏠 ☉ Le attività proposte sono:
Punta Norte & Hito Fronterizo: accessibile dopo aver camminato per 3 ore. E' possibile raggiungere Laguna Larga e il confine.
Miradores al Fitz Roy: nella zona circostante al Lodge, ci sono percorsi più o meno lunghi con grande diversità e contrasti.
Ghiacciai Sospesi: solo nei giorni in cui il lago è calmo, si può navigare verso la sponda occidentale del Lago del Desierto, proprio di fronte al lodge. Da lì è possibile fare escursioni lungo la costa del lago.
Pesca con la mosca: Con prenotazione e costo extra.
Giorno 9 El Chaltén / El Calafate. 🏠 ☉ Partenza dal lodge verso El Chalten per continuare il viaggio a El Calafate.

Nota operativa:

Giorno 8: Il percorso dal Lago del Desierto a El Calafate richiede 5 ore, consigliamo un volo dopo le h17.

Terra di Pinguini

9 Giorni / 8 Notti Puerto Madryn / La Providencia / Comodoro Rivadavia / Puerto Deseado



Navigazione Isola Pingüino, Puerto Deseado, Santa Cruz

TBK0912

INCLUDE

- Trasferimenti necessari
- Pernottamento: 8 notti
Puerto Madryn (2) – La Providencia (2) - Comodoro Rivadavia (1) - Puerto Deseado (3)
- Escursioni: Puerto Madryn: Pinguinera di San Lorenzo – Punta Ninfas
Comodoro Rivadavia: Cabo Dos Bahías
Puerto Deseado: Navigazione Isla Pingüino - Ría del Deseado
- Pasti: 8 prime colazioni - 4 pranzi - 2 cene
- Entrate necessarie alle riserve

STAGIONALITÀ: NOVEMBRE - MARZO

Giorno 1 Trelew / Puerto Madryn. Arrivo e ricevimento in aeroporto; trasferimento in hotel. Pomeriggio libero.

Giorno 2 Puerto Madryn. ☞ ☞ Ci dirigiamo verso la penisola Valdés, dichiarata Patrimonio Naturale dell'Umanità dall'UNESCO, per visitare l'Estancia San Lorenzo, la cui colonia di pinguini è la più grande colonia di pinguini di Magellano del continente.

Infine, visitiamo Punta Norte dove abbiamo la possibilità di avvistare elefanti marini e Puerto Pirámides da dove viene effettuato l'avvistamento della balena franca australe, durante i mesi da settembre ai primi di dicembre. Distanza percorsa: 316 km

Giorno 3 Puerto Madryn / La Providencia. ☞ ☞ ☞ Al mattino iniziamo il viaggio verso la Colonia di Pinguini di Punta Ninfas per esplorare una delle zone più incontaminate e vergini della destinazione. Sulla via del ritorno, ci sistemiamo a La Providencia, un'estancia che conserva i valori dei suoi fondatori originali, ma alla ricerca di sostenibilità e cura per l'ambiente. Distanza percorsa: 117 km

Giorno 4 La Providencia. ☞ ☞ ☞ Giornata libera all'Estancia per godersi la spiaggia, le biciclette e il suo uliveto multivariatale con cui si ottiene l'olio extra vergine prodotto nell'Estancia.

Giorno 5 La Providencia / Comodoro Rivadavia. ☞ ☞ ☞

In mattinata, partenza per Comodoro Rivadavia. Lungo la strada visitiamo la Colonia di Pinguini di Cabo Dos Bahías e un'enorme colonia di leoni marini di 1 e 2 peli. Dopo pranzo (al sacco), proseguiamo per C. Rivadavia. Distanza percorsa: 453 km

Giorno 6 Comodoro Rivadavia / Puerto Deseado. ☞ ☞ In mattinata, partiamo per Puerto Deseado, un sito che ha una ricchezza storica, culturale e naturale che ci sorprenderà. Arrivo e sistemazione. Distanza percorsa: 293 km.

Giorno 7 Puerto Deseado. ☞ ☞ ☞ Oggi navighiamo la Ría del Deseado che ci permette di conoscere punti come: il luogo del naufragio della Corvetta Swift, affondata nel 1770; Isola Chaffers con l'osservazione dei pinguini di Magellano; e la Barranca de los Cormoranes, dove è possibile osservare il cormorano grigio e il cormorano delle rocce. Durante la navigazione visiterai anche Isla Larga, che ha una piccola colonia di


leoni marini a un pelo, e l'Isola de los Pájaros dove sbarcherai per avere la possibilità di uno stretto contatto con i pinguini di Magellano.

Giorno 8 Puerto Deseado. ☞ ☞ Oggi ci godiamo una navigazione per incontrare il Pinguino dal Pennacchio Giallo, noto anche come Uccello Bobo Saltatore per il suo particolare modo di muoversi. Per fare questo ci imbarchiamo verso l'Isola dei Pinguini, dichiarata Parco Marino per essere uno dei siti con la maggiore biodiversità marina in Patagonia. **Giorno 9 Puerto Deseado / Comodoro Rivadavia.** ☞ ☞ All'ora indicata, rientro a Comodoro Rivadavia. Distanza percorsa: 293 km

Nota operativa:
Giorno 6 & 7: L'ordine delle attività può variare a seconda delle condizioni meteorologiche. Nel caso in cui la navigazione dell'Isola dei Pinguini non possa essere fatta, sarà sostituita dalla visita a Cabo Blanco
Giorno 6: La navigazione è soggetta alle condizioni meteorologiche.

Fauna: Rincón Chico e Bahía Bustamante

7 Giorni / 6 Notti Bahía Bustamante / El Pedral



Navigazione, Bahía Bustamante, Chubut. PH Tomas Francisco Cuesta

TBK0919

INCLUDE

- Trasferimenti necessari
- Pernottamenti: 6 notti
Rincón Chico (3) - Bahía Bustamante (3)
- Escursioni:
Rincón Chico: Attività del Lodge
Bahía Bustamante: Attività del Lodge
- Pasti: 6 prime colazioni - 6 pranzi - 6 cene
- Entrate necessarie alle riserve

STAGIONALITÀ: OTTOBRE - APRILE

Giorno 1 Trelew / Rincón Chico. ☞ ☞ Arrivo all'aeroporto di Trelew e trasferimento alla penisola di Valdés, patrimonio dell'umanità e riserva della biosfera dell'UNESCO. Dopo 170 km, arriviamo al lodge, situato in un luogo con più di 20 chilometri di spiagge, che lo rende un luogo privilegiato per la fauna. Dopo il check-in, gli ospiti incontreranno la guida che, insieme a una mappa della zona, li aiuterà a coordinare le attività, all'interno e fuori dalla proprietà, tenendo conto delle notti di

permanenza, delle condizioni meteorologiche, degli orari delle maree e del particolare interesse dei passeggeri.

Giorno 2 e 3 Rincón Chico. ☞ ☞ ☞ Durante questi giorni, godetevi le diverse esplorazioni del lodge.

Visite di osservazione della fauna selvatica: guidate da biologi e naturalisti
Escursioni: per i sentieri di varia lunghezza e difficoltà per la steppa e scogliere, che conducono a siti per ammirare la fauna selvatica.

Mountainbike
Interpretazione della flora
Osservazione degli uccelli
Discorso sull'interpretazione astronomica

Giorno 4 Rincón Chico / Bahía Bustamante. ☞ ☞ ☞ Partenza per Bahía Bustamante, un'estancia patagonica circondata a 360° di pura natura. Situated sul mare, all'interno del Parco Nazionale Patagonia Austral e dichiarata AICA (Area di Importanza per la Conservazione degli Uccelli), tra i pochi posti al mondo che d

ospitano una tale abbondanza e diversità di uccelli e mammiferi marini. Dopo pranzo, iniziamo a goderci la natura. Cena.

Giorno 5 & 6 Bahía Bustamante. ☞ ☞ ☞ Durante questi giorni ci godremo un'attività, per poter avere tempo libero per rilassarsi o semplicemente per conoscere le attrazioni.

Navigazione: da 3 a 4 ore circa si naviga nelle distese di alghe di Caleta Malaspina per avvistare pinguini e uccelli come berte, chorlos, gabbiani e sterne.

La Penisola: (4 ore circa) Ideale per passeggiate a piedi, in bicicletta, 4x4 o a cavallo.
Foresta Petrificata: (da 4 a 5 ore circa) Un viaggio attraverso di essa ci racconterà com'era la Patagonia 60 milioni di anni fa.

Isola dei pinguini: (3 ore circa). Durante la bassa marea questa isola è collegata al continente, permettendoci di visitare e osservare da vicino i pinguini e i loro nidi. Lungo la strada è anche possibile vedere choiques, maras e armadilli.

Cabo Aristizabal: (da 4 a 5 ore circa).

Cañadón Di Pietra: (da 4 a 5 ore circa) Trekking attraverso il Canyon dove c'era un fiume, le cui mura alte 15 metri sono composte di rocce originate nel periodo Giurassico, nell'era Mesozoica.

Tour Storico e Alguero (da 1 a 2 ore circa.) Una passeggiata attraverso il villaggio per conoscere la storia del suo fondatore e dei suoi abitanti.

Giorno 7 Bahía Bustamante / Trelew o Comodoro Rivadavia. ☞ ☞ Trasferimento in aeroporto. Distanza a Comodoro Rivadavia: 163 km Distanza a Trelew: 259 km

Nota operativa:
Giorno 1: Si raccomanda arrivo prima di mezzogiorno.
Giorno 4: non sono permessi bambini sotto i 10 anni

Da tenere presente:
Da luglio a novembre è possibile fare l'avvistamento delle balene a Puerto Pirámides, con un costo aggiuntivo.



HOTEL KENTON PALACE

📍 BARILOCHE | BUENOS AIRES



📷 @KENTONPALACE / WWW.KENTONPALACE.COM.AR

Safe
travels



Morales 338, Centro Civico, Bariloche | Defensa 383, San Telmo.

Segreti del Lago Nahuel Huapi

8 Giorni / 7 Notti Bariloche / Isola Victoria / Villa La Angostura



Lago Correntoso, Villa La Angostura, Neuquén

TBK0909

INCLUDE

- Trasferimenti necessari
- Pernottamento: 7 notti
Bariloche (1) - Isola Victoria (3) - Villa La Angostura Lodge (3)
- Escursioni:
Isola Victoria: attività del lodge
Villa La Angostura: attività del lodge
- Pasti: 7 prime colazioni - 3 pranzi - 3 cene

STAGIONALITÀ: META' OTTOBRE- APRILE

Giorno 1 Bariloche. Arrivo all'aeroporto di Bariloche e trasferimento in hotel. Nel pomeriggio effettuiamo il Circuito Piccolo, per salire sul Monte Campanario, da dove ammireremo un paesaggio affascinante.

Giorno 2 Bariloche / Isola Victoria. ☑☑ ☑☑ In mattinata trasferimento al Porto Tunquelen a 25 km dal centro di Bariloche. Qui è il punto di ritrovo per salpare verso l'isola. La navigazione è molto scenografica durante i suoi 30 minuti di traversata. Dopo aver

navigato parte del braccio Blest, si entra nelle calme acque della Baia Anchorena, dove vi attendono sul molo per darvi il benvenuto e descrivere le attività previste durante il soggiorno. L'isola è larga 11 km e si estende su 3700 ettari, gran parte dei quali sono ricoperti da antichi faggi, cipressi e isolotti di mirti. Percorrerla è un viaggio nel tempo.

Giorno 3 & 4 Isola Victoria.

☑☑ ☑☑ Giornate a disposizione per svolgere le attività giornaliere programmate in bicicletta, kayak, a cavallo o a piedi.

Durante il tempo libero potrete godervi le strutture preparate per il vostro riposo e relax e durante le serate godetevi la cantina in pietra che conserva una collezione eccellente di vini argentini che si degustano insieme ad una cucina dalla reputazione prestigiosa.

Giorno 5 Bariloche / Villa La Angostura. ☑☑ In mattinata ci imbarchiamo per tornare a Puerto Tunquelen e da lì iniziamo il nostro viaggio verso Villa La Angostura per soggiornare presso

l'hotel più antico della Patagonia, Correntoso lake & River Hotel. Un tour dei suoi giardini e saloni ci permetterà di conoscere i dettagli e gli aneddoti dei pionieri fondatori.

Giorno 6 & 7 Villa La Angostura. ☑☑

Durante questi giorni faremo alcune delle attività che il lodge offre

Navigazione Brazo Rincón:

Questa escursione combina la navigazione sul lago Nahuel Huapi con una passeggiata di leggera difficoltà attraverso angoli unici del Parco Nazionale Nahuel Huapi.

Passeggiata al tramonto: una passeggiata progettata per godersi le ultime ore di luce navigando nel braccio de Ultima Esperanza del lago Nahuel Huapi. Si tratta di trascorrere un bel momento, godendo di una buona compagnia in connessione con la natura

Foresta di Arrayanes:

navighiamo attraverso le acque del Nahuel Huapi e poi iniziamo una passeggiata lungo i suoi imponenti sentieri.

Cascata di Santa Ana: Uno dei luoghi imperdibili di Villa La Angostura. Godersi la sua caduta di 40 metri di altezza è un'esperienza magica per scollegarsi dal tempo.

Giornata in spiaggia e grigliata:

Dopo una navigazione esclusiva verso una bellissima e tranquilla spiaggia del lago Nahuel Huapi, ci godremo un tradizionale asado argentino.

Giorno 8 Villa La Angostura / Bariloche. ☑☑ Mattinata libera per connettersi con la natura e all'ora indicata trasferimento all'aeroporto per il prossimo volo.

Nota operativa:

Giorno 1: si richiede arrivo su un volo prima di mezzogiorno

Giorno 2: La traversata da Puerto Tunquelen all'Isola Victoria opera in regolare DOM/MAR/GIO. Il resto dei giorni, la traversata deve essere in privato.

Giorno 5: Le attività da svolgere sono soggette al programma dell'hotel.

Giorno 8: Si consiglia un volo di partenza dopo le ore 14.

Patagonia



SISTEMAZIONE IN PATAGONIA



Estancia Cabo San Pablo, Terra del Fuoco

Estancia San Pablo

Località:
Cabo San Pablo (Terra del Fuoco)
Distanza fino a:
Ushuaia: 175 km
Struttura:
• La casa principale dispone di 3 camere da letto
• Casa de ovejeros: Casa con 3 camere da letto e 3 bagni, soggiorno, angolo cottura e cucina

- Sala da pranzo
- Ufficio
- Capannone di tosatura
- Vista:** Steppa Patagonica
- Stagionalità:** Tutto l'anno
- Attività**
- Tour storico
- Cavalcata
- Camminate e trekking
- Cucina:** piatti rustici



Kaiken, Tolhuin, Terra del Fuoco

Hostería Kaiken

Località:
Tolhuin (Tierra del Fuego)
Distanza fino a:
Ushuaia: 93 km
Struttura:
• 19 Camere
• Bar con camino
• Ristorante
• Sala TV
• Biliardo

- Belvedere proprio sul Lago Fagnano
- Vista:** Lago Fagnano
- Stagionalità:** Tutto l'anno
- Attività da realizzarsi nella zona:**
- Sentieri interpretativi
- Cucina:** Piatti tipici, cucina internazionale e mediterranea



Estancia Cristina, P.N. Los Glaciares, Santa Cruz

Estancia Cristina

Località:
P. Nac. Los Glaciares (Santa Cruz)
Distanza fino a:
Pto. Banderas: 50 km. Da qui una navigazione di 2:30 ore
Struttura:
• 20 Camere
Ristorante, salone, bar, internet, belvedere
Vista: Cerros Norte, Pfifter e Moyano ed i suoi ghiacciai sospesi

- Stagionalità:** MED OTT- MED APR
- Attività:**
- Esperienze in 4 x4 al belvedere del Ghiacciaio Upsala
- Cavalcate
- Passeggiate
- Pesca sportiva
- Cucina:** Regionale gourmet



Pristine Camp, Santa Cruz

Pristine Camps El Calafate

Località:
El Calafate (Santa Cruz)
Distanza fino a:
El Calafate: 40 km
Struttura:
• 6 eco domos
• Ristorante Domo
• Spazio per fuochi
Vista: Ghiacciaio Perito Moreno
Stagionalità: A partire dal 1 di dicembre 2023

- Attività:**
- Trekking
- Cavalcate
- Biking
- Interpretazione delle costellazioni
- Punti panoramici
- Lezioni di cucina
- Navigazione al ghiacciaio con camminate e passerelle
- Cucina:** gastronomia regionale.

Reconnect with nature in the remote Patagonian untamed vastness.

www.refugiodeglaciares.com

REFUGIO DE GLACIARES
Simple & Authentic. Redefining Luxury.

We are a private nature reserve, in the heart of the Río de las Vueltas Valley

RESERVAS NATURALES PRIVADAS Empresa Certificada PENDIENTE SMALL HOTELS

ACCOMMODATION IN PATAGONIA



Estancia Nibepo Aike, El Calafate, Santa Cruz

Nibepo Aike

Località:
Parque Nacional Los Glaciares (Santa Cruz)

Distanza fino a:
Punta Banderas: 50 km
El Calafate: 56 km

Struttura:

- 10 Camere (8 standard - 2 superior)
- Sala da pranzo
- Gazebo per il tipico asado

Stagionalità: 15 set. a 15 mag.

Attività nel programma tutto incluso:

- Dimostrazione di tosatura e attività rurali
- Cavalcate
- Passeggiate
- Passeggiate in bicicletta

Cucina: Tradizionale



Explora Lodge, El Chaltén, Santa Cruz

Explora El Chaltén

Località:
Reserva Los Huemules, El Chalten (Santa Cruz)

Distanza fino a:
El Chaltén: 17 km
El Calafate: 227 km

Struttura:

- 20 camere (17 standard e 3 suites)
- Ristorante
- Bar de los Exploradores
- Spa con idromassaggio, sauna, e sala massaggi.

Vista: Valle Electrico e Ghiacciaio Marconi

Stagionalità: OTT - APR

Attività:

- L'ospite potrà godersi 2 esplorazioni di mezza giornata o una di giornata intera. Le esplorazioni sono tanto varie quanto il paesaggio che li circonda, includendo i sentieri tradizionali e quelli meno visitati.

Cucina: Gourmet patagonica

SISTEMAZIONE IN PATAGONIA



Chaltén Camp, El Chaltén, Santa Cruz

Chaltén Camp

Località:
El Chaltén (Santa Cruz)

Distanza fino a:
El Chaltén: 3 km
El Calafate: 237 km

Struttura:

- 12 Domos
- Salone/pranzo in tenda da 80 m2.
- Bagni privati, riscaldamento a legna.
- Trattamento tutto incluso

Vista: Panoramica del Fitz Roy

Stagionalità: OTT - APR

Attività:

- Mountain bike
- visita alla Casa Museo Madsen
- Hiking nei dintorni
- Birdwatching
Con costo extra
- Hiking nei sentieri come Laguna los tres o Laguna Torre
- Kayak nel Rio de las Vueltas
- Lezioni di scalata

Cucina: Casalinga patagonica



Puesto Cagliero, El Chaltén, Santa Cruz

Puesto Cagliero

Località:
Dentro de Estancia los Huemules (Santa Cruz)

Distanza fino a:
Estancia los Huemules: 7 km di camminata per la valle del río Diablo
El Chaltén: 17 km

Struttura:

- 6 Camere con bagno
- Sala da pranzo
- Salone

Vista: Ghiacciaio Cagliero

Stagionalità: OTT - APR

Attività:

- 25 km di sentieri autoguidati
- Trekking con costo per arrampicate
- Ice trek con guida di montagna

Cucina: Il pranzo include pizza, tarte e insalate, brodi o zuppe nelle giornate fredde. La cena patagonica include un menu di 3 portate.



Refugio Los Glaciares, El Chaltén

Refugio Los Glaciares

Località:
El Chalten (Santa Cruz)

Distanza fino a:
El Chalten: 27 km
El Calafate: 235 km

Struttura:

- 10 camere
- Ristorante
- Bar
- Sala d'interpretazione
- Soggiorno con camino

Vista: Bosco

Stagionalità: NOV-MAR

Attività:

- Trekking Rio de las Vueltas
- Trekking a Cagliero Este- Laguna Rosa
- Trekking Laguna del Milodon
- Passeggiate in bicicletta

Cucina: Stile Buffet.



Aguas Arriba Lodge, El Chaltén

Aguas Arriba Lodge

Località:
Lago Del Desierto (Santa Cruz)

Distanza fino a:
El Chalten: 37 km
El Calafate 255 km

Struttura:

- 5 Camere con vista al Lago del Desierto e Ghiacciaio Vespignani
- Terrazza
- Sala da pranzo

Vista: Lago del Desierto/Ghiacciaio Vespignani/Monte Fitz Roy

Stagionalità: NOV-MAR

Attività:

- Trekking
- Pesca con mosca
- Con costo extra: Kayak, rafting, Cavalcate, alta montagna, pesca con la mosca e guida privata.

Cucina: Regionale e casalinga



Lagos del Furioso, Santa Cruz

Lagos del Furioso

Località:

Lago Posadas (Santa Cruz)
Distanza fino a:
 Los Antiguos: 284 km
 Comodoro Rivadavia: 610 km
 El Calafate: 630 km

Struttura:

- 9 camere
- Bar centrale
- Gran Salone
- Biblioteca

- Orto e Serra
- **Vista:** Steppa patagonica
- **Stagionalità:** DIC-MAR
- **Attività:**
- Camminate e trekking
- Cavalcate
- Pesca con la mosca
- Mountain Bike
- Passeggiate in barca
- Osservazione astronomica
- **Cucina:** Gourmet- patagonica



Rio Tarde Casa Patagónica, Lago Posadas, Santa Cruz

Rio Tarde Casa Patagónica

Località:

Lago Posadas (Santa Cruz)
Distanza fino a:
 Los Antiguos: 310 km
 Comodoro Rivadavia: 660 km

Struttura:

- 5 camere e 2 appartamenti
- Riscaldamento con stufe individuali
- Caffetteria
- Sala da pranzo
- Belvedere

- Solarium
- Parcheggio privato
- Ristorante
- **Stagionalità:** OTT-APR
- **Attività (consigliate, non incluse):**
- Escursione alla Grotta delle Mani e Lago Ghio
- Cerro de los Indios
- Pesca sportiva
- Circuito storico-culturale
- **Cucina:** Regionale



Posta de los Toldos, Perito Moreno, Santa Cruz. PH Matías Serrano Humphreys

La Posta de los Toldos

Località:

Patagonia Park (Santa Cruz)
Distanza fino a:
 Perito Moreno: 54 km
 Bajo Caracoles: 74 km
 Aeroporto di Comodoro Rivadavia: 460 km

Struttura:

- 9 camere
- Salone
- Wifi nelle aree comuni

- Spazio per camper e campeggio
- **Vista:** Steppa Patagonica .
- **Stagionalità:** NOV - APR
- **Attività:**
- Sentier.
- Falò
- Chiacchierate
- Osservazione di stelle
- Avvistamenti faunistici
- **Cucina:** casalinga e regionale



Darwin Eco Lodge, Puerto Deseado, Santa Cruz

Campamento Darwin

Località:

Estancia Cerro el Paso (Santa Cruz)
Distanza fino a:
 Puerto Deseado: 110 km
 Comodoro Rivadavia: 320 km

Struttura:

- 4 stanze con bagno privato riscaldate con stufe.
- 1 carro antico ristrutturato fuori dalla casa principale che costituisce la quinta stanza.
- Salone con biblioteca
- Ristorante sala da pranzo

- Programma tutto incluso 3 giorni / 2 notti
- **Vista:** Steppa Patagonica
- **Stagionalità:** OCT-MAR
- **Attività:**
- Trekking
- Navigazione Isola Pingüino
- Navigazione a la Ría
- Cavalcate
- Kayak (con costo)
- **Cucina:** Casalinga regionale



Bahia Bustamante, Comodoro Rivadavia, Chubut

Bahia Bustamante Lodge

Località:

Bahia Bustamante (Chubut)
Distanza fino a:
 Comodoro Rivadavia: 180 km
 (aeroporto più vicino)
 Trelew: 250 km

Struttura:

- 6 case mare con pensione completa e attività. Non accetta minori di 6 anni.
- 5 case steppa: solo pernottamento. Accetta anche minori.

Vista: mare**Stagionalità:** OTT - APR**Attività:**

- Navigazione e avvistamento della fauna marina
- Trekking + 4x4: spiagge, Bosco Pietrificato, Isola Pingüino
- Giornata di Campo
- **Cucina:** Regionale e casalinga con ingredienti di produzione propria



Estancia La Providencia, Puerto Madryn, Chubut

La Providencia

Località:


Puerto Madryn (Chubut)
Distanza fino a:
 Puerto Madryn: 35km
 Puerto Pirámides: 139 km

Struttura:

- 4 camere condividendo in spazio comune un sala-cucina e salone.
- Gallerie invernali ed estive.
- Griglia
- Biblioteca

Attività:

- Giochi per bambini
- Spazio multiuso
- **Vista:** Steppa e ulivi
- **Stagionalità:** OTT-APR
- **Attività:**
- Senderismo, Biking e Birdwatching
- Giornata di Campo
- Escursione a pinguinera
- Esperienza "Ulivi del Golfo"
- **Cucina:** regionale



Estancia Rincón Chico, Península Valdés, Chubut

Rincón Chico

Località:

Península Valdés (Chubut)
Distanza fino a:
 Puerto Madryn: 170 km
 Trelew: 230 km

Struttura:

- 8 Camere con bagno privato
- Salone
- Sala da pranzo
- **Vista:** Steppa Patagonica
- **Stagionalità:** SET-APR

Attività:

- Tour sulla fauna dentro la proprietà, che possiede 20 km² con 16 km di spiagge
- Sentieri auto guidati, camminando o in bicicletta
- **Cucina:** Piatti casalinghi e tradizionali della campagna patagonica, elaborati con prodotti locali



La Elvira Natural Lodge, Caleta Valdés, Chubut

La Elvira Natural Lodge

Località:

Caleta Valdés (Chubut)
Distanza fino a:
 Puerto Piramides: 80 km
 Puerto Madryn: 180 km

Struttura:

- 8 camere
- Salone e sala da pranzo
- Telefono Satellitare
- **Vista:** Steppa Patagonica
- **Stagionalità:** SET-APR

Attività:

- Puerto Pirámides
- Avvistamento di balene
- Avvistamento di orche ed elefanti marini
- Pinguinera di San Lorenzo
- **Cucina:** gastronomia semplice e locale, accompagnata da vini regionali



Rifugio di Montagna Huemules - Glamping, Chubut

Huemules Rifugio di Montagna - Glamping

Località:

Esquel (Chubut)

Distanza fino a:

Esquel 23 km
Bariloche 300 km

Struttura ricettive:

- 10 domos con bagno privato e deck privato e 4 piccole caseto
- Domo living
- Wi Fi

Stagionalità:

NOV-APR

Attività secondo stagione:

- Trekking: Pinar, Cerro Torta, Valle del Silencio, El Cruce
- Cavalcata: Pinar
- Mountain bike: Limite, Vertice Sur
- **Cucina:** con ingredienti della regione. Vitello e agnello patagonico.

17



Contracorriente Wine Lodge, Trevelin, Chubut

Contracorriente Wine Lodge

Località:

Trevelin (Chubut)

Distanza fino a:

Esquel 25 km
Bariloche: 309 km

Struttura:

- 9 camere e 3 bungalow vicini al lodge totalmente equipaggiati
- Salone e sala da pranzo
- Bar
- Deck esterno
- Spa

Vista:

Vigneti

Stagionalità:

Tutto l'anno

Attività:

- Visita alla cantina inclusa nel soggiorno
- Esperienza Gourmet
- Pesca con la mosca
- Cavalcate
- **Cucina:** Patagonica con ingredienti provenienti dalla produzione locale e dal suo orto biologico

17



Hotel Puerto Blest, Bariloche, Rio Negro

Puerto Blest

Località:

G Bariloche (Rio Negro)

Distanza fino a:

Villa La Angostura: 32 km
San Carlos de Bariloche: 44 km

Struttura:

- 15 camere
- 2 ristoranti
- Salone caffetteria
- Sala di relax

- Piscina climatizzata

Vista: al Lago Nahuel Huapi e al Rio Frias.

Stagionalità:

OTT-APR

Attività:

- Senderismo
- Camminate
- Pesca
- Ciclismo

Cucina: Patagonica

18



Arelauquen Lodge, Bariloche, Rio Negro

Arelauquen Lodge

Località:

Lago Gutiérrez, San Carlos de Bariloche, Rio Negro

Distanza fino a:

Bariloche: 28 km

Struttura:

- 27 camere (25 in diverse categorie, 2 suites)
- Ristorante - Palestra - Palestra
- Piscina climatizzata interna/esterna - aperta tutto l'anno
- Campo da golf, tennis e polo (cancellato)

- Cava di pietra

Vista: Lago Gutierrez

Stagionalità:

Tutto l'anno

Attività:

- dentro e fuori dal lodge (cancellato)
- Golf
- Lezioni di salto - Tennis
- Kayak e rafting
- Mountainbike
- Trekking
- Passeggiate in barca
- **Cucina:** Patagonica

19



Isla Victoria Lodge, Bariloche, Rio Negro

Hosteria Victoria Island

Località:

Isla Victoria, Parque Nacional Nahuel Huapi, Neuquén

Distanza fino a:

Aeroporto di Bariloche: 40 km e una navigazione di 30'

Struttura:

- 20 camere (10 son Bosque, 8 Lago y 2 Suites).
- Saloni e biblioteca
- Terrazza e spa solarium con piscina
- Bar con camino a legna
- Cava di pietra

Vista:

Bahía Anchoena, Lago Nahuel Huapi e Cordigliera delle Ande

Stagionalità:

OTT-APR

Attività:

- Cavalcate
- Kayak - Trekking
- Passeggiate in bicicletta
- Uscite di pesca (con costo extra e soltanto da novembre ad aprile)
- **Cucina:** Combina i prodotti locali con tecniche mediterranee

19



Calfuco Wine Hotel & Spa, Neuquén

Calfuco Wine Hotel & Spa

Località:

Villa La Angostura (Neuquén)

Distanza fino a:

Bariloche 73 km
San Martin de los Andes 120 km

Struttura:

- 14 camere con decorazione moderna e funzionali divise in 5 categorie
- Ristorante e Cava
- Sala da cinema

- Sala fitness - Spa

Vista: Lago Nahuel Huapi

Stagionalità:

Tutto l'anno

Attività:

- con costo
- Massaggi con vista alla cascata
- Bosco di Arrayanes
- Ruta dei 7 laghi
- Cavalcate
- **Cucina:** con ingredienti nobili della Patagonia.

19



Correntoso Lake River Hotel, Neuquen

Correntoso Lake River Hotel

Località:

Villa La Angostura (Neuquén)

Distanza fino a:

Bariloche: 85 km
San Martín de los Andes: 106 km

Struttura:

- 47 camere
- Ristorante - Wine bar - Terrazza
- Piscina coperta e scoperta
- Spa totalmente equipaggiato
- Cava di pietra

Viste: Lago e rio Correntoso

Stagionalità:

Tutto l'anno

Attività:

- Navigazione e trekking nel Brazo Rincón
- Fly Fishing nel Lago Espejo, Rio Limay e Correntoso
- Kayaking nel Lago Nahuel Huapi e Lago Espejo
- Noleggio di biciclette (costo addizionale)
- Cascata Santa Ana
- Cavalcata a Cerro Belvedere
- **Cucina:** patagonica

19



Peuma Hue, Bariloche, Rio Negro

Peuma Hue

Località:

Parque Nacional Nahuel Huapi (Rio Negro)

Distanza fino a:

San Carlos de Bariloche: 28 km
Villa La Angostura: 110 km

Struttura:

- 12 Camere distribuite in case/ bungalows e 2 tende.
- Tempio Ecumenico

Attività:

- Passeggiate

- Cavalcate

• Kayak

• Pesca con mosca

• Degustazione di vini (solo in privato)

• Yoga

• Massaggi

• Attività di wellness (Passeggiate, meditazione)

• Rafting

Cucina: Patagonica casalinga

20

Nordovest



MI



Alla Scoperta della Puna

10 Giorni / 9 Notti Buenos Aires / Salta / Purmamarca / Tolar Grande / Antofagasta de la Sierra / Cafayate



Alla Scoperta della Puna

Alla Scoperta della Puna

Tolar Grande, Salta

Cabinovia Cerro San Bernardo, Salta

TBK0103

INCLUDE

- Trasferimenti necessari
- Pernottamento: 9 notti Buenos Aires (1) - Salta (1) - Purmamarca (2) - Tolar Grande (2) - Antofagasta de la Sierra (2) - Cafayate (1)
- Escursioni: Buenos Aires: Visita della città e cena con spettacolo Salta: Walking tour con MAAM - Tolar Grande - Puna Salteña - Quebrada de Cafayate Jujuy: Quebrada di Humahuaca - Quebrada de las Señoritas - El Hornocal Catamarca: Salar de Antofalla - Puna de Catamarca - Campo di Pietra Pomice
- Pasti: 9 prime colazioni - 7 pranzi (4 box lunch) - 5 cene, rinfreschi
- Entrate necessarie a Riserve e Musei

Giorno 1 Buenos Aires. ☺

Arrivo e trasferimento in hotel. Nel pomeriggio visita panoramica della città. Inizieremo per la Plaza de Mayo, scenario dei successi più importanti del paese dal 1810 per poi continuare verso il quartiere di La Boca per poi finire a Palermo e La Recoleta. In serata Cena con Spettacolo di Tango.

Giorno 2 Buenos Aires / Salta / Purmamarca. ☺ ☺ ☺

Trasferimento all'aeroporto per imbarcarsi nel volo programmato per Salta. Arrivo e ricevimento. La bella città di Salta ci attende per una camminata lungo le sue strade, chiese e palazzi coloniali e per la visita del MAAM (Museo Archeologico di Alta Montagna). Dopo il pranzo proseguimento per Purmamarca.

Distanza totale percorsa: 207 km
Durata del viaggio: 4 ore
Altitudine massima: 2324 mslm

Giorno 3 Purmamarca. ☺ ☺ ☺

Escursione della Quebrada di Humahuaca, dichiarata Patrimonio dell'Umanità dall'UNESCO. Oltre a visitare i caratteristici villaggi, conosceremo la Quebrada de las Señoritas e l'Hornocal, conosciuto come Montagna dai 14 colori. Pranzo. Distanza totale percorsa: 319 km
Durata del viaggio: 9/10 ore
Altitudine massima: 4380 mslm

Giorno 4 Purmamarca / Tolar Grande. ☺ ☺ ☺ ☺

Partenza verso Salinas Grandes e San Antonio de los Cobres dove avremo il pranzo. Da qui riprenderemo il cammino verso Tolar Grande, lungo paesaggi pieni di deserti e saline che ci sorprenderanno durante la guida. Arrivo a Tolar Grande dove un villaggio comunitario ci riceverà. Cena.

Distanza totale percorsa: 319 km
Durata del viaggio: 9 ore
Altitudine massima: 4500 mslm

Giorno 5 Tolar Grande. ☺ ☺ ☺

Partenza verso il Campamento La Casualidad a 4.200 mslm. Questo era uno stabilimento molto importante per l'estrazione dello zolfo. Un percorso tra le sue strutture ci racconta la storia di ciò che oggi è un villaggio fantasma. Pranzo. Durante il rientro visiteremo il Cono di Arita, strana formazione di origine vulcanica alta 122 metri. Cena.

Giorno 6 Tolar Grande / Antofagasta de la Sierra. ☺ ☺

Prima di lasciare Tolar Grande visitiamo Ojos de Mar, lagune d'acqua color turchese. Riprenderemo il cammino verso Antofagasta attraversando il Salar di Antofalla, il più lungo dell'Argentina. Dopo il pranzo saliremo alla Quebrada di

Calacaste in un paesaggio desolato. Arrivo ad Antofagasta de la Sierra. Cena.

Distanza totale percorsa: 283 km

Durata del viaggio: 9/10 ore

Altitudine massima: 4620 mslm

Giorno 7 Antofagasta de la Sierra. ☺ ☺ ☺ ☺ Iniziamo il viaggio presto verso il Vulcano Galàn, il cratere più grande del pianeta. Lungo il cammino passeremo per la Laguna Grande (4.150 mslm) che durante i mesi estivi (Dicembre a Marzo) riceve oltre 10.000 fenicotteri. Una volta dentro il cratere si osserverà la Laguna Diamante, uno specchio sorprendente per il colore delle sue acque.

Usciti dal cratere passeremo per il Salar del Hombre Muerto e visiteremo i depositi di litio e le antiche miniere di Incahuasi. Pranzo e cena.

Distanza totale percorsa: 350 km

Durata del viaggio: 12 ore

Altitudine massima: 4760 mslm

Giorno 8 Antofagasta de la Sierra / Cafayate. ☺ ☺ ☺

Partenza verso Cafayate senza aver prima visitato uno dei gioielli della Puna Catamarqueña, il Campo di Pietra Pomice. Durante il tragitto ci addentriamo su una pista per ammirare il Vulcano Carachi Pampa. All'arrivo cammineremo per il campo, prodotto dall'erosione millenaria. Dovuto alla sua importanza è stato dichiarato Area Naturale Protetta. Dopo un po' di tempo libero si continua verso Cafayate lungo la Cuesta de Randolpho, Barranca Larga, Hualfin e Rovine di Quilmes. Pranzo.

Distanza totale percorsa: 458 km

Durata del viaggio: 11 ore

Altitudine massima: 3400 mslm

Giorno 9 Cafayate / Salta. ☺ ☺

Dopo una breve visita della

città rientreremo a Salta lungo la Quebrada de Cafayate con le sue caratteristiche formazioni rocciose create dall'erosione del vento e dell'acqua. Arrivo e pernottamento.

Distanza totale percorsa: 192 km

Durata del viaggio: 4 ore

Altitudine massima: 1660 mslm

Giorno 10 Salta / Buenos Aires. ☺ ☺

Trasferimento all'aeroporto e partenza per Buenos Aires.

Nota operativa:

Giorno 2: Si richiede arrivare con un volo del mattino. Il Museo di Alta Montagna chiude il lunedì. Dovuto alla chiusura del Cabildo (MAR) e del Mercato di San Miguel (DOM), i punti d'interesse da visitare subiscono modifiche. **Giorno 5:** Il Cabildo e il Museo di Alta Montagna chiudono il lunedì. Il Mercato di San Miguel chiude la domenica. Durante questi giorni il

percorso potrebbe subire modifiche.

Giorno 7: La visita al vulcano Galan si effettua per la pista principale o per un percorso alternativo. Soggetto alle condizioni climatiche e stradali.

Giorno 9: Il Museo della Vite e del Vino chiude il lunedì.

Da tenere presente:

- Sebbene si possa operare tutto l'anno, si consiglia per questioni climatiche SEP-MAY. Il resto dell'anno soggetto alle condizioni climatiche e delle strade.
- La Puna possiede determinate caratteristiche come grande altitudine, pressione atmosferica e riduzione di ossigeno che impongono una particolare attenzione nei confronti delle persone con problemi respiratori, di cuore o di pressione sanguigna.

Nord Classico

7 Giorni / 6 Notti Salta / Cachi / Cafayate / Tafí del Valle / Tucumán



Rovine de Quilmes, Tucumán. Governo di Tucumán

TBK0613

INCLUDE

- Trasferimenti necessari
- Pernottamenti: 6 notti
Salta (2) - Cachi (1) - Cafayate (2) - Tafí del Valle (1)
- Escursioni:
Salta: Tour a piedi della città con MAAM - Valli Calchaquies
Jujuy: Quebrada de Humahuaca
Tucumán: Rovine di Quilmes - Tafí del Valle
- Pasti: 6 prime colazioni
- Entrate necessarie ai Musei

Giorno 1 Salta. Arrivo e trasferimento in hotel. Visita della città di Salta attraverso una camminata tra le sue strade, chiese e edifici coloniali. Visita del MAAM (Museo de Arqueología de Alta Montaña), che ospita i "bambini del Llullaillaco", una delle più importanti scoperte archeologiche degli ultimi decenni.

Altitudine massima: 1152 mslm

Giorno 2 Salta. Partenza verso la Quebrada de Humahuaca,

Patrimonio Culturale dell'Umanità. Visita ai villaggi tipici e colorati, come: Purmamarca, Tilcara con il suo Pucará, Uquia e Humahuaca. Rientrando a Salta, ci fermeremo a Maimara per ammirare la Paleta del Pintor.

Distanza totale percorsa: 520 km

Tempo di percorrenza: 12 ore

Altitudine massima: 3012 mslm

Giorno 3 Salta / Cachi.

Partenza per le Valli Calchaquies, con soste alla Cuesta del Obispo, Recta de Tin Tin e Parco Nazionale Los Cardones.

Arrivo a Cachi e pernottamento.

Distanza totale percorsa: 165 km

Tempo di percorrenza: 5 ore

Altitudine massima: 3348 mslm

Giorno 4 Cachi / Cafayate.

Mattinata libera. A mezzogiorno, partenza per Cafayate lungo la Ruta Nacional 40 passando da Seclantás, Molinos, Angastaco e per l'ineguagliabile Quebrada de las Flechas, con le sue curiose formazioni prodotte dall'erosione del vento e dell'acqua. Infine arrivo a Cafayate.

Distanza totale percorsa: 160 km

Tempo di percorrenza: 6 ore

Altitudine massima: 2220 mslm

Giorno 5 Cafayate.

Visita della Quebrada de las Conchas, con le sue curiose formazioni quali l'Anfiteatro e la Garganta del Diablo. Poi visita di una cantina della zona dove effettueremo una degustazione. Al termine visita del Museo della Vite e del Vino per complementare la conoscenza sulla produzione del vino.

Altitudine massima: 1683 mslm

Giorno 6 Cafayate / Tafí del Valle.

Partiamo da Cafayate con destinazione Tafí del Valle. Sosta nelle Rovine di Quilmes, dove si trovano i resti del più grande insediamento precolombiano nel paese. Arrivo e sistemazione nell'hotel prescelto.

Distanza totale percorsa: 127 km

Tempo di percorrenza: 3 ore

Altitudine massima: 3042 mslm

Giorno 7 Tafí del Valle / Tucumán.

Mattinata per godersi i dintorni della cittadina. Partenza per Tucumán lungo la

Quebrada de los Sosa. Prima di recarsi in aeroporto faremo un breve visita della città.

Distanza totale percorsa: 106 km

Tempo di percorrenza: 3 ore

Altitudine massima: 1900 mslm

Nota operativa:

Giorno 1: Si richiede arrivare prima delle ore 14.

Il Museo di Alta Montagna chiude il lunedì. Dovuto alla chiusura del Cabildo (MAR) e del Mercato di San Miguel (DOM), i punti d'interesse da visitare subiscono modifiche.

Giorno 2: Il pucará di Tilcara chiude il lunedì

Giorno 5: Il museo de la Vid e del Vino chiude il lunedì

Giorno 7: Si richiede un volo di partenza dopo le ore 19.

Da tenere presente:

• Da gennaio a marzo il percorso può essere modificato a causa della stagione delle piogge.

• Date le caratteristiche della Puna come: altitudine, pressione atmosferica e riduzione di ossigeno, raccomandiamo che le persone con disturbi respiratori, cardiaci o di pressione, tengano un'attenzione speciale a queste condizioni.

Valli del Nordovest e Puna

6 Giorni / 5 Notti Salta / Cafayate / Purmamarca



Valle Incantato, Salta. Cortesia del Ministero del Turismo e della Cultura di Salta

TBK0601

INCLUDE

- Trasferimenti necessari
- Pernottamenti: 5 notti
Salta (3) - Cafayate (1) - Purmamarca (1)
- Escursioni:
Salta: Visita a piedi della città con MAAM - Valli Calchaquies
Jujuy: Salinas Grandes - Quebrada de Humahuaca
- Pasti: 5 prime colazioni
- Entrate necessarie ai Musei

Giorno 1 Salta. Arrivo e ricevimento presso l'aeroporto di Salta e trasferimento in hotel. Nel pomeriggio la città di Salta ci attende per esplorarla attraverso una camminata tra le sue strade, chiese e edifici coloniali. Durante il tour visiteremo il MAAM (Museo de Arqueología de Alta Montaña), incaricato di diffondere e preservare i "bambini del Llullaillaco", uno delle più importanti scoperte archeologiche degli ultimi decenni.

Altitudine massima: 1152 mslm

Giorno 2 Salta / Cafayate.

Lasciamo la città di Salta per iniziare il nostro tour delle valli Calchaquies. Durante il viaggio ci fermeremo a Cuesta del Obispo, Recta de Tin Tin e nel Parco Nazionale Los Cardones. A Cachi disponiamo di tempo per il pranzo (non incluso) e percorriamo il villaggio per poi continuare il viaggio verso Cafayate lungo la Ruta Nacional 40 attraversando: Seclantás, Molinos, Angastaco e l'incomparabile Quebrada de las Flechas, curiosa formazione rocciosa. Arrivo a Cafayate.

Distanza totale percorsa: 320 km

Tempo di percorrenza: 12 ore

Altitudine massima: 3348 mslm

Giorno 3 Cafayate / Salta.

Durante la mattinata visiteremo la città, e dopo il pranzo (non incluso), partiremo per Salta dove visiteremo la Quebrada de las Conchas, con le sue curiose formazioni come l'Anfiteatro e la Garganta del Diablo formate dell'erosione del vento e dell'acqua. Arrivo a Salta e pernottamento.

Distanza totale percorsa: 197 km

Tempo di percorrenza: 8 ore

Altitudine massima: 1683 mslm

Giorno 4 Salta / Purmamarca.

Di mattina presto viaggeremo verso la Quebrada del Toro per scoprire la cittadina di San Antonio de los Cobres e percorrere parte del tragitto che effettua il Treno delle Nuvole. Dopo pranzo (non incluso) continueremo attraverso la Puna jujeña fino a Salinas Grandes, il terzo salar più grande al mondo, per poi scendere lungo la Cuesta de Lipán fino a Purmamarca, dove si trova la famosa Montagna dai Sette Colori. Pernottamento.

Distanza totale percorsa: 320 km

Tempo di percorrenza: 10 ore

Altitudine massima: 4170 mslm

Giorno 5 Purmamarca / Salta.

Oggi esploreremo la Quebrada de Humahuaca, Patrimonio Culturale dell'Umanità, e percorreremo tipici villaggi come: Tilcara, Uquia e Humahuaca. Durante il rientro verso Salta, ci fermeremo a Maimará per ammirare la Paleta del Pintor.

Distanza totale percorsa: 308 km

Tempo di percorrenza: 10 ore

Altitudine massima: 3012 mslm

Giorno 6 Salta.

Mattinata libera e trasferimento all'aeroporto.

Altitudine massima: 1152 mslm

Nota operativa:

Giorno 1: Si richiede arrivare prima delle ore 14.

Il Museo di Alta Montagna chiude il lunedì. Dovuto alla chiusura del Cabildo (MAR) e del Mercato di San Miguel (DOM), i punti d'interesse da visitare subiscono modifiche.

Giorno 3: El Museo de la Vid y del Vino cierra los lunes.

Giorno 5: Il pucará di Tilcara chiude il lunedì.

Da tenere presente:

• Durante la stagione delle piogge, DIC-MAR, il percorso potrebbe subire modifiche.

• Date le caratteristiche della Puna come: altitudine, pressione atmosferica e riduzione di ossigeno, raccomandiamo che le persone con disturbi respiratori, cardiaci o di pressione, tengano un'attenzione speciale a queste condizioni.

Valli e Puna con Atacama

10 Giorni / 9 Notti Salta / Cafayate / Purmamarca / San Pedro de Atacama (Chile)



P.N. Los Cardones, Salta. PH Mario Katz

TBK0609

INCLUDE

- Trasferimenti necessari
- Pernottamenti: 9 notti
Salta (3) - Cafayate (1) - Purmamarca (2) - Atacama (3)
- Escursioni:
Salta: Visita a piedi della città con MAAM - Valli Calchaquies
Jujuy: Salinas Grandes - Quebrada de Humahuaca con Hornocal
Atacama: Salar de Atacama, Geysers del Tatio e La Valle della Luna
- Pasti: 9 prime colazioni
- Entrate necessarie ai musei e/o riserve

Giorno 1 Salta. Arrivo e trasferimento in hotel. Visita della città di Salta attraverso una camminata tra le sue strade, chiese e edifici coloniali. Visita del MAAM (Museo de Arqueología de Alta Montaña), che ospita i "bambini del Llullaillaco", una delle più importanti scoperte archeologiche degli ultimi decenni.
Altitudine massima: 1152 mslm
Giorno 2 Salta / Cafayate. Partenza verso le Valli Calchaquí attraverso la Cuesta del Obispo, Recta del Tin Tin, Parco Nazionale

Los Cardones, Cachi e la Quebrada de las Flechas. Arrivo a Cafayate e pernottamento.
Distanza totale percorsa: 320 km
Tempo di percorrenza: 11/12 ore
Altitudine massima: 3348 mslm
Giorno 3 Cafayate / Salta. Al mattino visiteremo la città e verso mezzogiorno faremo rientro a Salta, visitando la Quebrada de las Conchas.
Distanza totale percorsa: 197 km
Tempo di percorrenza: 8 ore
Altitudine massima: 1683 mslm
Giorno 4 Salta / Purmamarca. Di mattina presto partiremo lungo la Quebrada del Toro, nella provincia di Jujuy, per scoprire il villaggio di San Antonio de Los Cobres per poi proseguire verso la Puna fino a Salinas Grandes e Purmamarca, ai piedi della Montagna dai Sette Colori.
Distanza totale percorsa: 320 km
Tempo di percorrenza: 10 ore
Altitudine massima: 4170 mslm
Giorno 5 Purmamarca. Oggi esploriamo la Quebrada di Humahuaca, dichiarata Patrimonio Culturale dell'Umanità dall'UNESCO, visitando: Tilcara con il suo Pucara, Uquia e Humahuaca,

da dove partiamo per arrivare all'incredibile catena montuosa di El Hornocal, chiamata anche Montagna dai 14 Colori, il cui punto panoramico si trova a 4350 metri sul livello del mare. Rientro a Purmamarca.
Distanza totale percorsa: 183 km
Tempo di percorrenza: 9 ore
Altitudine massima: 4350 mslm
Giorno 6 Purmamarca / Atacama. Di mattina presto partiremo verso il Paso de Jama per poi raggiungere San Pedro de Atacama. Arrivo e pernottamento.
Distanza totale percorsa: 411 km
Tempo di percorrenza: 9 ore
Altitudine massima: 4400 mslm
Giorno 7 Atacama. Oggi visiteremo il Salar di Atacama e la Laguna Chaxa che fa parte della riserva nazionale Los Flamencos. Nel pomeriggio ci godremo un tramonto nella Valle della Luna.
Altitudine massima: 2500 mslm
Giorno 8 Atacama. Di mattina presto partiremo verso i Geysers del Tatio, il campo geotermale più alto al mondo. Qui osserveremo le fumarole create dal vapore prodotte dalle alte temperature dei loro crateri.

Altitudine massima: 4320 mslm

Giorno 9 Atacama / Salta.

Rientro a Salta.

Distanza totale percorsa: 470 km

Tempo di percorrenza: 11 ore

Altitudine massima: 2447 mslm.

Giorno 10 Salta. Tempo libero fino e trasferimento all'aeroporto.

Nota operativa:

Giorno 1: Si richiede arrivare prima delle ore 14. Il Museo di Alta Montagna chiude il lunedì. Dovuto alla chiusura del Cabildo (MAR) e del Mercato di San Miguel (DOM), i punti d'interesse da visitare subiscono modifiche.

Giorno 3: Il museo de la Vid e del Vino chiude i lunedì

Giorno 5: Il pucara di Tilcara chiude il lunedì

Giorno 6: Bus Purmamarca - Atacama opera LUN/MER/VEN/DOM

Giorno 9: Bus Atacama/Salta opera da LUN a SAB

Da tenere presente:

- Da gennaio a marzo il percorso può essere modificato a causa della stagione delle piogge.
- Dovuto alle caratteristiche della Puna consigliamo alle persone con patologie respiratorie, cardiache o di pressione, che abbiano un'attenzione particolare.

Colori della Quebrada

7 Giorni / 6 Notti Salta / Huacalera / Saline Grandi



Pristine Camp, Tres Morros, Jujuy

TBK0612

INCLUDE

- Trasferimenti necessari
- Pernottamento: 6 notti
- Salta (3) - Huacalera (1) - Pristine Camps (2)
- Escursioni:
Salta: Walking tour con MAAM
Jujuy: Quebrada di Humahuaca - El Hornocal- Esperienza Pristine Camps
- Pasti: 6 prime colazioni - 2 pranzi - 2 cene
- Entrate necessarie ai musei

Giorno 1 Salta. Arrivo e ricevimento nell'aeroporto di Salta e trasferimento in hotel. Nel pomeriggio la città di Salta ci attende per esplorarla mediante una camminata per le sue vie, chiese, edifici coloniali ed il MAAM (Museo di Archeologia di Alta Montagna), incaricato di diffondere e conservare i "Bambini di Llullaillaco".
Altitudine massima: 1152 mslm
Giorno 2 Salta. Giornata libera per continuare ad esplorare

la città attraverso i suoi sapori e paesaggi.
Giorno 3 Salta / Huacalera. Oggi esploriamo la Quebrada di Humahuaca, dichiarata Patrimonio Culturale dell'Umanità dall'UNESCO, visitando villaggi tipici e colorati, come: Tilcara con il suo Pucara e Humahuaca, da dove partiamo per arrivare all'incredibile catena montuosa di El Hornocal, chiamata anche Montagna dai 14 Colori, il cui punto panoramico è a 4350 metri sul livello del mare. Sulla via a Huacalera faremo una sosta alla cappella di Uquia, la più antica della Quebrada. Arrivo a Huacalera.
Distanza totale percorsa: 322 km
Durata del viaggio: 11 ore
Altitudine massima: 4350 mslm
Giorno 4 Huacalera / Saline Grandi. Partenza verso la cittadina di Purmamarca dove faremo una sosta per conoscere la Montagna dai Sette Colori ed il suo mercato artigianale. Il nostro viaggio prosegue attraverso la Cuesta de Lipán salendo fino all'Abra del Potrillo a 4170

mslm per poi finalmente arrivare ai Tres Morros da dove sarete trasferiti al glamping. All'arrivo un brindisi di benvenuto è l'inizio di un'esperienza indimenticabile, per poi godersi un'esperienza fotografica dentro le saline. Dopo cena, una breve camminata per interpretare le stelle.
Distanza totale percorsa: 119 km
Durata del viaggio: 3 ore
Altitudine massima: 4170 mslm
Giorno 5 Saline Grandi. Dopo la prima colazione si parte dal glamping verso Barracas e dopo 2 ore di viaggio si arriva al punto da dove inizia un'esperienza d'interpretazione archeologica. Verso mezzogiorno vi godrete un pic-nic gourmet per poi continuare con una visita nel centro di interpretazione archeologica ed infine ripartire per rientrare al glamping. All'arrivo godetevi un momento di relax, una cena regionale accompagnata da ottimi vini ed un meritato riposo sotto l'universo stellato.
Giorno 6 Saline Grandi / Salta. A metà mattinata, lasciamo le

saline per tornare a Salta. Arrivo e pernottamento.
Distanza totale percorsa: 156 km
Durata del viaggio: 3/4 ore
Altitudine massima: 4170 mslm
Giorno 7 Salta. Tempo libero fino all'ora convenuta per il trasferimento in aeroporto.
Altitudine massima: 1200 mslm.

Nota operativa:

Giorno 1: Si richiede arrivare prima delle ore 14.
Il Museo di Alta Montagna chiude il lunedì. Dovuto alla chiusura del Cabildo (MAR) e del Mercato di San Miguel (DOM), i punti d'interesse da visitare subiscono modifiche.
Giorno 3: Il pucara di Tilcara chiude il lunedì

Da tenere presente:

- Durante la stagione delle piogge, DIC-MAR, il percorso potrebbe subire variazioni.
- Dovuto alle caratteristiche della Puna consigliamo alle persone con patologie respiratorie, cardiache o di pressione, che abbiano un'attenzione particolare.

Salta

ARGENTINA

Siempre algo nuevo por descubrir

[Always something new to explore]

@visitsalta

Visit Salta

SaltaVisit

www.turismosalta.gov.ar

Tradizioni Norteñas

7 Giorni / 6 Notti Tafi del Valle / Cafayate / Salta



Empanadas, Tucumán

TBK0620

INCLUDE

- Trasferimenti necessari
- Pernottamento: 6 notti
Tafi del Valle (3) - Cafayate (1) - Salta (2)
- Escursioni:
Tucumán: Visita della città - Tafi del Valle - Rovine di Quilmes
Salta: Valli Calchaquíes- Quebrada di Humahuaca- Walking tour con MAAM
- Pasti: 6 prime colazioni - 2 pranzi - 5 cene
- Entrate necessari ai musei

Giorno 1 Tucumán / Tafi del Valle. ☺ Arrivo a Tucumán, il Giardino della Repubblica, chiamato così per la sua vegetazione lussureggiante e la bellezza dei suoi boschi, fiumi e montagne. Prima di iniziare il nostro tour a Tafi del valle, facciamo un breve tour della città visitando i siti civici più importanti. Al termine andiamo a Yerba Buena, conosciuta come la "Città Giardino", per assaggiare un classico della gastronomia di Tucumán, il panino con la milanesa, un piatto popolare

che è diventato un segno di identità per la gente di Tucumán. Dopo pranzo iniziamo il nostro cammino verso Tafi del Valle per arrivare finalmente all'Estancia de las Carreras.
Distanza totale percorsa: 106 km
Tempo di percorrenza: 3 ore
Altitudine massima: 1.900 mslm.
Giorno 2 & 3 Tafi del Valle. ☺☺ Soggiornare in una Estancia, permette di godere della cultura delle estancias tipiche della valle e della storia che è ancora conservata nelle sue fondamenta. Durante il soggiorno godetevi una visita alla fabbrica di formaggio tambo e le attività a vostra disposizione.
Distanza totale percorsa: 118 km
Tempo di percorrenza: 4 ore
Altitudine massima: 3.042 mslm
Giorno 4 Tafi del Valle / Cafayate. ☺☺ Al mattino partiamo per Cafayate, passando per Abra del Infiernillo, il punto più alto del percorso, e le rovine dei Quilmes, uno dei più importanti insediamenti preispanici dei popoli Calchaquí. Una volta visitato il suo Centro di

interpretazione, proseguiamo per Cafayate, che si caratterizza per i suoi vigneti d'alta quota e un ceppo unico nel paese, il Torrontés.
Distanza totale percorsa: 106 km
Tempo di percorrenza: 3 ore
Altitudine massima: 1.900 mslm
Giorno 5 Cafayate / Salta. ☺☺☺ In mattinata, visitiamo il Museo del Vino, uno dei più innovativi in tecnologia del paese, per poi prendere la strada per Salta visitando la Quebrada de las Conchas, con le sue curiose formazioni, prodotte dell'erosione del vento e dell'acqua. Arrivo all'Estancia San Agustín, un'estancia risalente al 1709 e che era la base di uno dei più preziosi allevamenti di bestiame di quel tempo.
Distanza totale percorsa: 172 km
Tempo di percorrenza: 6 ore
Altitudine massima: 1.683 mslm
Giorno 6 Salta. ☺☺☺ Oggi esploriamo la Quebrada di Humahuaca, patrimonio naturale e culturale dell'umanità.
Distanza totale percorsa: 570 km
Tempo di percorrenza: 13 ore
Altitudine massima: 3.012 mslm

Giorno 7 Salta. ☺☺ Oggi dedichiamo la giornata a goderci l'Estancia dedicata all'allevamento di cavalli Paso Peruviani. All'ora stabilita, trasferimento in città per un breve tour della città, visitando il MAAM (Museo di Archeologia di Alta Montagna), incaricato di divulgare e conservare i "Bambini di Lullaillico", una delle scoperte archeologiche più importanti degli ultimi decenni.
Distanza totale percorsa: 25 km
Tempo di percorrenza: 1 ora
Altitudine massima: 1.152 mslm
Note operative:
Giorno 1: È richiesto l'arrivo su un volo mattutino.
Giorno 5: Il Museo della Vite e del Vino è chiuso il lunedì
Giorno 6: Il pucara di Tilcara chiude lunedì
Giorno 7: Il Museo di Alta Montagna chiude il lunedì. A causa della chiusura del Cabildo (MAR) e del Mercado de San Miguel (DOM), i punti di interesse da visitare saranno modificati.



Attraversando la Quebrada (Jujuy)

6 Giorni / 5 Notti Salta / Purmamarca / Iruya



El Hornocal, Jujuy. PH Gustavo Arévalo

TBK0606

INCLUDE

- Trasferimenti necessari
- Pernottamenti: 5 notti
Salta (3) - Purmamarca (1) - Iruya (1)
- Escursioni:
Salta: Visita a piedi della città con MAAM - Quebrada de Cafayate - Iruya
Jujuy: Salinas Grandes - Quebrada de Humahuaca - Serranía El Hornocal
- Pasti: 5 prime colazioni - 1 cena
- Entrate necessarie ai musei

Giorno 1 Salta. Arrivo e trasferimento in hotel. Visita della città di Salta attraverso una camminata tra le sue strade, chiese e edifici coloniali. Visita del MAAM (Museo de Arqueología de Alta Montaña), che ospita i "bambini del Lullaillo", una delle più importanti scoperte archeologiche degli ultimi decenni. **Altitudine massima: 1152 mslm**

Giorno 2 Salta. ☞ Giornata dedicata a la Quebrada de las Conchas, formata dall'erosione del vento e dell'acqua. Durante il

tour ci fermeremo presso alcune formazioni come l'Anfiteatro e la Garganta del Diablo. Arrivo a Cafayate, visita della città e del Museo.

Distanza totale percorsa: 390 km

Tempo di percorrenza: 12 ore

Altitudine massima: 1683 mslm

Giorno 3 Salta / Purmamarca.

☞ Di mattina presto viaggeremo verso la Quebrada del Toro, dove visiteremo la città di San Antonio de los Cobres. Dopo pranzo (non incluso)

continueremo attraverso la Puna fino a Salinas Grandes per poi

scendere lungo la Cuesta de Lipan a Purmamarca, ai piedi della Montagna dai Sette Colori.

Distanza totale percorsa: 320 km

Tempo di percorrenza: 10/11 ore

Altitudine massima: 4170 mslm

Giorno 4 Purmamarca / Iruya.

☞ ☞ Il nostro viaggio continua verso la città di Tilcara, Huacalera, e quando attraversiamo il Tropic del Capricorno, possiamo vedere i colori della collina chiamata

Pollera de la Colla. Ci fermiamo a Uquia per visitare la sua chiesa,

la più antica della Quebrada e infine arriviamo a Humahuaca con la sua importante Cattedrale e il Monumento all'Indipendenza. Una volta lasciata Humahuaca, proseguiamo per una deviazione passando per la città di Iturbe e Abra del Cóndor (3900 mslm) arrivando allo sbocco di un piccolo burrone dove si trova questa piccola città, Iruya, di origine preispanica.

Distanza totale percorsa: 165 km

Tempo di percorrenza: 8 ore

Altitudine massima: 4000 mslm

Giorno 5 Iruya / Salta. ☞

La mattina, iniziamo il nostro cammino di ritorno e una volta arrivati a Humahuaca, facciamo una deviazione che ci porta all'incredibile catena montuosa di El Hornocal, chiamata anche

Montagna dai 14 Colori, il cui belvedere è a 4350 metri sul livello del mare. Tornando a Salta, il sole pomeridiano ci regala splendide viste, in particolare la Paleta del Pintor, che fa da cornice alla città di Maimará. Arrivo.

Distanza totale percorsa: 325 km

la più antica della Quebrada e infine arriviamo a Humahuaca con la sua importante Cattedrale e il Monumento all'Indipendenza. Una volta lasciata Humahuaca, proseguiamo per una deviazione passando per la città di Iturbe e Abra del Cóndor (3900 mslm) arrivando allo sbocco di un piccolo burrone dove si trova questa piccola città, Iruya, di origine preispanica.

Distanza totale percorsa: 165 km

Tempo di percorrenza: 8 ore

Altitudine massima: 4000 mslm

Giorno 5 Iruya / Salta. ☞

La mattina, iniziamo il nostro cammino di ritorno e una volta arrivati a Humahuaca, facciamo una deviazione che ci porta all'incredibile catena montuosa di El Hornocal, chiamata anche

Montagna dai 14 Colori, il cui belvedere è a 4350 metri sul livello del mare. Tornando a Salta, il sole pomeridiano ci regala splendide viste, in particolare la Paleta del Pintor, che fa da cornice alla città di Maimará. Arrivo.

Distanza totale percorsa: 325 km

Tempo di percorrenza: 10 horas

Altitudine massima: 4350 msnm

Giorno 6 Salta. ☞ Mattina libera e trasferimento in aeroporto.

Altitudine massima: 1152 mslm

TBK0619

INCLUDE

- Trasferimenti necessari
- Sistemazione: 6 notti
Salta (2) - Purmamarca (1) - Colome (1) - Cafayate (2)
- Escursioni:
Salta: Salta: Circuito gastronomico con MAAM - Valles Calchaquíes - Bodega Colome - Bike tour en Cafayate - Visita a bodega Jujuy: Quebrada de Humahuaca con bodega - Salinas Grandes
- Pasti: 6 prime colazioni - 4 pranzi - 2 cene - degustazioni descritte
- Entrate necessarie ai musei

Da tenere presente:

- Durante la stagione delle piogge, DIC-MAR, il percorso potrebbe subire modifiche.
- Date le caratteristiche della Puna come: altitudine, pressione atmosferica e riduzione di ossigeno, raccomandiamo che le persone con disturbi respiratori, cardiaci o di pressione, tengano un'attenzione speciale a queste condizioni.

Vini d'Altitudine

7 Giorni / 6 Notti Salta / Purmamarca / Colomé / Cafayate



Bodega Colomé, Colomé, Salta

TBK0619

INCLUDE

- Trasferimenti necessari
- Sistemazione: 6 notti
Salta (2) - Purmamarca (1) - Colome (1) - Cafayate (2)
- Escursioni:
Salta: Salta: Circuito gastronomico con MAAM - Valles Calchaquíes - Bodega Colome - Bike tour en Cafayate - Visita a bodega Jujuy: Quebrada de Humahuaca con bodega - Salinas Grandes
- Pasti: 6 prime colazioni - 4 pranzi - 2 cene - degustazioni descritte
- Entrate necessarie ai musei

Giorno 1 Salta. ☞ Arrivo e ricevimento nell'aeroporto di Salta e trasferimento in hotel. Dopo la sistemazione vi invitiamo a percorrere un circuito per conoscere i segreti della gastronomia salteña. Iniziamo con una visita al Mercato di San Miguel, dove acquistiamo le materie prime per poi incontrarci con il cuoco, che ci trasmetterà i costumi e gli aneddoti della gastronomia regionale mentre

ci guiderà in cucina. La fine della giornata consiste nel degustare il cibo preparato insieme. Nel pomeriggio visita al MAAM (Museo di Archeologia di Alta Montagna).

Altitudine Massima: 1152 mslm.

Giorno 2 Salta / Purmamarca.

☞ Partiamo verso la Quebrada di Humahuaca con destinazione Purmamarca, e dopo un breve percorso nella cittadina ci trasferiamo alle Saline Grandi, un luogo ideale per ammirare il tramonto accompagnati da un buon calice di vino.

Distanza totale percorsa: 293 km

Durata del viaggio: 4 ore

Altitudine massima: 4170 mslm

Giorno 3 Purmamarca / Salta. ☞ ☞ Oggi esploriamo la Quebrada di Humahuaca, Patrimonio Naturale e Culturale dell'Umanità, passando per villaggi tipici e colorati come: Tilcara, Uquia e Humahuaca, e sostando in una cantina della zona, per degustare alcuni dei suoi migliori vini rappresentativi. Nel pomeriggio rientro a Salta.

Distanza totale percorsa: 308 km

Durata del viaggio: 10 ore

Altitudine massima: 3012 mslm

Giorno 4 Salta / Cachi / Colomé. ☞ ☞ Partenza per percorrere parte delle Valli Calchaquíes e quando incrociamo la Ruta 40, prendiamo una deviazione verso Colomé, dove ci attende una delle cantine più antiche dell'Argentina con vigneti ubicati tra i 2300 e 3111 mslm.

Distanza percorsa: 228 km.

Durata del viaggio: 6 ore

Altitudine massima: 3348 mslm.

Giorno 5 Colomé / Cafayate. ☞ ☞ Durante questa giornata ci godiamo una visita guidata della cantina e del Museo James Turrell, uno degli artisti contemporanei più famosi al mondo il cui lavoro si basa nella luce e nello spazio. Dopo esserci goduti il pranzo e la degustazione continuiamo verso Cafayate, percorrendo la Quebrada de las Flechas.

Distanza percorsa: 131 km.

Durata del viaggio: 4 ore

Altitudine massima: 2270 mslm.

Giorno 6 Cafayate. ☞ ☞ La giornata inizia con un breve percorso nel Museo della Vite e

del Vino per poi dirigersi ad una cantina pedalando in bicicletta fino a raggiungere la nostra meritata ricompensa.

Altitudine massima: 1660 mslm.

Giorno 7 Cafayate / Salta. ☞ ☞ Prima di rientrare a Salta, visitiamo una cantina della zona dove inoltre ci godiamo un pranzo, per poi percorrere la Quebrada de Cafayate. Trasferimento all'aeroporto.

Distanza totale: 197 km.

Durata del viaggio: 8 ore

Altitudine massima: 1683 mslm.

Nota operativa:

Giorno 1: Si richiede arrivare prima della 10 del mattino. Il MAAM chiude il lunedì ed il Mercato di San Miguel chiude la domenica.

Giorno 3: Il pucara di Tilcara chiude il lunedì

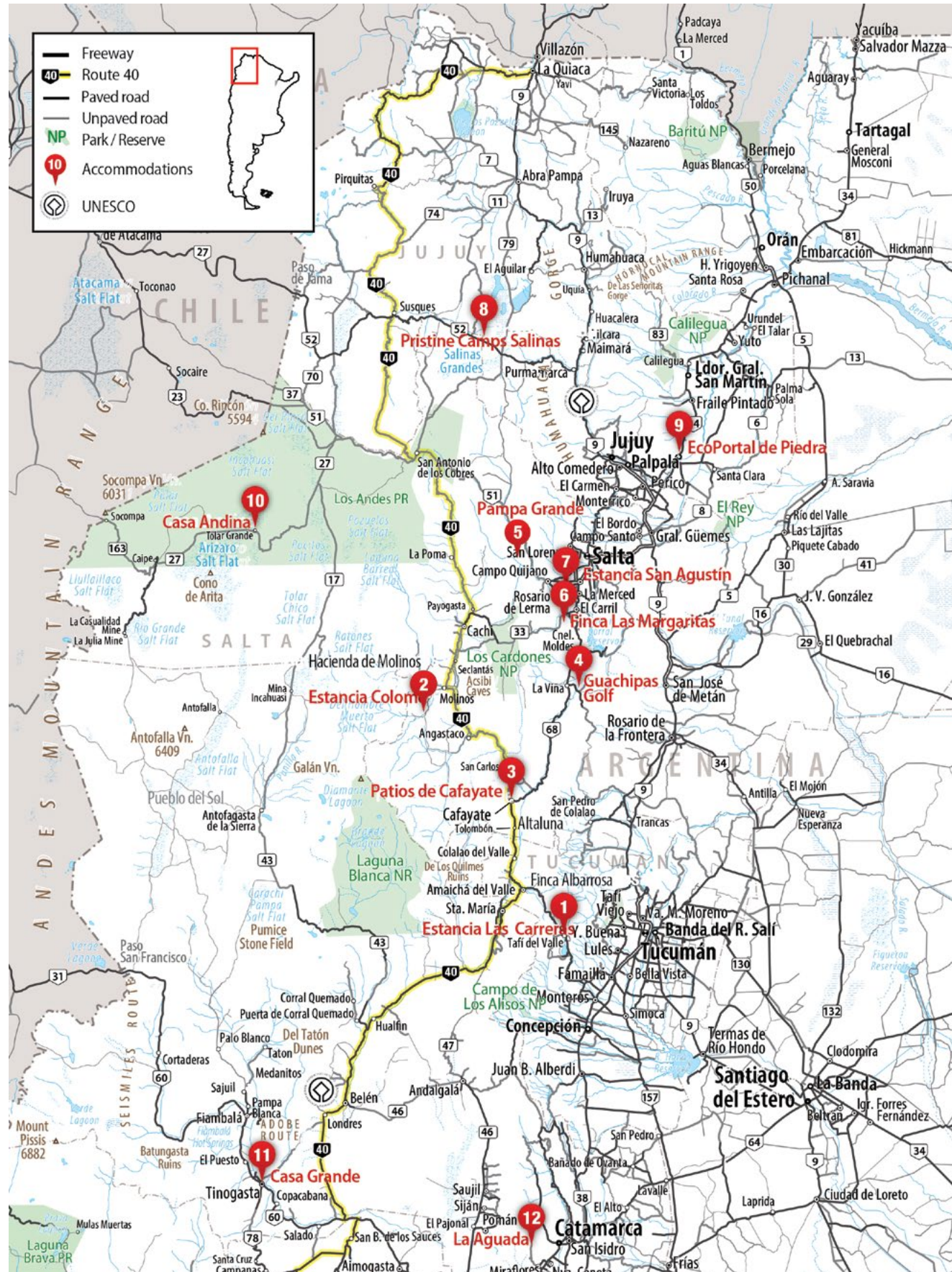
Giorno 6: Il Museo della Vite e del Vino chiude il lunedì.

Giorno 7: Si richiede un volo di partenza posteriore alle ore 20.

Da tenere presente:

Durante la stagione delle piogge, DIC-MAR, il percorso potrebbe subire modifiche.

Nordovest



SISTEMAZIONE IN NORDOVEST



Estancia Las Carreras, Tafi del Valle, Tucumán

Estancia Las Carreras

Località: Tafi del Valle (Tucumán)
Distanza da: Cafayate: 113 km
 Aeroporto di Tucumán: 116 km
Struttura:
 • 10 camere
 • Soggiorni
 • Sala giochi
 • Ristorante
 • "La Queseria"

- Sala conferenze
- Stagionalità:** Tutto l'anno
- Attività:**
- Equitazione
- Passeggiate
- Visita alla fabbrica del formaggio
- Lezioni di cucina
- Cucina:** Regionale, preparati con ingredienti provenienti dalla regione, prodotti nella estancia e dintorni.



Colome Wine Hotel, Colome, Salta

Estancia Colomé

Località: Colomé (Salta)
Distanza da: Cachi: 70 Km
 Cafayate: 131 km
 Salta: 228 km
Struttura:
 • 9 camere
 • Salone - Sala da pranzo
 • Sala giochi

- Piscina scoperta
- Ginnasio
- Campo di bocce
- Stagionalità:** Tutto l'anno.
- Soggetto a cambi
- Attività:**
- Cavalcate su prenotazioni.
- Visite alla Cantina Colomé e Museo James Turrel
- Cucina:** Alla carta



Patios de Cafayate, Salta

Patios de Cafayate Wine Hotel

Località: Cafayate (Salta)
Distanza da: Cachi: 162 km
 Salta: 190 km
Struttura:
 • 32 camere distribuite in 4 categorie
 • Salone
 • Cortili e giardini
 • Ristorante

- Vista:** Giardino, vigneti e Valli Calchaquies
- Stagionalità:** Tutto l'anno
- Attività:** a costo aggiuntivo
- Visita alla Bodega el Esteco. Degustazioni speciali.
- Golf, trekking e cavalcate nei vigneti
- Cucina:** gourmet regionale



Guachipas Golf Club, Salta

Guachipas Golf Club

Località: Guachipas (Salta)
Distanza da: Dique Cabra Corral: 48 km
 Cafayate: 110 km
Struttura:
 • 9 Stanze attrezzate con aria condizionata, tv stellare, wi-fi, bagno con jacuzzi, balcone e cassaforte
 • Salone e galleria con terrazza
 • Piscina, spa e palestra

- Parcheggio
- Club house con ristorante
- Sala giochi
- Campoo da golf
- Stagionalità:** Tutto l'anno
- Attività:**
- Golf
- Affitto di biciclette
- Passeggiate a cavallo
- Cucina:** Cucina regionale, fono d'argilla



Estancia Pampa Grande, Salta

Pampa Grande

Località: Salta
Distanza fino a: Città di Salta: 127 km
Strutture:

- 12 camere
- Salone con biblioteca.
- Sala da pranzo - Dispensa
- Una piscina climatizzata (durante i mesi estivi)
- Salone esterno con griglia.
- Cappella dedicata a Santa Rosa di Lima

Stagionalità: Tutto l'anno
Attività:

- Tavolo da ping pong
- Cavalcate
- Senderismo
- Ciclismo
- Campeggio

Cucina: gastronomia con prodotti propri della estancia e locali



Finca Las Margaritas, Salta

Finca Las Margaritas

Località: Chicoana (Salta)
Distanza da: Salta 48 km
 Cafayate: 163 km
 Purmamarca (Jujuy): 229 km
Strutture:

- 5 camere
- Ristorante
- Piscina esterna climatizzata (autunno e primavera)
- Giardino - Salone multiuso

Stagionalità: Tutto l'anno
Attività:

- Camminata guidata per la Finca spiegando le attività agricole e di allevamento.
- Biciclette
- Avvistamento di uccelli Con costo
- Lezioni di cucina regionale
- Cavalcate - Trekking

Cucina: piatti regionali



Estancia San Agustín, Salta

Estancia San Agustín

Località: San Agustín, Salta
Distanza fino a: Salta 26 km
 Cafayate: 172 km
 Purmamarca (Jujuy) 211 km
Struttura ricettiva:

- 2 camere (doppia e matrimoniale) con bagno in suite
- Bar e Ristorante
- Stalla e allevamento di cavalli peruviani da passo

• Biblioteca
 • Pinacoteca
 • Parco di 20000 metri
Stagionalità: tutto l'anno
Attività:

- Visita alle Stalle
- Cavalcate con cavalli peruviani
- Visita alla cappella

Cucina: Regionale.



Pristine Camp, Tres Morros, Jujuy

Pristine Camps Salinas

Località: Salinas Grandes (Jujuy)
Distanza fino a: Purmamarca 66 km
 Tilcara: 91 km
 Salta: 248 km
Struttura:

- 4 domo: 2 suite esclusive con capacità per 2 persone e 2 Suite Premium con capacità per 3
- Domo ristorante
- Domo per eventi corporativi

Vista: Salinas Grandes
Stagionalità: LUG-MAG
Attività:

- Esperienza fotografica
- Osservazione delle costellazioni
- Visita a Ojos de Sal e piscine del Salar
- Visita a Barrancas- Esperienza archeologica in soggiorni di 2 o più notti.

Cucina: basata nell'identità locale



Eco Portal de Piedra, Jujuy

Eco-Portal de Piedra

Località: Villa Monte (Jujuy)
Distanza da: San Salvador de Jujuy: 140 km
 Salta: 200 km
Struttura:

- bungalow totalmente equipaggiati e separati da quasi mezzo chilometro tra di loro

Vista: paesaggi dell'area naturale protetta con una grande varietà di flora e fauna.

Stagionalità: Tutto l'anno
Attività:

- Escursionismo.
- Avvistamento di uccelli.
- Fotografia della natura.
- Percorsi per la selva in 4x4

Cucina: Gli ospiti possono acquistare cibo nel villaggio più vicino, anche se ogni capanna ha la propria cucina attrezzata.



Casa Andina, Tolar Grande, Salta

Casa Andina

Località: Tolar Grande (Salta)
Distanza da: Antofagasta de la Sierra: 238 km
 Salta: 357 km
Struttura:

- 6 camere con bagno privato
- Soggiorno con angolo cottura

Attività:

- È possibile raggiungere a piedi: Ojos del Mar: 5 ore

• Tunnel del Hombre Muerto: 2 ore
 • Cueva del Oso: 3 ore
 • Camminata al Arenal: 4 ore
 In pulmino:
 • Cono di Arita
 • Laguna Santa Maria
 • Mina la Casualidad
Stagionalità: Tutto l'anno
Cucina: Non dispone di ristorante. Colazione leggera self-service.



Casa Grande Hotel de Adobe, Tinogasta, Catamarca

Hotel de Adobe Casa Grande

Località: Tinogasta (Catamarca)
Distanza da: La Rioja: 225 km
 Villa Unión: 265 km
Strutture:

- 10 camere Quechuas
- Ristorante, bar -Soggiorno
- Jacuzzi interna, lavanderia, massaggi, biciclette (costo addizionale)
- Parcheggio
- Piscina non riscaldata

• Boutique
 • Azienda vinicola
Stagionalità: Tutto l'anno
Attività: è possibile prenotare escursioni:
 • Paso San Francisco
 • Terme de Fiambala
 • Ruta de Adobe
 • Noleggio biciclette e tavole da sand boarding
 • Trekking -Cavalcata
Cucina: Tradizionale



La Aguada, Catamarca

La Aguada

Località: San Fernando del Valle de Catamarca
Distanza da: Catamarca: 6 km
 Tucumán: 229 km
Strutture:

- 5 camere con bagno privato
- Sala di lettura e biblioteca
- Salone con camino a legna
- Sala da pranzo con griglia
- bar

• Galleria
 • Piscina
 • Parco e laguna
Stagionalità: Tutto l'anno
Attività:

- Turismo equestre
- Turismo archeologico Sitios chamonicos, pucara de Aconquija, Pueblo perdido e Museo Adán Quiroga
- di montagna: scalate e camminate

Cucina: Regionale

Mesopotamia

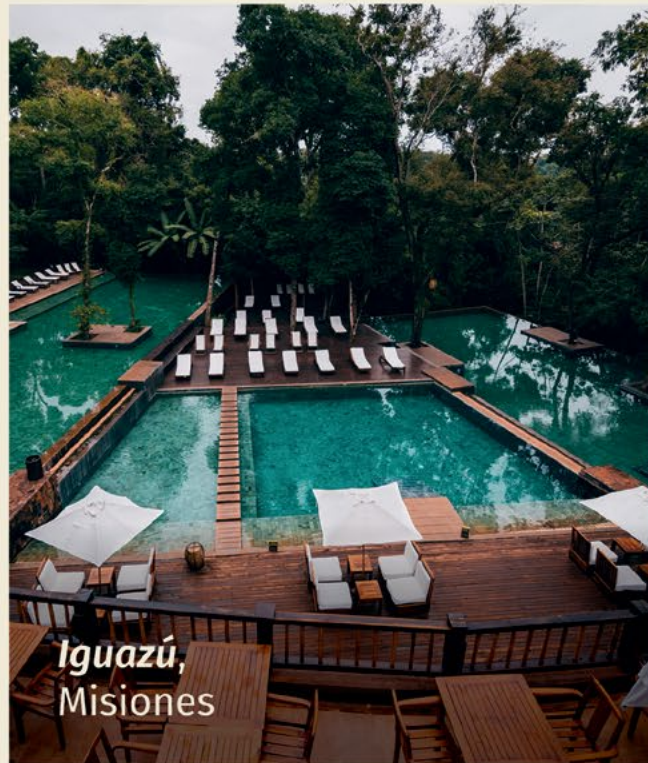


ME

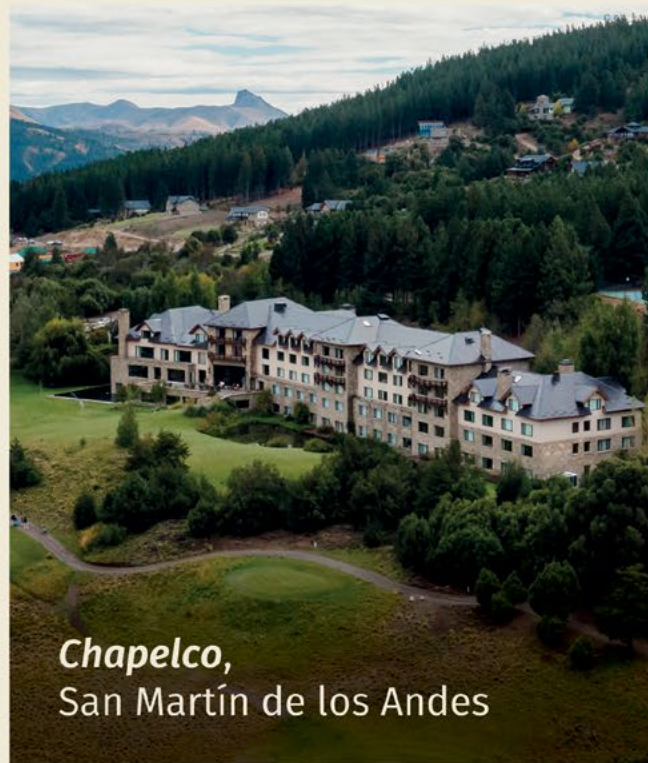


Argentina, your next destination

LOI SUITES
HOTELS



Iguazú,
Misiones



Chapelco,
San Martín de los Andes



Recoleta,
Buenos Aires



Esmeralda,
Buenos Aires

loisuites.com.ar

Circuito Gesuita e Cascate di Iguazu

5 Giorni / 4 Notti Posadas / Ruinas Jesuíticas / Puerto Iguazú



P.N. Iguazu, Misiones. Cortesia di @TravelArgentina

TBK0800

INCLUDE

- Trasferimenti necessari
- Pernottamenti: 4 notti
Posadas (2) - Puerto Iguazú (2)
- Escursioni:
Posadas: Visita alle Rovine del Paraguay (Encarnacion e Tavarangue) - Rovine del Brasil (Sao Miguel), Rovine di San Ignacio Mini
Iguazú: Cascate argentine e brasiliane
- Pasti: 4 prime colazioni - 3 pranzi - 2 cene
- Entrate necessarie ai Parchi e Riserve

Giorno 1 Posadas / Encarnación / Posadas. ☺ Arrivo e ricevimento nell'aeroporto di Posadas. Trasferimento a Encarnación (Paraguay) per visitare due insediamenti gesuitici dichiarati Patrimonio Culturale dell'Umanità. Inizieremo con le Rovine di Trinidad del Paraná dove visiteremo i resti della sua imponente chiesa e ammireremo la sua sofisticata costruzione. Poi continueremo verso le Rovine di Jesús de Tavarangue, le niche che

mostrano influenza moresca, con varie costruzioni ben conservate. Al termine della visita rientreremo a Posadas.
Distanza totale percorsa: 164 km.
Tempo di viaggio totale: 6 ore
Giorno 2 Posadas / São Miguel / Posadas. ☺ ☺ ☺ Partenza verso Porto Xavier per effettuare la traversata del Río Uruguay per poi continuare verso le Rovine di San Miguel Das Misiones (1634), che è stata la capitale delle sette missioni del sud del Brasile. La sua chiesa di stile rinascimentale fu costruita nel 1735, con pietre portate dagli aborigeni da una distanza di oltre 20 km. Visiteremo l'interessante museo che possiede oggetti delle missioni di tutta la regione. Nel pomeriggio rientro nel vostro alloggio.
Distanza totale percorsa: 560 km.
Tempo di viaggio totale: 11 ore
Giorno 3 Posadas / Puerto Iguazú. ☺ ☺ ☺ Partenza verso Puerto Iguazú. Durante il tragitto conosceremo la storia gesuitica del paese, passando per le Rovine

di Santa Ana e Nuestra Señora de Loreto (1632). Arriveremo alle rovine di San Ignacio Mini (1632) dove effettueremo una visita delle strutture meglio conservate. Insieme a Santa Maria La Mayor, queste rovine sono state dichiarate Patrimonio Culturale dell'Umanità. Dopo pranzo continuiamo verso Puerto Iguazú; mentre lungo il cammino osserveremo le piantagioni di yerba mate. Pernottamento.
Distanza totale percorsa: 308 km.
Tempo di viaggio totale: 7 ore
Giorno 4 Puerto Iguazú. ☺ ☺ ☺ In mattinata visiteremo le Cascate di Iguazú dal lato Argentino, dichiarate Patrimonio Naturale dell'Umanità e una delle Sette Meraviglie Moderne della Natura. Percorreremo il balcone della Garganta del Diablo, il Circuito Superiore e il Circuito Inferiore da dove potrete intraprendere opzionalmente La Gran Aventura, una navigazione in zodiac che permette di entrare a contatto ravvicinato con i salti, per poi effettuare una passeggiata nella

giungla. Al termine si rientra in hotel.
Giorno 5 Puerto Iguazú. ☺ ☺ In mattinata, arriviamo a Foz do Iguazú (Brasile) e visitiamo le cascate dal lato brasiliano. Entreremo al Parco Nazionale e percorreremo l'unico sentiero che porta al punto panoramico de La Garganta del Diablo. Mentre camminiamo apprezzeremo una vista di quasi la totalità dei salti. Al termine trasferimento all'aeroporto.
Nota operativa:
Giorno 1: Si richiede arrivare con un volo al mattino presto. Evitare inizio di sabato o domenica dovuto all'alto flusso nella frontiera.
Giorno 5: Si richiede partire con un volo posteriore alla ore 16.
Da tenere presente:
• L'avvicinamento alla Garganta del Diablo portebbe essere impedito dall'alto livello del fiume.
• Nel caso venga scelta la Gran Aventura, consultare le restrizioni.

ME

Circuito Gesuita e Cascate di Iguazu



Nel Profondo della Selva

7 Giorni / 6 Notti Puerto Bemberg / Salti di Moconá / Santa Inés



Salti di Moconá, El Soberbio, Misiones. Cortesia di @TravelArgentina

TBK0808

INCLUDE

- Trasferimenti necessari
- Pernottamenti: 6 notti
Puerto Bemberg (3) - Moconá Lodge (2) - Santa Inés (1)
- Escursioni:
Puerto Iguazu: Cascate argentine
Attività di Puerto Bemberg, Don Moconá lodge e Santa Inés
- Pasti: 6 prime colazioni - 5 pranzi - 6 cene
- Entrate necessarie a parchi e/o riserve

Giorno 1 Puerto Iguazú / Puerto Bemberg. ☺ Arrivo e ricevimento in aeroporto; visitiamo il Parco Nazionale di Iguazu per conoscere le cascate dichiarate Patrimonio Naturale dell'Umanità. Seguiremo i tre circuiti del parco: Garganta del Diabolo per arrivare al balcone panoramico più imponente del parco, il Superiore che permette una vista verticale dai salti, e l'Inferiore che fornisce un contatto ravvicinato tra i salti

e la vegetazione.

Al termine ci trasferiamo al Puerto Bemberg Lodge, situato nel mezzo della giungla missionaria, circondata da sentieri, cascate, fiumi e fauna tipica. Pernottamento.

Distanza totale percorsa: 51 km
Tempo di percorrenza: 1 ora

Giorno 2 and 3 Puerto Bemberg. ☺ ☺ ☺ Giornata per godervi le attività del lodge. Include due attività di mezza giornata.

Navigazione al Salto Yasy Mate dei gesuiti: conoscerete la storia dell'erba mate, i suoi usi e costumi.

Kayak: un'esperienza di navigazione sul Río Paraná.

Camminata storica: un percorso per il Casco Storico della famiglia Bemberg.

Giorno 4 Puerto Bemberg / Don Moconá Lodge. ☺ ☺ ☺ Lasciamo Puerto Bemberg per visitare il Parco Provinciale Salto Encantado, lungo i suoi sentieri per ammirare la cascata d'acqua e conoscere le leggende del luogo.

Dopo pranzo si continua verso il Moconá Lodge. Pernottamento. Se il livello del fiume lo permette, vi consigliamo una navigazione opzionale per ammirare i Salti di Moconá, uno spettacolo unico al mondo, prodotto da una faglia geologica nel fiume Uruguay. Distanza totale percorsa: 321 km
Tempo totale di viaggio: 6 ore

Giorno 5 Don Moconá Lodge.

☺ ☺ ☺ Giornata libera dedicata alle attività del lodge: **Escursioni a piedi diurne e notturne:** Sentiero della Pecora Mirador dei Tapires, ecc.

Fogón del Mensú. Eccellente occasione per godervi un momento di calma e collegamento con la natura gustando un paio di piatti tipici.

Giorno 6 Don Moconá Lodge / Santa Inés. ☺ ☺ ☺

In mattinata partenza verso la Estancia Santa Inés. Conosceremo la storia gesuitica attraverso le Rovine di San Ignacio Miní. Questo insediamento insieme a Santa Ana, Nuestra Señora de Loreto e Santa Maria la Mayor sono stati

dichiarati Patrimonio dell'Umanità dall'UNESCO. Arrivo a Santa Inés, un luogo dove si respira la storia. Distanza totale percorsa: 302 km
Tempo totale di viaggio: 5 ore

Giorno 7 Santa Inés / Posadas.

☺ ☺ Mattinata libera per godersi una estancia centenaria, pioniera nelle piantagioni di yerba mate. Optate per un camminata, una passeggiata a cavallo o un safari fotografico. All'ora indicata, trasferimento all'aeroporto di Posadas.

Distanza totale percorsa: 23 km
Tempo totale di viaggio: 1 ora

Nota operativa:

Giorno 4 or 5: Il livello del fiume varia giornalmente, i salti possono non essere visibili ed il parco come le passeggiate fluviali vengono sospesi.

Un Paradiso Chiamato Cascate di Iguazu

5 Giorni / 4 Notti Puerto Iguazú



Cascata Yasy, Puerto Iguazu, Misiones

TBK0812

INCLUDE

- Trasferimenti necessari
- Pernottamenti: 4 notti
- Escursioni:
Puerto Iguazú: Cascate argentine - La Grande Avventura - Tramonto a Puerto Iguazu - Sorvolo Cascate di Iguazu - Esperienza Argentina - La Lorena a tutto ritmo
- Pasti: 4 prime colazioni - 1 pranzo - 1 cena
- Entrate necessari ai parchi

Giorno 1 Puerto Iguazú. Arrivo e trasferimento all'hotel situato all'interno del Parco Nazionale. La sua posizione privilegiata, così come la vista dalle sue aree comuni, spa, piscina e camere, renderanno il vostro soggiorno un'esperienza.

Giorno 2 Puerto Iguazú. ☺ ☺ Essere all'interno del parco, permette al visitatore di avere un accesso privilegiato alle cascate di Iguazu, dichiarate Patrimonio

Naturale dell'Umanità dall'UNESCO e una delle sette meraviglie moderne della natura. Durante il tour attraversiamo i tre circuiti del parco: Gola del Diabolo, che ci permette di accedere al punto panoramico del salto più imponente del parco, l'Alto e il Inferiore, che permettono un contatto più stretto con la vegetazione e i salti. Nel pomeriggio vi invitiamo all'avventura, a bordo di un veicolo scoperto percorriamo il sentiero Yacaratiá e con l'aiuto di una guida potrete scoprire i legami naturali che rendono questo paesaggio uno dei più ricchi in biodiversità al mondo.

Poi, a bordo di una barca, saliremo le rapide selvagge del fiume che vi porteranno ai piedi dei salti più imponenti delle cascate di Iguazu. Ci sarà tempo per qualche fotografia e finalmente vi sarà il battesimo sotto l'acqua dei salti, senza dubbio, un'esperienza unica **Giorno 3 Puerto Iguazú.** ☺ ☺ ☺ La mattina molto presto iniziamo

la giornata, dirigendoci verso Foz do Iguazú. Passeggiare per il Parco Nazionale di Iguazú prima dell'apertura per la visita convenzionale è un'esperienza unica ed esclusiva in quanto garantisce l'opportunità di vedere scenari unici, che possono essere vissuti solo a quest'ora del giorno, quando colori vibranti che vanno dall'arancio intenso al rosa tenue, iniziano a intravedersi sull'orizzonte delle cascate di Iguazu. Alla fine del tour, è il momento di gustare una colazione a Puerto Canoas, situata nel cuore delle cascate.

Alla fine andiamo all'eliporto per fare una delle esperienze più impressionanti. A bordo di un elicottero ci godiamo un sorvolo di 9 minuti per contemplare la bellezza delle cascate con una vista privilegiata. Di sera ti invitiamo a un'esperienza gastronomica in cui oltre a gustare una cena con piatti tipici della regione, potrai imparare le caratteristiche più interessanti

della cultura argentina.

Giorno 4 Puerto Iguazú. ☺ ☺ ☺ Un'esperienza completa a stretto contatto con la natura. Iniziamo con una navigazione sul fiume Paraná e dopo 20 minuti arriviamo al Salto Yasy, una vera gemma nascosta. A riva i kayak ci attendono per attraversare il fiume Uruguay, un fiume con acque tranquille ideale per contemplare la natura e la giungla da un'altra prospettiva. L'avventura continua con una passeggiata attraverso un sentiero che ci porterà su un ponte dove ci godremo il pranzo con vista sul fiume.

Giorno 5 Puerto Iguazú. ☺ ☺ All'ora indicata, trasferimento in aeroporto per imbarcarsi sul volo di linea.

Nota operativa:

Giorno 2: Consultare le restrizioni della Grande Avventura
Giorno 3: Amanecer en las Cataratas opera MAR/JUE/SAB
Giorno 4: La Lorena a Todo Ritmo, no apto para menores de 6 años

Selva e Natura Esclusiva

7 Giorni / 6 Notti Awasi Lodge / Estancia El Transito



Attività nel Awasi Lodge, Puerto Iguazu, Misiones

TBK0809

INCLUDE

- Trasferimenti necessari.
- Pernottamenti: 6 notti Awasi (3) - Estancia El Transito (3)
- Escursioni: Awasi Lodge e Estancia El Transito: attività del lodge
- Pasti: 6 prime colazioni - 5 pranzi - 6 cene
- Entrate necessarie ai Parchi

Giorno 1 Awasi Iguazú. 📍

Arrivo e ricevimento in aeroporto, trasferimento in hotel Sistemazione nell'esclusivo Awasi Iguazu. Una volta sistemati, la sua guida privata vi aiuterà a decidere quali attività svolgere in base ai vostri interessi.

Giorno 2 & 3 Awasi Iguazú. 📍 📍 📍

Awasi ci offre esperienze diverse che sono divise per area geografica e con due tipi di durata: intera giornata (6-8 ore) o mezza giornata (2-5 ore):

Zona Cascade: Visita al Parco Nazionale Iguazú attraverso i suoi tre percorsi, Porto Peninsula,

Comunità aborigene, Tripla Frontiera.

Zona Alto Paraná: Navigazione per le acque del Paraná, piantagioni dell'erba Mate.

Zona Selva Atlantica: Escursione alla riserva Yacuy.

Zona Parco Provinciale Urugua-i: Puesto Uruzú: Visita al Parco Provinciale Urugua-i.

Zona Ruinas Jesuíticas: Missioni gesuite, Riserva Teyu Cuare, casa di Horacio Quiroga.

Giorno 4 Awasi Iguazú / Estancia El Transito. 📍 📍 📍

Dopo una colazione rilassante, andremo su una pista per prendere un volo per la provincia di Corrientes. Il volo durerà circa 2 ore e la nostra destinazione finale sarà Estancia El Transito, atterrando su una pista molto vicino ad essa.

Distanza percorsa: 586 km

Tempo di percorrenza: 2 ore

Giorno 5 & 6 Estancia El Transito. 📍 📍 📍 Durante questi giorni ci godiamo le attività e le esperienze in programma per te:

Passeggiata culturale in barca: goditi il tramonto con un giro

in canoa trainata dal cavallo. Visiteremo ruscelli e lagune mentre ci lasciamo sorprendere dall'osservazione della flora e della fauna così caratteristiche di Iberá.

Cavalcate: Entreremo nelle colline di Iberá dove potrai tranquillamente apprezzare la fauna autoctona come cervi, capibara e molti altri!

Navigazione in barca: Quando vuoi avere un'idea dell'immensità degli Esteros e avere un'altra prospettiva di questi, possiamo intraprendere un giro in barca, che ci permetterà di osservare lungo il tragitto la diversità di flora e fauna rappresentativa di questo luogo magico, così come possiamo vedere e godere delle diverse specie di uccelli, di cui alcuni sono unici di questo ecosistema. La passeggiata permetterà inoltre al visitatore di osservare gli specchi d'acqua riflessi dal sole, che danno il nome al mitico "Yverá".

Esperienza dell'hotel: Notte di Chamame, Cielo di Iberá, Passeggiata notturna

Giorno 7 Estancia El Transito / Corrientes. 📍 📍 All'ora indicata, trasferimento all'aeroporto di Corrientes o Resistencia per imbarcarsi sul volo programmato. Distanza percorsa: 190 km. Durata del viaggio: 3 ore

Nota operativa:

Giorno 4: Il volo da Puerto Iguazu a Estancia El Transito viene effettuato in un piccolo aereo con capacità per 3 persone. Controlla le condizioni per il bagaglio. Volo soggetto alle condizioni meteorologiche

Da tenere presente:

- I servizi in Awasi lodge sono esclusivi in quanto si assegna un automezzo ed una guida per ogni camera durante la permanenza. Le attività saranno scelte insieme ai passeggeri in base ai loro gusti, preferenze e attitudini fisiche.
- Le attività in Awasi e Estancia El Transito sono disponibili in spagnolo/inglese. Le altre lingue sono su richiesta con un probabile costo extra.
- L'avvicinamento alla Garganta del Diablo potrebbe essere impedito dall'alto livello del fiume.

Corridoio Verde Mate & Natura

9 Giorni / 8 Notti Puerto Valle / Posadas / Puerto Iguazú



Attività a Puerto Valle, Esteros del Iberá, Corrientes

TBK0810

INCLUDE

- Trasferimenti necessari
- Pernottamento: 8 notti Puerto Valle (3) - Santa Inés (1) - Puerto Iguazú (3)
- Escursioni: Corrientes: Attività del Lodge a Puerto Valle - Portales de Parque Iberá - Piantazione di yerba mate Pto. Iguazú: Cascate argentine e brasiliane - Selva e Cultura in La Lorena
- Pasti: 8 prime colazioni - 4 pranzi - 5 cene
- Entrate necessarie per i parchi

Giorno 1 Posadas / Puerto Valle. 📍

Arrivo all'aeroporto di Posadas e trasferimento a Puerto Valle nella provincia di Corrientes per visitare due portali dell'Esteros del Iberá, una delle più grandi zone umide del mondo.

Distanza totale percorsa: 61 km.

Durata del viaggio: 1 ora

Giorno 2 & 3 Puerto Valle. 📍 📍

Durante questi giorni ci godiamo le attività in programma. **Navigazione della Laguna Valle.**

Visita di Portal Cambyreta:

Portale che costituisce l'ingresso nord del Parco Nazionale Iberá. Ideale per gli amanti della fauna selvatica e della fotografia

Navigazione sul fiume Paraná: Partendo dal molo, è possibile navigare sul fiume Paraná per raggiungere la giungla Paranaense.

Kayak: Un viaggio attraverso le calme acque del fiume, un'avventura per gli amanti dello sport e della natura.

Sentiero Ribera: Un invito ad addentrarsi nella rigogliosa vegetazione alla ricerca delle tracce delle scimmie urlatrici.

Cavalcate: attività ideale per godersi i tramonti colorati di Corrientes.

Visita al parco, vivaio e frutteto

Giorno 4 Puerto Valle / Las Marias / Estancia Santa Inés. 📍 📍 📍

In mattinata partenza verso lo Stabilimento de Las Marias, il più grande produttore di yerba mate, senza alcun dubbio, il luogo perfetto per conoscere, passo dopo passo, tutti i segreti

di un buon mate attraverso un percorso per le sue strutture. Dopo il pranzo, partenza verso la Estancia Santa Inés, pioniera nelle piantagioni di yerba mate.

Distanza totale percorsa: 156 km

Durata del viaggio: 5 ore

Giorno 5 Estancia Santa Inés / Puerto Iguazú. 📍 📍 📍

Goditi un'estancia che ti invita a condividere parte della sua storia, visitare yerbales (il più antico del 1907), passeggiare nella giungla vergine mentre ammiri la flora e la fauna missionarie.

Giorno 6 Estancia Santa Inés / Puerto Iguazú. 📍 📍 Partiamo verso Puerto Iguazú e lungo il percorso visitiamo le Rovine di San Ignacio, dichiarate Patrimonio Culturale dell'Umanità dall'UNESCO.

Distanza totale percorsa: 308 km

Durata del viaggio total: 7 ore

Giorno 7 Puerto Iguazú. 📍 📍

Oggi dedichiamo la giornata al Parco Nazionale Iguazu per visitare le Cascate di Iguazú, dichiarate Patrimonio Naturale dell'Umanità dall'UNESCO e una delle Sette

Meraviglie Moderne della Natura. Durante l'escursione percorreremo i tre circuiti del parco: Garganta del Diablo, Sendero Superiore e Inferiore.

Giorno 8 Puerto Iguazú. 📍 📍

In mattinata ci spostiamo alla Lorena, una riserva privata, immersa in una giungla rigogliosa per conoscere una tipica casa missionaria, il luogo perfetto per catturare l'atmosfera della vita locale. Dopo 2 km di cammino ci riposiamo su un ponte che si affaccia sull'imponente fiume Paraná, il luogo ideale per godersi un mate o tereré (mate freddo) mentre condividiamo esperienze.

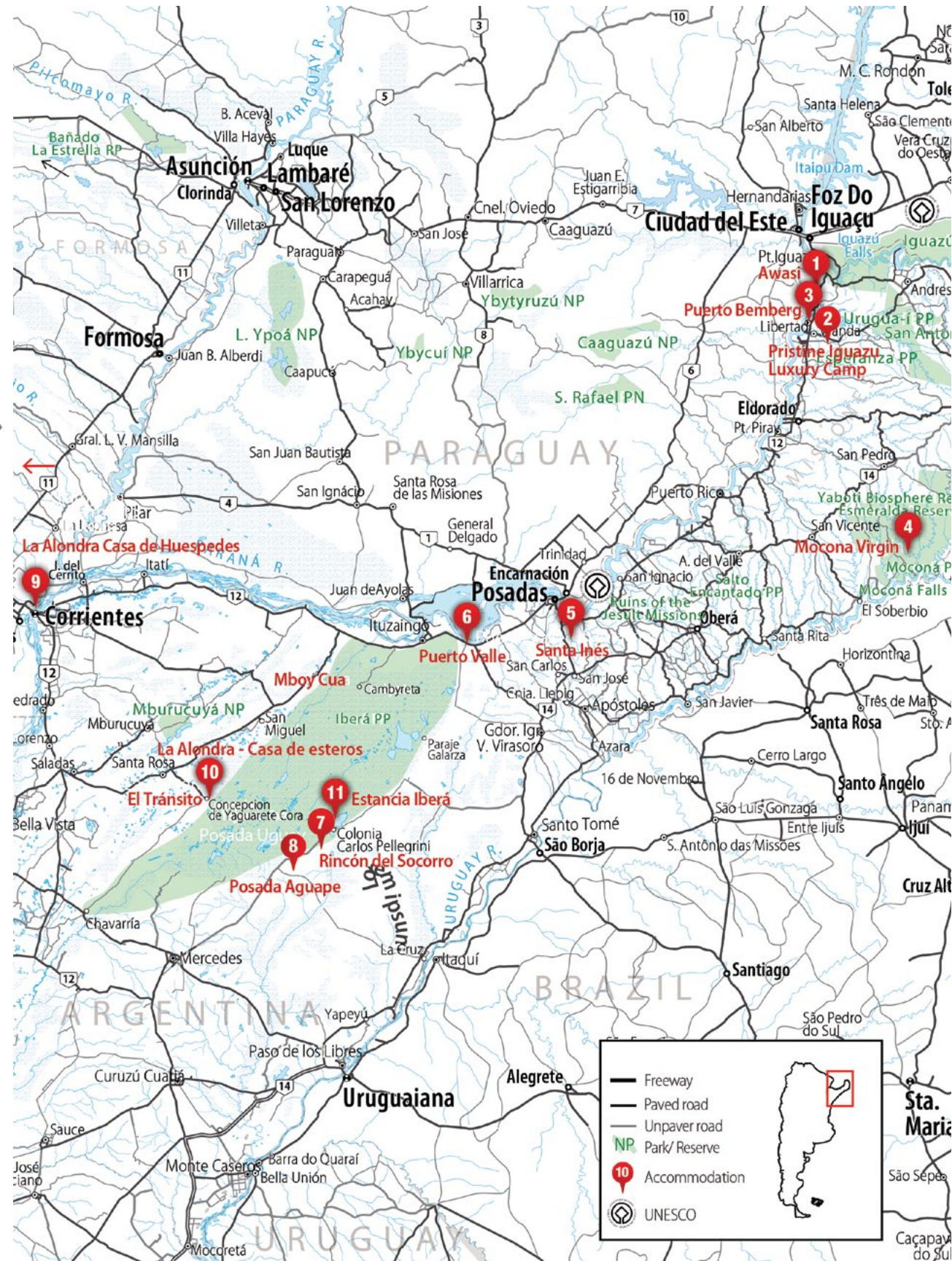
Giorno 9 Puerto Iguazú. 📍 📍

Nel pomeriggio visitiamo le cascate sul lato brasiliano dove apprezziamo la vista di quasi tutti i salti. Tempo a disposizione e all'ora convenuta trasferimento all'aeroporto.

Nota operativa:

Giorno 9: Consigliamo un volo dopo le ore 16.

Mesopotamia



SISTEMAZIONE IN MESOPOTAMIA



Awasi Iguazú, Puerto Iguazú, Misiones

Awasi Iguazú

Località: Selva Yriapú (Misiones)
Distanza da: Puerto Iguazú: 5 km
 Cascate di Iguazú: 15 km
Strutture:
 • 13 Ville e 1 Master Suite
 • Ristorante nel lodge principale
 • Piscina esterna ad ogni villa
 • Salone
Stagionalità: Tutto l'anno

Viste: Immerso nella Selva atlantica nativa
Attività:
 • Escursioni esclusive, create da biologi riconosciuti. Con auto e guida affinché l'ospite possa godersi la giungla a suo proprio ritmo.
 • Avvistamento di uccelli
 • Camminate per la giungla
Cucina: Esperienza culinaria valorizzando i prodotti locali



Pristine Iguazu, Puerto Iguazu, Misiones

Pristine Iguazu Luxury Camp

Località: Pto. Libertad (Misiones)
Distanza fino a: Pto. Iguazu: 48.7 km
Struttura ricettiva
 • 6 suite e 1 casa principale
 • Spazio per i fuochi
 • Piscina o vasca esterna climatizzata
Stagionalità: tutto l'anno.
Vista: Selva
Attività:
 • Attività coordinate con le guide locali.

• Senderismo al Salta Guatambu
 • Ciclismo alla Reserva Puerto Bemberg
 • Interpretazione delle costellazioni
 • Navigazione al Salto Yasy
 • Visita alle Cascate di Iguazú dal lato argentino (inclusa nel soggiorno di 3 notti)
 • Lezione di cucina
Cucina: Gastronomia con prodotti regionali



Puerto Bemberg, Puerto Libertad, Misiones

Puerto Bemberg

Località: Puerto Libertad, Puerto Iguazú (Misiones)
Distanza da: Cascate di Iguazú: 42 km
 Puerto Iguazú: 45 km
Strutture:
 • 14 camere superior
 • Piscina all'aperto
 • Salone: include una biblioteca con oltre 2500 libri
 • Ristorante - Cava

• Cappella e vivaio
 • Belvedere
 • Casa Puerto Bemberg
Stagionalità: Tutto l'anno
Vista: Immerso in una Riserva Naturale
Attività:
 • Navigazione al Salto Yasy
 • Kayak
 • Camminate
Cucina: Locale e cucina internazionale



Moconá Virgin Lodge by Don, El Soberbio, Misiones

Mocona Virgin Lodge by DOT Boutique

Località: El Soberbio (Misiones)
Distanza da: Parco Provinciale Moconá: 5 km
 Posadas: 340 km
Strutture:
 • 14 camere con vista foresta e Torrente Yabotí
 • Cascata con Piscina naturale
 • Orto biologico.
 • Piscina e Solarium

Vista: Di fronte al Torrente Yabotí, in mezzo alla foresta, torrenti e sentieri
Stagionalità: Tutto l'anno
Attività:
 • Rappel e tirolese
 • Camminate -Kayak
 • Tiro con l'arco
 • Falò con miti e leggende
Cucina: Cucina locale ed internazionale. Casa da thè.

SISTEMAZIONE IN MESOPOTAMIA



Santa Ines, Posadas, Misiones. PH Estrella Herrera

Santa Inés

Località:
Posadas (Misiones)
Distanza da:
Puerto Iguazú: 300 km
Salti di Moconá: 240 km
Strutture:
• 2 camere con bagno privato e 2 camere comunicanti con bagno in comune
• Salone – sala da pranzo

• Piscina
• Parchi con sentieri
Stagionalità: Tutto l'anno
Attività:
• Camminate interpretative per piantagioni storiche
• Avvistamento di flora e fauna
Cucina: Piatti regionali con ricette tramandate da generazione in generazione



Puerto Valle, Ituzaingo, Corrientes

Puerto Valle

Località:
Ituzaingó (Corrientes)
Distanza da:
Posadas: 55 km
Iguazú: 350 km
Strutture:
• 13 camere (8 Deluxe e 5 Casco Room)
• Biblioteca
• Salone - Piscina
• Palapa - Quincho
Stagionalità: Tutto l'anno

Attività:
• Spedizione a Laguna Valle
• Safari fotografico al Parco Nazionale Ibera (Portal Cambyreta)
• Navigazione nel Rio Paraná
• Kayak
• Passeggiata a cavallo
• Avvistamento di uccelli e fauna locale
Cucina: Piatti tipici preparati con ingredienti della zona.



Rincon del Socorro, Mercedes, Corriente

Rincón del Socorro

Località:
Esteros del Iberá (Corrientes)
Distanza da:
Posadas: 240 km
Mercedes: 92 km
Strutture:
• 6 camere nella casa principale e 3 piccoli bungalows ed una casa ideale per 6 persone.
• Salone con biblioteca e giardino d'inverno.

• Sala da pranzo.
• Piscina (chiusa d'inverno)
• Parcheggio gratuito
Stagionalità: Tutto l'anno
Attività:
• Birdwatching - Cavalcate
• Giri in barca
• Trekking - Bicicletta
• kayak - Safari notturni
Cucina: Casalinga, orto biológico



Aguape Lodge, Pellegrini, Corrientes

Posada Aguape

Località:
Esteros del Iberá (Corrientes)
Distanza da:
Aeroporto di Posadas: 210 km
Puerto Iguazú: 500 km
Strutture:
• 12 camere suddivise in 2 case.
• Sala di lettura
• Salone
• Giochi da tavolo
• Biciclette

Stagionalità: tutto l'anno eccetto Natale ed Anno Nuovo.
Attività:
• Cavalcate
• Navigazione con avvistamento di fauna
• Camminate
• Canoe
• Birdwatching
Cucina: Locale con delicatessen casalinghe.

ACCOMMODATION IN MESOPOTAMIA



La Alondra Guest House, Corrientes

La Alondra Casa de Huéspedes

Località: Corrientes
Distanza da:
Resistencia: 27 km
Posadas: 322 km
Strutture:
• Casa de Huéspedes: 2 camere standard, 4 suite, 1 doppia; tutte con vista al cortile
• Sector El Salvador: 3 suite, 5 camere standard, tutte con vista

alla città, in perfetta armonia tra modernità e stile.
• Pranzo - Salone - Bistrot
• Sala riunioni e Biblioteca
• Piscina - Cortili
• Sector Salvador: ginnasio, galleria d'arte e zona esclusiva per gli ospiti, chiamata El galpón
Stagionalità: Tutto l'anno aperto
Cucina: Regionale



El Tránsito, Concepcion del Yaguarete Cora, Corrientes

El Tránsito - Casa del Iberá

Località:
Concepción del Yaguareté Corá, Accesso a Iberá per Portal Carambola, Corrientes
Distanza da:
Corrientes: 210 km
Resistencia: 225 km
Puerto Iguazú: 606 km
Strutture:
• 14 camere
• Pista d'atterraggio propria
• Room service

• Piscina (non climatizzata)
• Trattamento di pensione completa
Attività:
• Lezioni di Cucina.
• Cavalcate.
• Passeggiate in barca; passeggiate culturali in canoa; kayak.
• Pesca sportiva.
• Avvistamento di uccelli
Cucina: Con prodotti dell'orto ispirata alla gastronomia guaraní e internazionale



La Alondra, Concepción del Yaguarete Corá, Corrientes

La Alondra

Località:
Esteros del Iberá (Corrientes)
Distanza da:
Aeroporto di Corrientes: 190 km
Strutture:
• 4 Stanze
• Accappatoi
• Biciclette
Stagionalità: Tutto l'anno
Attività:

• Passeggiata a cavallo
• Trekking
• Canottaggio con avvistamento di animali
• Passeggiata in paese e visita ai musei
• Attività per tutte le età
• Visita a Parco Nazionale Mburucuyá
Cucina: Cucina Locale.



Estancia Iberá, Iberá Marshes, Corrientes

Estancia Iberá

Località: Colonia Carlos Pellegrini, Corrientes
Distanza fino a: Mercedes: 120 km
Posadas: 210 km
Puerto Iguazú: 500 km
Struttura ricettiva:
• 3 case: con capacità totale per 22 persone
• Casa Miriñay capacità per 12 persone - Casa Ibera con capacità per 6/7 persone, Casa yurumi per 4 persone

• Quincho - Griglia
Stagionalità: Tutto l'anno
Attività: Con costo e da prenotare ai fornitori locali
• Cavalcate
• Navigazione con avvistamento di fauna
• Camminate - Canoa
• Avvistamento di uccelli
Cucina: non inclusa



Cuyo



CUYO

Dalle Ande alle Cascate

8 Giorni / 7 Notti Mendoza / Buenos Aires / Puerto Iguazú



Valle de Uco, Mendoza



Pranzo nella Bodega Aneluna, Mendoza

CUYO

CUYO

Dalle Ande alle Cascate

186



TBK0506

INCLUDE

- Trasferimenti necessari
- Pernottamento: 7 notti Mendoza (3) - Buenos Aires (2) - Puerto Iguazu (2)
- Escursioni: Mendoza: Visita della città - Esperienza Valle de Uco
Buenos Aires: Visita della città - cena con spettacolo di tango
Puerto Iguazú: Cascate Argentine e Brasiliane
- Pasti: 7 prime colazioni - 2 pranzi - 1 cena - Degustazioni menzionate
- Entrate necessarie a cantine e Parchi

Giorno 1 Mendoza. Arrivo e trasferimento in hotel. Nel pomeriggio visita alla città di Mendoza visitando l'Area della Fondazione, cuore del centro storico della Città Vecchia. Quindi, ci dirigiamo verso la

"Città Nuova" dove visiteremo le diverse piazze e il centro civico. Il tour continua verso il Parco General San Martín, conosciuto come il polmone della città, qui si possono vedere diverse fonti d'acqua di delicata manifattura con diverse dimensioni e forme, incorniciate da una vegetazione lussureggiante. Il tour termina a Cerro de la Gloria, dove si trova il monumento storico all'Esercito delle Ande, che rende omaggio al successo della campagna di liberazione.

Giorno 2 Mendoza. Il nostro viaggio va ad ovest della città, a Maipú che ci trasporta nel passato, sperimentando l'origine del vino in Argentina. Visiteremo tre cantine che hanno aperto la strada alla viticoltura e che oggi conservano la stessa tradizione di famiglia. Alcune di esse sono tra le più importanti e

punti salienti di questa regione come la cantina Trapiche e la cantina Santa Julia appartenente alla famiglia Zuccardi. Scopriremo la storia della vinificazione e saremo invitati a degustare. Come risultato perfetto della giornata, ci godremo un pranzo appositamente progettato per l'escursione.

Giorno 3 Mendoza. Partiremo al mattino per Valle de Uco, situata a 90 chilometri dalla città per condividere e goderci un'eccellente giornata di vini. Visiteremo alcune delle cantine più importanti e di spicco premiate a livello internazionale. Si propone di vivere questa esperienza in piccoli gruppi, composti da viaggiatori amanti del vino che condividono lo stesso interesse per questa affascinante bevanda. In questo modo potrete apprezzare ogni dettaglio delle

visite e come perfetta conclusione di questo tour dinamico avremo un vero pranzo gourmet.

Giorno 4 Mendoza / Buenos Aires. In mattinata trasferimento all'aeroporto. Arrivo e trasferimento in hotel. Visita panoramica della città. Inizieremo dalla Plaza de Mayo, palcoscenico dei più grandi successi del paese dal 1810, dove potremo ammirare gli edifici che lo circondano come la Casa Rosada (Sede del Governo), la Cattedrale ed il Cabildo. La nostra seconda sosta sarà La Boca, dove ci arriveremo passando per alcuni punti interessanti della città come l'Obelisco ed il Teatro Colon, uno dei cinque migliori teatri al mondo. Arrivando a La Boca percorreremo le sue colorate stradine e la famosa Calle Caminito, dove apprezzeremo i lavori di artisti locali. Lasciamo la

zona sud della città per dirigersi alla zona nord, nei quartieri di Palermo e La Recoleta, dove effettueremo un'ultima sosta per goderci questa parte aristocratica, famosa per ospitare il cimitero di La Recoleta. Rientro in hotel. In serata ci godremo una cena con spettacolo dove vivremo il magnetismo del tango.

Giorno 5 Buenos Aires. Buenos Aires offre un'ampia varietà di attività. Durante questa giornata vi consigliamo di vivere la città attraverso la nostra storia, arte, gastronomia e passioni. Consultate la nostra ampia offerta di escursioni.

Giorno 6 Buenos Aires / Puerto Iguazú. Tempo libero fino alla partenza del volo. All'ora convenuta trasferimento in aeroporto. Arrivo e trasferimento in hotel

Giorno 7 Puerto Iguazú. In mattinata visita delle Cascate di Iguazu, dichiarate Patrimonio dell'Umanità dall'UNESCO e una delle Sette Meraviglie Moderne della Natura. Le Cascate sono formate da 275 salti d'acqua che si precipitano da un'altitudine media di settanta metri. Durante il tour attraversiamo i tre circuiti del parco: Gola del Diavolo che ci permette di accedere al punto panoramico del salto più imponente del parco, l'Alto e il Inferiore, che prevedono un contatto più stretto con la vegetazione e i salti. Se ti piace l'adrenalina, ti suggeriamo di prendere la Grande Avventura, un tour lungo il sentiero Yacaratiá dove potrai scoprire i collegamenti naturali che rendono questo paesaggio uno dei più ricchi di biodiversità al mondo. La seconda parte del tour prevede una passeggiata tra le rapide del fiume, per arrivare sotto le cascate e chiudere un'esperienza unica.

Giorno 8 Puerto Iguazú. In mattinata arriviamo a Foz do Iguazu (Brasile) e visitiamo le cascate dal lato brasiliano. Entriamo al Parco Nazionale e percorriamo l'unico sentiero che ci porterà fino al punto panoramico della Garganta del Diablo. Durante il percorso si potranno ammirare quasi la totalità dei salti. All'ora convenuta, trasferimento in aeroporto.

Nota operativa:

- Giorno 1:** È necessario arrivare su un volo prima di mezzogiorno. Opera in regolare MAR/GIO/SAB.
- Giorno 2:** Il tour Vini e Sapori di Maipú, opera in regolare MAR/GIO/SAB
- Giorno 3:** l'esperienza della Valle de Uco in servizio regolare MER/DOM
- Giorno 8:** Si raccomanda un volo dopo le ore 16.


Da tenere presente:

- L'ordine delle escursioni può variare a seconda dell'operatività delle stesse, così come la selezione delle cantine da visitare.
- Puerto Iguazú: l'ingresso alla Garganta del Diablo potrebbe essere interrotto se il livello dell'acqua salisse troppo.
- Se decideste per La Gran Aventura, consultare le restrizioni

Dalle Ande alle Cascate

187





Avventura & Relax

6 Giorni / 5 Notti Mendoza / Valle de Uco



Yoga in The Vines, Valle de Uco, Mendoza

TBK0502

INCLUDE

- Trasferimenti necessari
- Pernottamento: 5 notti
- Mendoza (3) - Valle de Uco (2)
- Escursioni: Passeggiata in mongolfiera- Trekking Aconcagua – Mendoza Deli – Cavalcata tra i vigneti
- Pasti: 5 prime colazioni - 3 pranzi – degustazioni menzionate
- Entrate necessarie per le cantine

Giorno 1 Mendoza. Arrivo a Mendoza. Ricevimento in aeroporto e trasferimento in hotel. Nel pomeriggio andiamo a 45 minuti dalla città di Mendoza, per iniziare l'avventura attraverso un giro in mongolfiera che ci permetterà di ammirare il paesaggio e la fauna del luogo. Il volo di 45 minuti è placido e sereno e una volta atterrati, brindiamo con spumante e dopo aver ricevuto il certificato di volo iniziamo il ritorno in città.

Giorno 2 Mendoza. Partiamo al mattino, per dirigersi verso la vetta più alta d'America:

l'Aconcagua. Dopo 3 ore di viaggio, arriviamo all'ufficio del guardiaparchi, dove prepariamo i nostri permessi. Qui inizia il sentiero che ci porta alla Laguna de Horcones (2.950 mslm), raggiungendo, dopo un'ora, il Ponte Sospeso sul fiume Horcones. Entrando nel Parco, arriviamo al campeggio Confluencia, a 3400 metri sul livello del mare. Facciamo il pranzo (pranzo al sacco) e riposiamo per poi iniziare il rientro a Mendoza.

Giorno 3 Mendoza. Questo tour propone di conoscere nuovi sapori e assaggiare prodotti squisiti prodotti in Maipú, Mendoza, visitando quattro stabilimenti locali: Bodega Sin Fin dove facciamo una visita tecnica con degustazione di vini e alfajores. Frutta Roja Gourmet: visitiamo la fattoria e degustiamo prodotti gourmet artigianali. Olivícola Laur: dove vi invitiamo a conoscere le origini dell'olivicoltura a Mendoza


in uno stabilimento del 1906. **Cantina "El Enemigo"**, di Alejandro Vigil, per culminare il tour con un pranzo abbinato. **Giorno 4 Mendoza / Valle de Uco.** Oggi ci prepariamo a fare una passeggiata a cavallo tra i vigneti. Questo tour propone di scoprire i vigneti della cantina Domaine Bousquet situata in una delle zone privilegiate della Valle de Uco. Il tour è fatto a cavallo completamente guidato in 1 ora e mezza circa. Visiteremo i vigneti a cavallo, e poi a piedi faremo una breve visita alla cantina. Vicinissimo ci attende un pranzo a portate accompagnato da vini squisiti. Alla fine dell'attività andiamo in un Wine lodge, dove relax e natura ci accoglieranno.

Giorno 5 Valle de Uco. Giornata libera per godersi le attività del Wine Lodge, la sua gastronomia e il suo paesaggio. **Giorno 6 Valle de Uco / Mendoza.** Mattinata libera per godersi le attività del lodge. All'ora indicata, trasferimento in

aeroporto per imbarcarvi sul volo di linea.

Nota operativa:
Giorno 1: Il giro in mongolfiera è soggetto alle condizioni meteorologiche. È necessario arrivare con un volo di mezzogiorno.
Giorno 2: Il trekking dell'Aconcagua opera da NOV a MAR. In servizio regolare opera MAR/VEN/DOM. Il resto dell'anno può essere sostituito da Alta Montagna.
Giorno 3: Mendoza Deli opera da LUN a SAB solo in privato.
Giorno 4: La cavalcata opera da SEP a MAR e MAR-DOM. Il resto dell'anno può essere sostituito da un Uco Bike & Wine.
Giorno 6: Si consiglia di partire con un volo dopo le ore 16 per godersi la mattinata al lodge

Da tenere presente: L'ordine e la selezione delle cantine possono variare a seconda della disponibilità.



casadeuco.com



Mendoza con tutti i sensi

5 Giorni / 4 Notti Mendoza



Spumanti da Rosell Boher, Mendoza

TBK0501

INCLUDE

- Trasferimenti necessari
- Pernottamento: 4 notti
- Escursioni: Catena & Vigil - Tour di Spumanti - Uco Bike & Wine - Lezione di Cucina
- Pasti: 4 prime colazioni - 4 pranzi - Degustazioni menzionate
- Entrate necessarie per le cantine

Giorno 1 Mendoza. Ricevimento in aeroporto e trasferimento all'hotel selezionato. Tempo libero per esplorare la città considerata una delle capitali del vino più importanti dell'America Latina.
Giorno 2 Mendoza. Questo tour ci propone di combinare due delle cantine più famose di Mendoza e del mondo. Iniziamo con Catena Zapata, recentemente premiata come la migliore cantina del mondo, e che ci propone con questa visita di scoprire un universo di piacevoli sensazioni, degustando e abbinando i vini Catena con una

selezione di musica eclettica. Il pranzo è gustato a Casa Vigil El Enemigo: è la casa di Alejandro Vigil, enologo e responsabile di Catena Zapata, che insieme ad Adrianna Catena ha deciso di produrre un vino che rappresentasse il loro profondo rispetto per la storia e la tradizione.

Giorno 3 Mendoza. Questo tour propone di conoscere la storia della produzione dei vini spumanti e le loro diverse tecniche visitando 3 importanti stabilimenti. Cantina Cruzat: destinata esclusivamente alla produzione di spumanti ottenuti con metodo tradizionale "champenoise", seconda fermentazione in bottiglia. Bodega Chandon: conosciuta come uno dei principali produttori di spumanti, realizzati con i migliori ceppi di Mendoza: Chardonnay e Pinot Nero. Il tour termina con il pranzo presso il ristorante Rosel Boher, recentemente premiato, i cui piatti si basano su un concetto

sostenibile di ingredienti naturali di stagione.
Giorno 4 Mendoza. La destinazione è la Valle dell'Uco, dove si trovano i vigneti più alti del mondo. Una volta arrivati a Bodega Masi, che rappresenta un esempio unico di costruzione, attraverso le strade sterrate e tra i vigneti ci imbarcheremo in un tour in bicicletta abbinato a una degustazione dei suoi eccezionali vini biologici. Alla fine ci spostiamo alla Cantina Andeluna, che si dedica alla produzione di vini di grande corpo e struttura, concentrandosi sui vitigni tradizionali. Nel mezzo del paesaggio circostante ci godremo il pranzo.

Giorno 5 Mendoza. Vi invitiamo ad un'esperienza da condividere, godervi e gustare con gli amici. Per fare questo, ti proponiamo di prendere lezioni di cucina con l'ambasciatrice gastronomica di Terrazas de los Andes per poter vivere in prima persona la preparazione dei nostri piatti riconosciuti in tutto

il mondo. Impareremo come fare empanadas, uso della griglia, e diverse cotture. Dopo pranzo, abbiamo tempo di riposo nei giardini e poi iniziamo il ritorno in città. Preparati a vivere una bellissima esperienza. Nel pomeriggio rientriamo a Mendoza e all'ora indicata, trasferimento in aeroporto per imbarcarsi sul volo desiderato.

Nota operativa:

Giorno 2: Catena & Vigil opera solo privatamente MAR-SAB
Giorno 3: Esperienza Spumanti opera solo privatamente. Non funziona la domenica.
Giorno 4: Uco Bike & Wine opera privatamente da MAR a DOM
Giorno 5: Il corso di cucina opera da LUN a SAB. Attività con numero minimo di passeggeri.
Richiesto volo dopo le ore 19.

Da tenere presente:
L'ordine delle escursioni può variare a causa di problemi operativi e cantine da visitare

La Ruta del Vino e la Cucina

12 Giorni / 11 Notti Mendoza / Barreal / Villa Unión / Belén / Cafayate / Cachi / Salta / Purmamarca



Pranzo nella Valle de Uco, Mendoza

TBK0514

INCLUDE

- Trasferimenti necessari
- Pernottamenti: 8 notti
- Mendoza (3) - Salta (2) - Cafayate (1) - Buenos Aires (2)
- Escursioni:
Mendoza: Vini e Sapori di Maipu - Esperienza Valle di Uco
Salta: Walking Tour - Visita a cantina a Cafayate - Lezione di Empanadas.
Jujuy: Quebrada di Humahuaca.
Buenos Aires: Visita della città - Fogón Asado Experience - Tour delle Pizzerie o Food Tour a San Telmo
- Pasti: 8 prime colazioni - 4 pranzi - 1 cena - degustazioni indicate

Giorno 1 Mendoza. Arrivo e ricevimento in aeroporto. Trasferimento in hotel.
Giorno 2 Mendoza. Mendoza ha eccellenti aziende vinicole, ma anche un'importante industria di oli di oliva, quindi in questo tour ci godremo entrambi i sapori visitando tre aziende vinicole e una di olio d'oliva. Durante l'escursione avremo un

pranzo di una famosa cantina.
Giorno 3 Mendoza. Oggi ci dedichiamo a esplorare le cantine della Valle di Uco. Le condizioni climatiche in cui è coltivata la vite fanno di questa zona una delle preferite per le cantine. Visitiamo tre cantine caratteristiche con pranzo all'insegna del vino.
Giorno 4 Mendoza / Salta. Trasferimento all'aeroporto per imbarcarsi sul volo per Salta. Arrivo e ricevimento. Nel pomeriggio la città di Salta ci attende per esplorarla attraverso una passeggiata per le sue strade, le sue chiese e gli edifici coloniali. Visitiamo il MAAM (Museo di Archeologia d'Alta Montagna).
Giorno 5 Salta. Oggi ci spostiamo nella provincia di Jujuy per conoscere la Quebrada di Humahuaca, Patrimonio naturale e culturale dell'umanità.
Giorno 6 Salta / Cafayate. Partenza per Cafayate visitando la Quebrada de las Conchas, con le sue curiose formazioni formate dall'erosione del vento e

dell'acqua. La sistemazione sarà in un Wine lodge che ci permetterà di rilassarci con i vigneti come compagnia.
Giorno 7 Cafayate / Buenos Aires. Al mattino visitiamo il Museo della Vite e del Vino e poi in una cantina della zona impariamo a fare empanadas prima di pranzare e gustarci del buon vino Torrontés. Al termine, trasferimento in aeroporto fermandoci in alcune delle attrazioni della Quebrada di Cafayate. Arrivo a Buenos Aires, ricevimento e trasferimento.
Giorno 8 Buenos Aires. La giornata inizia con un tour panoramico della città. Iniziamo da Plaza de Mayo, teatro degli eventi più importanti del paese dal 1810, per poi proseguire verso il quartiere di La Boca e finire a Palermo e Recoleta. Di sera ci godremo un'esperienza gastronomica a porte chiuse che esplora nuove forme di Asado Argentino
Giorno 9 Buenos Aires. Prima del volo ti suggeriamo

di fare un tour delle pizzerie per conoscere un'icona della gastronomia di Buenos Aires o fare un tour gastronomico della zona di San Telmo in cui puoi gustare la gastronomia porteña nella sua pura essenza. Trasferimento in aeroporto.

Nota operativa:

Giorno 2: Il tour Vini e Sapori di Maipu, opera in regolare MAR/GIO/SAB.
Giorno 3: Esperienza Valle de Uco opera in regolare MER/DOM.
Giorno 4: I Musei del Cabildo, Alta Montaña (MAAM) sono chiusi di lunedì.
Giorno 7: Il Museo de la Vid e del Vino è chiuso i lunedì.
Giorno 9: Il tour gastronomico a San Telmo opera da MAR a VEN AM-È richiesto un volo dopo le ore 20.

Da Mendoza a Salta

12 Giorni / 11 Notti Mendoza / Barreal / Villa Unión / Belén / Cafayate / Cachi / Salta / Purmamarca



Cuesta de Miranda, La Rioja. Cortesia di @TravelArgentina

TBK0505

INCLUDE

- Trasferimenti necessari
- Pernottamenti: 11 notti
Mendoza (2) - Barreal (1) - Villa Unión (2) - Belén (1) - Cafayate (1) - Cachi (1) - Purmamarca (1) - Salta (2)
- Escursioni:
Mendoza: Visita della città - Esperienza Lujan de Cuyo
San Juan: Parco Nazionale El Leoncito e Ischigualasto
La Rioja: Parco Nazionale Talampaya
Catamarca: Rovine di Shincal
Tucuman: Rovine dei Quilmes
Salta: Valli Calchaquies - Walking tour della città
Jujuy: Salinas Grandes - Quebrada de Humahuaca
- Pasti: 11 prime colazioni - 1 pranzo - 4 cene
- Entrate necessarie ai parchi e alle riserve

Giorno 1 Mendoza. Arrivo all'aeroporto; trasferimento in hotel. Pomeriggio visita città.

Giorno 2 Mendoza. **PC P** Giornata di visite alle cantine della

zona di Lujan de Cuyo.

Giorno 3 Mendoza / Barreal. **PC** Partenza verso Barreal per la Ruta 7 fino ad Uspallata. Nel pomeriggio visita dell'Osservatorio Astronomico CASLEO nel Parco Nazionale El Leoncito. Dopo la visita, ceniamo, e se le condizioni meteorologiche lo permettono, ci godiamo l'osservazione notturna di pianeti, stelle doppie, galassie e ammassi di stelle.
Distanza totale percorsa: 235 km.
Durata del viaggio: 5/6 ore

Giorno 4 Barreal / Villa Unión. **PC C** Partenza verso Villa Unión, passando per los Valles Ilesianos. Nel pomeriggio arrivo a Villa Unión.
Distanza totale percorsa: 433 km.
Durata del viaggio: 7 ore

Giorno 5 Villa Unión. **PC C** Oggi visiteremo il Parco Provinciale Ischigualasto (Valle della Luna) e il Parco Nazionale Talampaya, dichiarati Patrimonio dell'Umanità dall'Unesco.

Giorno 6 Villa Unión / Belén.

PC C Al mattino, partenza per Famatina attraverso la Cuesta de Miranda e visita della Stazione del Cable Carril de Mina La Mejicana e

il museo. Riprenderemo la Ruta 40 fino a Belén.
Distanza totale percorsa: 327 km.
Durata del viaggio: 7/8 ore

Giorno 7 Belén / Cafayate. **PC** Al mattino presto partenza per Londres per visitare le rovine El Shincal de Quimivil, città amministrativa del governo inca. Poi prendiamo la Ruta 40 fino a Cafayate, passando per le rovine di Quilmes.
Distanza totale percorsa: 249 km.
Durata del viaggio: 7/8 ore

Giorno 8 Cafayate / Cachi. **PC** Al mattino, visita alla Quebrada di Cafayate e nel pomeriggio proseguiamo verso Cachi visitando la Quebrada de las Flechas.
Distanza totale percorsa: 207 km.
Durata del viaggio: 4 ore

Giorno 9 Cachi / Salta. **PC** Al mattino, partenza per Salta passando per la Cuesta del Obispo e la Quebrada di Escoipe.
Distanza totale percorsa: 168 km.
Durata del viaggio: 4 ore

Giorno 10 Salta / Purmamarca. **PC** Partenza per San Antonio de los Cobres per poi continuare per la Puna fino a Salinas Grandes, e

iniziare la discesa per la Cuesta de Lipán fino al paesino di Purmamarca.
Distanza totale percorsa: 320 km.
Durata del viaggio: 10 ore

Giorno 11 Purmamarca / Salta. **PC** Oggi ci godremo la Quebrada di Humahuaca dichiarata Patrimonio dell'Umanità dall'UNESCO. Visiteremo tipici e colorati paesini. Arrivo a Salta
Distanza totale percorsa: 308 km.
Durata del viaggio: 10 ore

Giorno 12 Salta. **PC** La mattina visitiamo la città e il MAAM. Trasferimento all'aeroporto.
Nota operativa:
Giorno 3: Evitare la luna piena per l'osservazione delle stelle.
Giorno 11: Pucara di Tilcara chiude il lunedì.
Giorno 12: Il Cabildo e il museo Alta Montaña (MAAM) sono chiusi di lunedì. Il Mercato di San Miguel è chiuso la domenica.

Da tenere presente:
Da gennaio a marzo, l'itinerario può essere modificato a causa della stagione delle piogge.

Ai Confini del Tempo

4 Giorni / 3 Notti San Juan / Villa Unión



P.N. Ischigualasto. San Juan. Cortesia di @TravelArgentina

TBK0504

INCLUDE

- Trasferimenti necessari
- Pernottamenti: 3 notti
San Juan (1) - Villa Unión (2)
- Escursioni:
San Juan: Visita alla città - Valle della Luna
La Rioja: Parco Nazionale Talampaya e Laguna Brava
- Pasti: 3 prime colazioni - 1 pranzo (box lunch)
- Entrate necessarie alle Riserve e Musei

Giorno 1 San Juan. Arrivo e ricevimento all'aeroporto; trasferimento in hotel. Faremo una visita della città e dei suoi dintorni, per conoscere i suoi punti più rilevanti.
Giorno 2 San Juan / Villa Unión. **PC** Lasciamo la città per dirigerci alla Valle della Luna o al Parco Provinciale di Ischigualasto, dichiarato patrimonio naturale dell'umanità

dall'UNESCO. Ischigualasto è l'unico luogo al mondo in cui è possibile osservare una sequenza completa di sedimenti continentali risalenti al periodo triassico. Durante il percorso in macchina si potranno conoscere le geoforme più famose del luogo, come il Fungo, il Sottomarino, il Campo di Bocce e Valle Pintado, oltre al Museo William Sill, dove potrete osservare fossili reali e vedere sul luogo come si lavora con questi. Il circuito tradizionale si complementa con un percorso nel Centro Interpretativo dove si apprezza il valore scientifico. Al termine proseguiamo per Villa Unión.
Distanza percorsa: 400 km
Durata del viaggio: 9 ore
Giorno 3 Villa Unión. **PC P** Al mattino presto lasciamo Villa Unión verso la spettacolare Quebrada de la Troya, attraversando un sentiero di montagna con formazioni come la Piramide, prodotte dell'erosione

del vento e dell'acqua. Poco a poco iniziamo la salita alla Cordigliera delle Ande per la multicolore Quebrada del Peñón, per proseguire lungo un sentiero di montagna, salendo fino a 4.350 mslm nel Portezuelo della laguna, porta d'accesso verso la maestosa Laguna Brava. Tra i mesi di ottobre e marzo si osservano i magnifici fenicotteri rosa e se il clima lo permette, raggiungiamo il rifugio della laguna, dove troviamo alcune vette impressionanti: i geyser di Laguna Brava. Ritorno a Villa Unión.
Distanza percorsa: 376 km.
Durata del viaggio: 9 ore
Giorno 4 Villa Unión / La Rioja o San Juan. **PC** Oggi visitiamo il Parco Nazionale di Talampaya, dichiarato patrimonio naturale dell'umanità dall'UNESCO. Durante la visita osserviamo una formazione geologica del periodo Triassico, diversa da quella che si trova a Ischigualasto. Per conoscere le sue attrazioni

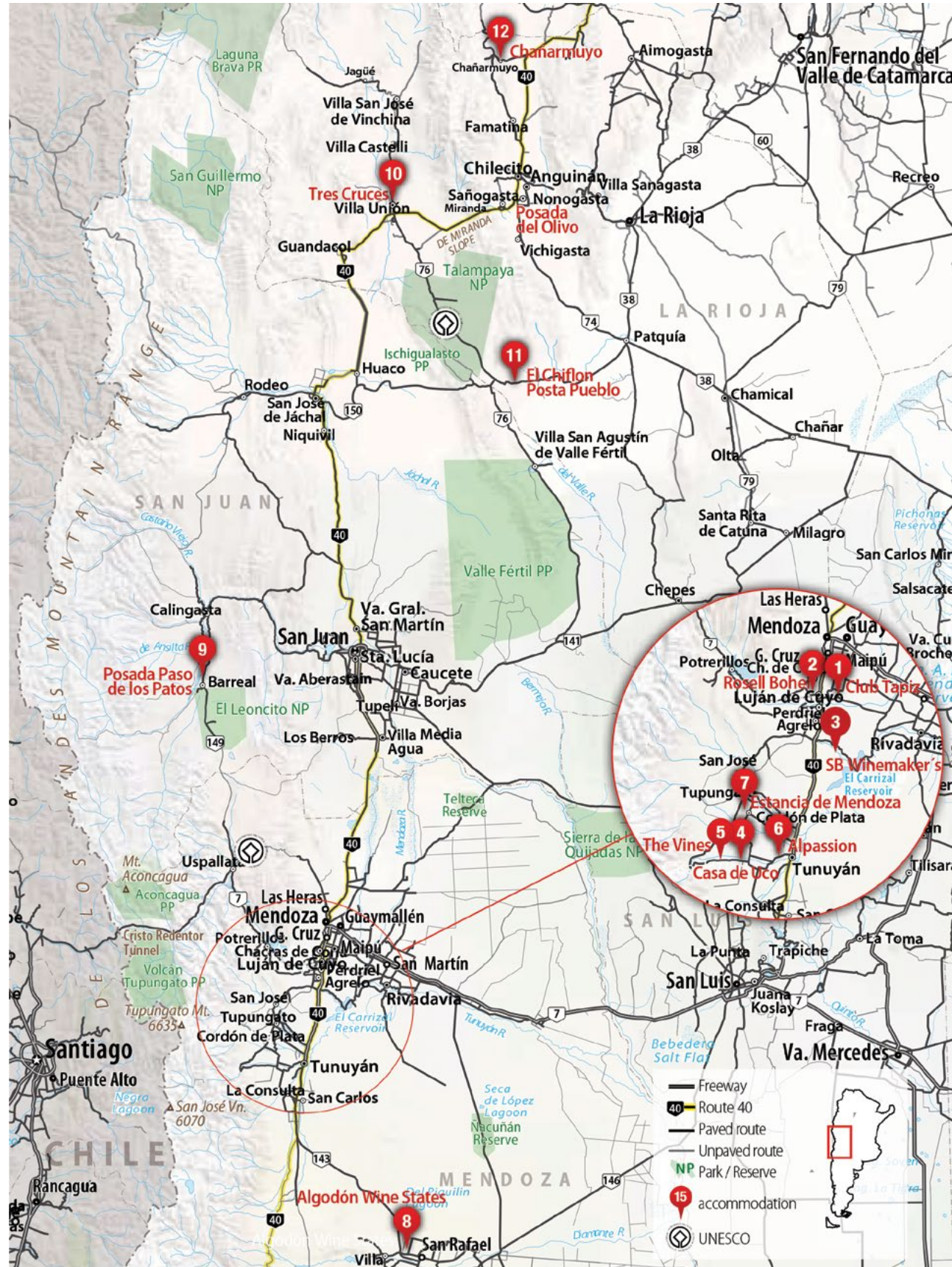
realizziamo un tour interno facendo tappe in diverse stazioni dove vedremo come l'erosione del vento e dell'acqua, hanno fatto il loro lavoro in formazioni come: la cattedrale gotica, il monaco, la torre, ed altre. Al termine rientro all'aeroporto di La Rioja o San Juan.

Distanza percorsa: 210 km
Tempo di percorrenza: 7/8 ore

Nota operativa:
Giorno 1: Distanza percorsa: 210 km
Tempo di percorrenza: 7/8 ore.
Giorno 3: Tra giugno e ottobre, l'accesso a Laguna Brava rimane soggetto alle condizioni climatiche ed allo stato delle strade. In qualche caso risulta impossibile arrivare, dovendo rientrare circa 10 km prima di Laguna Brava.
Giorno 4: il percorso interno incluso nell'Esperienza Talampaya è di 2.30 ore. Se non fosse disponibile si sostituisce con il tradizionale di 3 ore. Il volo di partenza dev'essere posteriore alle ore 21.



Cuyo



SISTEMAZIONE IN CUYO




Club Tapiz Hotel & Restó, Mendoza

Club Tapiz Hotel & Restó

Località: Maipú, Mendoza
Distanza da: Mendoza: 17 km
Strutture:
 • 10 Stanze: 7 gallerie e 3 vigneti
 • Vigneti
 • Piscina
 • Sauna e Jacuzzi

• Sala per eventi
Stagionalità: Tutto l'anno
Vista: Vigneti
Attività:
 • Corsi di cucina
 • Visita alla Bodega Zolo
Cucina: Menù a portate, degustazione e alla carta: cucina d'autore con prodotti locali.



Rosell Boher, Mendoza

Rosell Boher

Località: Luján de Cuyo, Mendoza
Distanza da: Mendoza city: 70 km
Strutture:
 • Guest House con 3 camere
 • 8 "Casas de Viña"
 • Piscina
 • Ristorante
 • Living
 • Cantina e sala degustazioni
 • Spazi per eventi

Vista: Vigneti e Montagne
Stagionalità: Tutto l'anno
Attività:
 • Percorsi in bicicletta per i vigneti
 • Percorsi per camminate tra i vigneti
 • Passeggiate a cavallo
 • Degustazione di vini
Cucina: Menù alla carta e menù abbinamento composto da chef e sommelier



SB Winemakers House & Spa, Chacras de Coria, Mendoza

SB Winemaker's House & Spa Suites

Località: Chacras de Coria (Mendoza)
Distanza fino a: Mendoza 19 km
Strutture:
 • 7 Spa Suites, che contengono salone, terrazza, giardino privato, grande vasca da bagno con un disegno ergonomico unico, doccia sensoriale, sdraio climatizzate e camino esterno.
 • Ristorante
Vista: Vigneti

Stagionalità: Tutto l'anno
Attività:
 • Esperienze del Vino
 • Esperienze allo Spa
 • Esperienze culinarie
 • Safari Aereo
 Nei dintorni
 • Enoturismo
 • Cavalcate e senderismo
Cucina: piatti autentici argentini combinati con tecniche culinarie avanzate.



Estancia Mendoza Wine Hotel, Mendoza

Casa de Uco Vineyards & Wine Resort

Località: Valle de Uco, Mendoza
Distanza da: Mendoza: 110 km
Strutture:
 • 7 camere e 9 suite e 3 Ville autonome tra i vigneti
 • Soggiorno con camino
 • Cantina sotterranea
 • Piscina & Spa
Vista: Ande, vigneti, lagune e Valle di Uco

Stagionalità: Tutto l'anno
Attività:
 • Trekking
 • Passeggiate a cavallo
 • Arco y flecha
 • Mountain bike
 • Lezioni di cucina e Degustazione di vini
Cucina: Pranzo ai fuochi e pic nic nella Reserva Los Chañares

SISTEMAZIONE IN CUYO



The Vines, Valle de Uco, Mendoza

The Vines Resort & Spa

Località: Valle di Uco, Mendoza
Distanza da: Mendoza: 80 km
Strutture:
 • 21 Ville
 • Ampio spazio interno ed esterno
 • Piscina con sdraio private e idromassaggio
 • Spa & palestra
 • Campo da bocce
 • Cantina e attività vinicole

• Patio privato
Vista: Ande e vigneti
Stagionalità: Tutto l'anno
Attività:
 • Visita alla cantina
 • Andare a cavallo
 • Attività di raccolta
 • Lezioni di cucina
Cucina: Ristorante "Siete Fuegos", dello chef Francis Mallmann riconosciuto a livello internazionale



Glamping, Alpasion, Mendoza

Alpasion Lodge

Località: Valle de Uco, Mendoza
Distanza da: Mendoza Capitale: 110 km
Struttura:
 • 6 camere doppie con terrazza privata, 1 doppia senza terrazza.
 • Area di glamping con 6 tende
 • Cava di vini
 • Sala da pranzo

• Salone e biblioteca
 • Cortile circondato da ulivi
 • Terrazzo con camino a legna
Vista: Cordigliera della Ande
Stagionalità: Tutto l'anno
Attività
 • Accesso alla piscina
Cucina: Pasti con stile argentino e tocco gourmet



Estancia Mendoza, Tunuyan, Mendoza

Estancia Mendoza Wine Hotel

Località: Tunuyan (Mendoza)
Distanza fino a: Mendoza 120
Struttura ricettiva:
 • 7 camere
 • Salone
 • Biblioteca con oltre 8500 copie
 • Piscina semiolimpionica
 • jacuzzi e Sauna
Vista: Montagna e vigneto

Stagionalità: Tutto l'anno
Attività:
 • Camminate per il nostro bosco
 • Passeggiate in bicicletta
 • Visite all'orto
 • Massaggi (con costo addizionale)
Cucina: Locale con ingredienti dell'orto



Algodon Wine Estates, San Rafael, Mendoza

Algodon Wine Estates

Località: San Rafael, Mendoza
Distanza da: Mendoza Capitale: 232 km
Struttura:
 • 5 camere Superior e 3 Classic, dallo stile rustico e accogliente, con vino di cortesia in ognuna.
 • Ristorante
 • Piscina (solo d'estate)
Vista: Cordigliera della Ande
Stagionalità: Tutto l'anno

Attività:
 • Lezioni di golf
 • Full day di tennis
 • Biciclette per percorrere la proprietà
 • Percorsi per i vigneti con l'ingegnere agronomo.
 • Visita alla cantina e preparazione del proprio Blend
Cucina: Nel suo ristorante si prepara il meglio della cucina tradizionale argentina e della provincia.

SISTEMAZIONE IN CUYO



Paso los Patos, Barreal, San Juan

Posada Paso de los Patos

Località: Barreal, San Juan
Distanza da: San Juan: 204 km
 Mendoza: 236 km
Strutture:
 • 10 camere divise in cinque moduli indipendenti
 • Ristorante
 • Piscina

• Soggiorno con wifi
Vista: Cordigliera delle Ande
Stagionalità: Tutto l'anno
Attività:
 • Passeggiate a cavallo
 • Tour astronomico
 • Trekking
 • Rafting nel fiume Los Patos
Cucina: Regionale e casalinga



Tres Cruces, Villa Union, La Rioja

Tres Cruces Wine Lodge

Località: Villa Unión (La Rioja)
Distanza da: Parco Nazionale Talampaya: 55 km
 La Rioja: 280 km
Strutture:
 • 9 camere (3 quadruple, 5 doppie e 1 Suite)
 • Vigneti
 • Parco

• Piscina, gazebo, asado, forno di fango
 • Cantine e Ristorante
Stagionalità: Tutto l'anno
Vista: vigneti e montagne
Attività:
 • Visita guidata e Degustazione di vini
 • Passeggiata per i vigneti
 • Passeggiata in bicicletta
Cucina: Ristorante



El Chiflón Posta Pueblo, La Rioja

El Chiflón Posta Pueblo

Località: El Chiflón, La Rioja
Distanza da: Valle della Luna: 32 km
 Parco Nazionale Talampaya: 60 km
Strutture:
 • 38 camere
 • ristorante
 • Salone
 • Piscina
 • Parcheggio

Stagionalità: Tutto l'anno
Attività con costo extra:
 • Camminate dentro il Parco Provinciale El Chiflón
 • Passeggiate notturne nella Valle della Luna in serate con la luna piena
 • Parco Nazionale Talampaya
 • Visite a Ciudad Perdida, Cañón del Arco Iris e Laguna Brava
Cucina: Regionale



Chañarmuyo Winery and Guest House, La Rioja

Chañarmuyo – Casa degli Ospiti

Località: Famatina (La Rioja)
Distanza da: La Rioja: 228 km
 Cafayate: 411 km
Strutture:
 • 7 camere e 1 suite
 • Ristorante
 • Cantina
 • Piscina. Disponibile da OCT-APR

Stagionalità: Tutto l'anno.
Vista: montagna e vigneti
Attività:
 • Visita alla cantina
 • Degustazione di vini
 • Camminate
Cucina: Pensione completa inclusa. Cucina con prodotti di stagione, piatti locali e accompagnamenti con vini d'altitudine.

Antartide e Crociere



ANT



SAIL THROUGH

DEEP PATAGONIA



ALL INCLUSIVE, PREMIUM CRUISE
CAPE HORN - GLACIERS - PENGUINS



AUSTRALIS®
CAPE HORN & PATAGONIA

www.australis.com

Verso la Fine del Mondo

10 Giorni / 9 Notti Buenos Aires / Ushuaia / Crociera Australis / Santiago del Cile



Capo Horn, Australis

TBK 1105

INCLUDE

- Trasferimenti necessari
- Sistemazione: 9 notti Buenos Aires (2) - Ushuaia (1) - Crociera (4) - Santiago del Cile (2)
- Escursioni: Buenos Aires: Visita della città - Cena spettacolo Ushuaia: Parco Nazionale Crociera Australis: Attività ed escursioni programmate Santiago del Cile: Visita della città
- Pasti: 9 prime colazioni - 3 pranzo - 5 cene
- Entrate necessarie a parchi e riserve

STAGIONALITÀ: SETTEMBRE - APRILE

Giorno 1 Buenos Aires. ☺ Arrivo e ricevimento in aeroporto. Trasferimento in hotel. Nel pomeriggio visita panoramica della città. Inizieremo per la Plaza de Mayo, scenario dei successi più importanti del paese dal 1810 per poi continuare verso il quartiere di La Boca per poi finire a Palermo e La Recoleta. In serata Cena con Spettacolo per vivere il mangetismo del Tango.

Giorno 2 Buenos Aires. ☺☺ Giornata libera per un'escursione al Tigre, Fiesta Gaucha o conoscere meglio Buenos Aires.

Giorno 3 Buenos Aires / Ushuaia. ☺☺ Trasferimento all'aeroporto e partenza per Ushuaia. Arrivo e ricevimento in aeroporto. Trasferimento in hotel e pernottamento.

Giorno 4 Ushuaia / Crociera Australis. ☺☺ ☺ In mattinata escursione al Parco Nazionale Terra del Fuoco. Nel pomeriggio check-in e formalità per l'imbarco e successivamente trasferimento al porto. Una volta imbarcati il capitano e l'equipaggio vi daranno il benvenuto. Partenza.

Giorno 5 Crociera Australis / Capo Horn / Bahía Wulaia. ☺☺ ☺ Navigando lungo il Canale Murray e la Baia di Nassau, giungeremo al Parco Nazionale di Capo Horn dichiarato Riserva Mondiale della Biosfera e conosciuto come "Fine del Mondo". Nel pomeriggio sbarcheremo alla Baia di Wulaia, per effettuare una camminata fino a un punto panoramico dove ammireremo la

bellezza della sua vegetazione e geografia.

Giorno 6 Crociera Australis / Ghiacciaio Pía / Ghiacciaio Garibaldi. ☺☺ ☺☺ Nella mattinata navigheremo lungo il braccio nord-est del Canale di Beagle per giungere e sbarcare nel fiordo Pía. Nel pomeriggio, arriveremo al fiordo Garibaldi per una camminata fino alla base di una cascata di origine glaciale. Rientro sulla nave.

Giorno 7 Crociera Australis / Fiordo de Agostini / Ghiacciaio Águila / Ghiacciaio Cóndor. ☺☺ ☺☺ Oggi ci addentriamo verso il fiordo de Agostini, dove potremo ammirare i ghiacciai che scivolano dal centro della cordigliera di Darwin verso il mare. Durante la giornata effettueremo due sbarchi a bordo dei gommoni. Rientro sulla nave.

Giorno 8 Crociera Australis / Santiago del Cile. ☺☺ ☺☺ Alle prime ore del mattino arriviamo sull'Isola Magdalena, e se le condizioni climatiche lo permettono, scenderemo per camminare fino al faro e così poter ammirare un'immensa colonia di pinguini di Magellano. Arrivo a Punta Arenas,

sbarco e trasferimento all'aeroporto. Volo per Santiago del Cile. Arrivo e sistemazione.

Giorno 9 Santiago de Chile. ☺☺ Al mattino godetevi una visita della città, visitando il quartiere civico e i suoi dintorni.

Giorno 10 Santiago del Cile. ☺☺ Tempo libero ed all'ora convenuta trasferimento all'aeroporto.

Nota operativa:

- **Giorno 5:** Barco soggetto alle condizioni climatiche.
- **Giorno 8:** A settembre ed aprile la discesa all'Isola Magdalena è sostituita da uno sbarco all'Isola Marta, dove si possono avvistare dai gommoni i leoni marini sudamericani.

2023	
Ottobre	3-11-19-23-27-31
Novembre	4-8-12-16-20-24-28
Dicembre	2-6-10-14-18-22-26-30
2024	
Gennaio	3-7-11-15-19-23-27-31
Febbraio	4-8-12-16-20-24-28
Marzo	3-7-11-15-19-23-27
Aprile	4



Perle del Sud

7 Giorni / 6 Notti El Calafate / Crociera Santa Cruz / Ushuaia



Crociera Santa Cruz, El Calafate, Santa Cruz

TBK1106

INCLUDE

- Trasferimenti necessari
- Pernottamenti: 6 notti
- Crociera Santa Cruz (2) – El Calafate (1) – Ushuaia (3)
- Escursioni:
El Calafate: Attività offerte dalla crociera
Ushuaia: Visita della città notturna - Parco Nazionale con Trekking-Camminata nell'Isola Martillo - Cabo San Pablo
- Pasti: 6 prime colazioni – 3 pranzi – 3 cene
- Entrate necessarie ai Parchi

STAGIONALITÀ: OTTOBRE - APRILE

Giorno 1 El Calafate / Crociera Santa Cruz. ☺ Arrivo e ricevimento a El Calafate. Nel pomeriggio trasferimento a Punta Banderas per iniziare la navigazione verso Bahía Alemana/Puesto de Las Vacas. Sbarco e pernottamento.

Giorno 2 Crociera Santa Cruz. ☺☺☺ Sbarco a Puesto de las Vacas e passeggiata verso el Mirador del Ghiacciaio Spegazzini. Rientro e imbarco per ammirare il fronte

dello Spegazzini mentre avremo il pranzo. La crociera continua fino al Ghiacciaio Upsala e verso Bahía Toro – Seno Mayo.

Giorno 3 Crociera Santa Cruze / El Calafate. ☺☺☺ Sbarco e passeggiata nel bosco andino patagonico, paesaggio naturale del Ghiacciaio Mayo e del Ghiacciaio Negro. La nostra navigazione continua verso il Canal de los Tépanos per ammirare il Ghiacciaio Perito Moreno. Sbarcheremo a Puerto Moreno per ammirarlo dalle passerelle ed al termine intraprenderemo il rientro per sbarcare e trasferirci a El Calafate.

Giorno 4 El Calafate / Ushuaia. ☺☺☺ All'ora indicata, trasferimento all'aeroporto per imbarcarsi sul volo per Ushuaia. Nel pomeriggio vi invitiamo a scoprire una città che vive tra le montagne e il Canale di Beagle. Le serate in estate sembrano infinite, e mentre il sole tramonta, la città è incorniciata in uno splendido ambiente naturale che ne esalta ulteriormente la bellezza. Questo è il momento

ideale per incoraggiarti ad esplorarla a piedi, rivivendo la sua storia passeggiando per i quartieri più antichi, raggiungendo i punti panoramici più attraenti. Quindi continuiamo attraverso i quartieri alti e finiamo in una struttura esclusiva, dove ci godremo una cena con un menu appositamente progettato con prodotti locali godendo di un'esperienza gastronomica completa e originale.

Giorno 5 Ushuaia. ☺☺ Esploriamo il Parco Nazionale Terra del Fuoco. Nel pomeriggio partiremo verso l'Estancia Harberton, dove ci imbarcheremo su uno zodiac per dirigerci verso l'Isola Martillo. Qui trascorreremo un'ora passeggiando tra i pinguini e i loro nidi. Rientro a Puerto Harberton per visitare il Museo. Rientro a Ushuaia via terra.

Giorno 6 Ushuaia. ☺☺☺ Prenderemo la Ruta 3 e una strada di Estancias Patagoniche che ci porterà a Cabo San Pablo. Al nostro arrivo cammineremo fino all'antico faro ed avvisteremo il Desdémona,

nave arenata sulle rive del Mare Argentino. Rientro a Ushuaia.

Giorno 7 Ushuaia. ☺☺ All'ora indicata trasferimento in aeroporto.

Nota operativa:

Giorno 1: Si richiede arrivare con un volo prima delle ore 14, in quanto l'imbarco è alle ore 16.30.
Giorno 4: È richiesto l'arrivo prima delle ore 17. Questa attività opera da ottobre a marzo. Durante le date in cui non opera sarà sostituito da una visita della città e cena in ristorante.
Giorno 6: Cabo San Pablo opera il LUN-SAB.

Date di partenza della Crociera:

2023	
Ottobre	13 - 27
Novembre	3 - 18
Dicembre	8 - 23 - 30
2024	
Gennaio	12-16
Febbraio	9-16
Marzo	1-22
Aprile	12

Antartide Classica

11 Giorni / 10 Notti Ushuaia / Antartide



Foca Leopardo, Fauna, Antártica

TBK1101

INCLUDE

- Trasferimenti necessari
- Pernottamento: 10 notti Ushuaia (1) - Crociera Anterply (9)
- Escursioni:
Ushuaia: Parco Nazionale Terra del Fuoco
Crociera: Attività e sbarchi durante la stessa
- Pasti: 10 prime colazioni - 8 pranzi - 9 cene
- Ingresso ai Parchi e tasse portuali necessarie

STAGIONALITÀ: NOVEMBRE - MARZO

Giorno 1 Ushuaia. Arrivo e ricevimento in aeroporto, trasferimento in hotel. Sistemazione. A seconda del vostro volo di arrivo vi consigliamo di prendere opzionalmente un'escursione ai laghi Escondido e Fagnano.
Giorno 2 Giorno d'imbarco. ☺☺☺ Al mattino visita del Parco Nazionale Terra del Fuoco, rientro in città ed all'ora convenuta, trasferimento per fare il check-in per poi imbarcarvi nella nave di

spedizione. Benvenuto e inizio della navigazione per il Canale di Beagle attraverso il Passo Mackinlay.

Giorno 3 Il Passaggio di Drake. ☺☺☺☺ Iniziamo ad attraversare il Passaggio di Drake, chiamato così dopo che fu navigato da Francis Drake nel 1578. Mentre navighiamo questo tratto, lo staff della crociera vi aiuterà nell'identificare un'enorme varietà di uccelli.

Giorno 4 Il Passaggio di Drake. ☺☺☺☺ Durante questa giornata e quella anteriore avremo la politica del ponte aperto dove si permette ai passeggeri di accompagnare gli ufficiali sul ponte ed imparare alcuni aspetti riguardanti la navigazione. Avvicinandoci alle Isole Shetland del Sud, se le condizioni sono favorevoli, ci godremo il primo sbarco dove c'incontreremo con pinguini e foche.

Giorno 5 - 8 Penisola Antartide e Isole Shetland del Sud. ☺☺☺☺ Durante questi giorni oltre a pinguini, leoni marini antartici, elefanti del sud e uccelli marini, potrete osservare

le foche cancrivore, di Weddell e leopardo, così come le megattere, balenottere antartiche e orche. Speriamo poter navigare uno dei più bei canali esistenti sempre che le condizioni del ghiaccio lo permettano, come: lo Stretto di Gerlache, il Canale di Neumayer ed il Canale Lemaire e Bahía Paradiso dove cercheremo di sbarcare e visitare le colonie attive di pinguini Adelia (qui covano oltre 100.000 coppie) e di cormorani imperiali nell'Isola Paulet. Altre possibili esplorazioni potranno portarci verso le Isole Melchior, Isola Cuverville, Punta Portal, Neko Harbour, Isola Pleneau, e se le condizioni del ghiaccio lo permetteranno, l'Isola Petermann per visitare la colonia più australe del pinguino papua.

Giorno 9 & 10 Il Passaggio di Drake a Ushuaia. ☺☺☺☺ Lasciamo la Penisola Antartica e prendiamo direzione nord, attraversando il Passaggio di Drake. Salite sul ponte in cerca di uccelli marini e balene, e godetevi le ultime conferenze.

Giorno 11 Ushuaia. ☺☺ Arrivo ad Ushuaia di mattina presto, dove si sbarca dopo la prima colazione.

Date di partenza della Crociera:

	2023	
	10 Giorno	11 Giorno
Novembre	22	--
Dicembre	01 - 10	19 - 29
2024		
Enero	-	08
Febbraio	08	17 - 27
Marzo	08 - 17 - 25	--

Nota operativa:

Giorno 10: Nel caso si scelga la crociera di 10 notti, il ritorno ad Ushuaia sarà il giorno 11.

Da tenere presente:

- Consultateci per l'abbigliamento necessario per la spedizione
- L'itinerario descritto è solo una guida. L'itinerario e il programma esatti possono variare al fine di sfruttare il clima locale, le condizioni del ghiaccio e le opportunità di vedere la fauna selvatica.


Self Fly and Drive



ABRE TUS SENTIDOS
OPEN YOUR SENSES

IMAGO
HOTEL & SPA

El Calafate - Patagonia Argentina



Amplias habitaciones y suites con el mayor confort y diseño exclusivo
Excelentes vistas al lago Argentino y las montañas
Cocina patagónica e internacional en Cícero Bistró
Una selecta y extensa Cava Imago
Piscina lúdica climatizada
Relax y tratamientos únicos en Sudamérica en Imago Spa

IMAGO SPA
HEALTH & RELAX

CÍCERO
BISTRÓ

Spacious rooms and suites with best comfort and exclusive design
Excellent views to Lago Argentino and the mountains
International and patagonian cuisine in Cícero Bistró
An exclusive and extensive Cava Imago
Heated leisure pool
Unique treatments of Imago Spa in South América

Calle 669 N° 40 - 9405 - El Calafate - Santa Cruz - Argentina - www.imagohotelspa.com

Longo la Patagonia Profonda: Ruta 40 Sur

16 Giorni / 15 Notti Bariloche / Esquel / Rio Mayo / Los Antiguos / Lago Posadas / El Chaltén / El Calafate



Verso El Chaltén, Santa Cruz. Foto di Travel Argentina

TBK0320

INCLUDE

- Pernottamento: 15 notti
Bariloche (2) - Esquel (3) -
Rio Mayo (1) - Los Antiguos (2) - Lago
Posadas (2) - Gobernador Gregores (1)
- El Chaltén (2) - El Calafate (2)
- Noleggio auto: 15 giorni
- Pasti: 15 prime colazioni

Giorno 1 Bariloche. Arrivo e consegna dell'auto in aeroporto. Inizia il vostro viaggio a Bariloche.
Giorno 2 Bariloche. Giornata libera per una navigazione.
Giorno 3 Bariloche / Esquel. Lasciate Bariloche verso sud in direzione di Esquel. Se arrivate a mezzogiorno vi consigliamo

di consultare il calendario delle partenze per La Trochita.
Giorno 4 e 5 Esquel. Consigliamo di visitare il Parco Nazionale Los Alerces, Patrimonio dell'Umanità dell'UNESCO.
Giorno 6 Esquel / Rio Mayo. Continuate esplorando la Ruta Nacional 40, fino a Río Mayo. Sono cinque ore di viaggio ideali per ammirare la vista ed i paesaggi remoti.
Giorno 7 Rio Mayo / Los Antiguos. In mattinata partenza verso Los Antiguos, situato nel cuore della Patagonia. Durante il cammino vi consigliamo di deviare verso il Bosco Pietrificato Sarmiento.
Giorno 8 Los Antiguos. Oggi consigliamo la giornata

libera per percorrere l'area anche attraversando in Cile per visitare la formazione delle Cappelles di Marmo.
Giorno 9 Los Antiguos / Posadas Lago. Viaggio lungo la Ruta 41, che collega Los Antiguos con il Lago Posadas. Una strada scenica dove si salvaguarda la fauna del luogo.
Giorno 10 Lago Posadas. Giornata a disposizione per esplorare il Parco Patagonia o conoscere la Grotta della Mani Dipinte, Patrimonio dell'Umanità dell'UNESCO.
Giorno 11 Lago Posadas / Gobernador Gregores. Partenza per riprendere la Ruta 40 e arrivare a un paesino in una posizione privilegiata.

Giorno 12 Gobernador Gregores / El Chaltén. Continuate per la RN 40 verso sud fino a raggiungere El Chaltén, la Capitale Nazionale del Trekking.
Giorno 13 El Chaltén. Godetevi la varietà di camminate che offre El Chaltén.
Giorno 14 El Chaltén / El Calafate. All'ora desiderata lasciate la Capitale del Trekking per andare verso la terra dei ghiacciai.
Giorno 15 El Calafate. Visitate il Ghiacciaio Perito Moreno, dichiarato Patrimonio dell'Umanità dall'UNESCO.
Giorno 16 El Calafate. Tempo libero fino alla vostra ripartenza.

Nota operativa:
Giorno 6: La frontiera di Chile Chico apre dalle 8 alle 20.00, a seconda dei periodi dell'anno.

Giorno	1	2	3	4	5	6	7	8	9	11	12	14	15	16
Distanza totale	14	50	284	70	170	411	487	356	159	298	297	217	160	21
Sterrato	-	-	-	-	-	-	40	300	159	-	-	-	-	-
Tempo di guida in ore	30 min.	1	5	2	4	5	8	9/10	5	5/6	6	3	3/4	20 min.
Stagione consigliata	Da ottobre a inizi aprile.													

SELF

Longo la Patagonia Profonda: Ruta 40 Sur



Lungo la Ruta Austral

13 Giorni / 12 Notti El Calafate / Torres del Paine / Punta Arenas / Porvenir / Lago Blanco / Estancia San Pablo / Ushuaia



Verso i laghi, Ushuaia, Terra del Fuoco

TBK0323

INCLUDE

- Pernottamento: 12 notti
El Calafate (2) - Torres del Paine (3) - Punta Arenas (1) - Porvenir (1) - Lago Blanco (1) - Estancia San Pablo (2) - Ushuaia (2)
- Noleggio auto: 12 giorni
- Pasti: 12 prime colazioni - 1 pranzo - 2 cene

Giorno 1 El Calafate. Arrivo all'aeroporto e ritiro dell'auto prenotato. Dopo le formalità necessarie, guidate per un breve tratto fino all'hotel prescelto.

Giorno 2 El Calafate. Giornata dedicata a conoscere il Ghiacciaio Perito Moreno, che grazie alla sua bellezza è stato dichiarato Patrimonio

dell'Umanità dall'UNESCO.

Giorno 3 El Calafate / Torres del Paine. Da El Calafate si può attraversare il confine per Cancha Carrera - Cerro Castillo ed effettuare le formalità necessarie in entrambi i luoghi.

Giorno 4 & 5 Torres del Paine. Godetevi la Patagonia e le sue incredibili viste, il suo clima mutevole, la sua flora e fauna selvatica grazie alle attività che il lodge offre. Alcune escursioni sono soggette alle condizioni meteorologiche.

Giorno 6 Torres del Paine / Punta Arenas. In questa giornata vi dirigete a Punta Arenas, la città più grande e popolata della Regione di Magellano.

Giorno 7 Punta Arenas / Porvenir. Oggi dovrete attraversare lo Stretto di Magellano verso l'Isola della Terra del Fuoco per arrivare a Porvenir, dove sarà possibile visitare una colonia di tonine, esplorare il villaggio e visitare il museo locale. Continuate fino la Estancia Caleta Josefina.

Giorno 8 Porvenir / Lago Blanco. A pochi chilometri dal paese, consigliamo visitare il Parco dei Pinguini Rey, l'unica colonia di pinguini di questa razza fuori dall'Antartide. Dopo averla percorsa, continuate fino al Lago Blanco, una delle cittadine più belle della regione di Magellano.

Giorno 9 Lago Blanco / Estancia San Pablo. Rientrate in Argentina prendendo la Ruta B,

anche conosciuta come la Ruta delle Estancias Antiche per poi prendere la Ruta A ed arrivare fino alla Estancia San Pablo.

Giorno 10 Estancia San Pablo. Godetevi le attività dell'estancia e conoscete Cabo San Pablo, un luogo con viste straordinarie del Mar Argentino, da dove potete osservare Desdémona, una nave abbandonata sulla costa che forma parte del paesaggio. a.

Giorno 11 Estancia San Pablo / Ushuaia. Lungo il rientro ad Ushuaia vi consigliamo una sosta presso il Lago Fagnano e Passo Garibaldi.

Giorno 12 Ushuaia. Giornata per conoscere i vari angoli dell'isola

Giorno 13 Ushuaia. In base al vostro volo guidate fino all'aeroporto per riconsegnare l'auto e imbarcarvi.

Nota operativa:


Giorno 7: Consultare orari e traghetto per la Traversata all'Isola del Fuoco.

Giorno 8: Il Parco Pinguino Rey chiude di lunedì.

Giorno	1	2	3	6	7	8	9	11	13	13
Distanza totale	15	160	331	310	50	240	200	174	7	7
Sterrato	-	-	66	52		40	98	38		-
Tempo di guida	20 min.	8/9	6	5	5	6/7	4	4	15 min	15 min.
Stagione consigliata	Da ottobre a inizi aprile									

Tesori della Route 3

7 Giorni / 6 Notti Península Valdes / Estancia La Providencia / Bahía Bustamante



Da La Providencia, Puerto Madryn, Chubut

TBK0301

INCLUDE

- pernottamento: 6 notti
- Penisola Valdes (2) - La Providencia (1) - Bahía Bustamante (3)
- Noleggio auto: 6 giorni
- Pasti: 6 prime colazioni - 3 pranzi - 6 cene

Giorno 1 Trelew / Péninsule Valdés. Arrivo e ritiro dell'auto prenotato per intraprendere il viaggio verso la Riserva Penisola Valdes. Durante il cammino, vi consigliamo di fare una breve sosta a Puerto Pirámides in quanto da ottobre a inizi di dicembre si possono avvistare

le balene e da metà dicembre a marzo si possono osservare i leoni marini, cormorani e possibilmente i delfini. (l'uscita in barca non è inclusa, soggetta a condizioni climatiche).

Giorno 2 Péninsule de Valdés. Giornata per godervi la Penisola Valdes, dichiarata Patrimonio Naturale dell'Umanità dall'UNESCO grazie alla sua geografia, flora e fauna, caratteristiche che la convertono in un paradiso naturale. Consigliamo da settembre a marzo visitare la pinguinera di San Lorenzo.

Giorno 3 Péninsule Valdés / La Providencia.

Partenza verso la Estancia La Antonieta, fondata come stabilimento per allevamento specializzato di pecore e dedicato alla conservazione delle risorse naturali della zona. Nell'attualità i suoi padroni continuano come da tradizione familiare con l'attenzione al benessere sociale, culturale e turistico della comunità.

Giorno 4 La Providencia / Bahía Bustamante. In mattinata partenza verso Bahía Bustamante. Si tratta di una casa de campo sulle rive del mare circondata a 360° dalla pura natura, situata nella Patagonia, in una zona conosciuta per la sua biodiversità biologica.

Giorno 5 & 6 Bahía Bustamante. Giornata per godervi le attività incluse, che non richiedono uno sforzo fisico significativo.

Attività offerte:
Passeggiata in barca: (3 / 4 ore circa)

La Penisola: (4 ore circa) Ideale da visitare a piedi, in bicicletta, 4x4 o a cavallo.

Il Bosco Pietrificato. (4/5 ore circa) Camminata.

L'Isola dei Pinguini: (3 ore circa) in periodo di bassa marea.

Cabo Aristizabal (4 a 5 ore circa) Passeggiata in 4x4.

Cañón de Piedra: (4 a 5 ore circa) Trekking per un canyon.

Passeggiata storica e di alghe (1-2 ore circa) Passeggiata per il paese.

Attività rurali (4 ore circa).

Giorno 7 Bahía Bustamante / Trelew. Secondo l'orario del vostro volo partenza verso l'aeroporto di Trelew per riconsegnare l'auto e imbarcarvi.

Da tenere presente:
L'accesso alla Penisola Valdes potrebbe essere bloccato nelle giornate di pioggia.

GIORNO	1	2	3	4	7
Distanza totale (KM)	205	120	192	334	263
Km sterrato	53	-	64	40	40
Ore di guida	3	3/4	3/4	5	4
Stagione consigliata	Ottobre a marzo				



Vini, Laghi e Montagne

17 Giorni / 16 Notti Mendoza / San Rafael / Malargue / Varvarco / V. Pehuenia / S. M de los Andes / V. Traful / Bariloche



Ruta del Siete Lagos, Neuquén. Cortesia dell'Ente di Turismo di Neuquén

TBK0308

INCLUDE

- Pernottamento: 16 notti Mendoza (3) - San Rafael (2) - Malargue (2) - Varvarco (2) - Villa Pehuenia (2) - S. M. de los Andes (2) - Villa Traful (1) - Bariloche (2)
- Noleggio auto: 16 giorni
- Pasti: 16 prime colazioni

Giorno 1 Mendoza. Arrivo all'aeroporto e ritiro dell'auto prenotato.
Giorno 2 e 3 Mendoza. Giornata a disposizione per percorrere le diverse zone dei vigneti o prendere la Ruta de Alta Montaña per ammirare il Monte Aconcagua.
Giorno 4 Mendoza / San Rafael. Partenza lungo la

Ruta 40 passando per la zona vitivinicola della Valle di Uco. Se disponete di tempo potete fare una sosta nella cantina Piedra Infinita, premiata come una tra le migliori del mondo. Si continua per arrivare a San Rafael.
Giorno 5 San Rafael. Giornata ideale per conoscere il Cañón del Atuel, una meraviglia geologica antica milioni di anni, prodotto dell'erosione del vento e dell'acqua.
Giorno 6 San Rafael / Malargue. Imboccando la Ruta 147 si incontra la Ruta 40 per continuare il viaggio, attraversando la Cuesta de los Terneros, El Sosneado e Las Leñas, una famosa località sciistica.
Giorno 7 Malargue. Visitate la Payunia, una zona che ha avuto

un'intensa attività vulcanica alla fine del periodo triassico conformando un paesaggio di vulcani.
Giorno 8 Malargue / Varvarco. Sulla strada verso Varvarco, passerete per la Cuesta del Chihuido e per Bardas Blancas attraversando piccoli villaggi fino all'arrivo a destinazione.
Giorno 9 Varvarco. Godetevi i dintorni come: Lagunas de Varvarco, Lagunas de Epulauquen o fate del trekking nell'Area Naturale Protetta Domuyo.
Giorno 10 Varvarco / Villa Pehuenia. Partenza verso Villa Pehuenia lungo la RN 40 e RP 13.
Giorno 11 Villa Pehuenia. Giornata per riposare.

Giorno 12 Villa Pehuenia / San Martín de los Andes. Guidate parallelamente alle Ande, passando per Junin de los Andes fino arrivare a destinazione.
Giorno 13 San Martín de los Andes. Consigliamo visitare il Lago Huechulafquen.
Giorno 14 San Martín de los Andes / Villa Traful. Guidate verso sud percorrendo il Camino de los Siete Lagos fino raggiungere la Ruta 65 che vi condurrà fino a Villa Traful, un'incantevole villaggio sopra il Lago Traful.
Giorno 15 Villa Traful / Bariloche. Guidate costeggiando il Lago Traful fino a Villa la Angostura per poi continuare fino a Bariloche.
Giorno 16 Bariloche. Giornata libera.
Giorno 17 Bariloche. Partenza verso l'aeroporto per consegnare l'auto e imbarcarvi.

Giorni	1	4	5	6	7	8	10	11	12	13	14	15	17
Distanza totale	10	250	140	202	218	450	380	162	210	162	103	140	15
Tempo di guida	20 min.	4	4/5	3	5	6/7	6	5	4	6	2	3	30 min.
Stagione consigliata	Tutto l'anno. Controllare stato delle strade durante i mesi da giugno a settembre.												

Meraviglia Andina: Ruta 40 Norte

15 Giorni / 14 Notti Mendoza / Barreal / El Chiflón / Chañarmuyo / Cafayate / Cachi / Salta / Purmamarca



Chilecito, La Rioja. PH @TravelArgentina

TBK0307

INCLUDE

- Pernottamento: 14 notti Mendoza (3) - Barreal (1) - El Chiflón (2) - Chañarmuyo (1) - Cafayate (2) - Cachi (1) - Salta (2) - Purmamarca (2)
- Noleggio auto: 14 giorni
- Pasti: 14 prime colazioni

Giorno 1 Mendoza. Arrivo all'aeroporto e ritiro dell'auto prenotato. Tempo libero per visitare le cantine di Maipú o Lujan de Cuyo.
Giorno 2 & 3 Mendoza. Giornate a disposizione per percorrere le diverse zone dei vigneti, prendere la Ruta de Alta

Montaña per ammirare il Monte Aconcagua o svolgere qualche attività di avventura.
Giorno 4 Mendoza / Barreal. Partenza verso la provincia di San Juan per arrivare a Barreal, una vallata unica. Durante la notte vi consigliamo l'osservazione del cielo nel Parco Provinciale El Leoncito.
Giorno 5 Barreal / El Chiflón. Partenza in direzione del Parco Provinciale Ischigualasto per conoscere la Valle della Luna. Dopo una giornata intensa arriviamo a El Chiflón.
Giorno 6 El Chiflón. In mattinata partenza verso il Parco Nazionale Talampaya. Nel pomeriggio faremo una

camminata nel Parco Nazionale El Chiflón.
Giorno 7 El Chiflón / Chañarmuyo. Partenza verso nord per attraversare Cuesta de Miranda e arrivare a Chilecito dove si trova una vecchia funivia la più alta al mondo. Dopo un giro per il paesino continuiamo verso Chilecito.
Giorno 8 Chañarmuyo / Cafayate. Si continua il viaggio per la R40. Consigliamo di visitare le rovine di Shincal a Catamarca, continuare verso le rovine di Los Quilmes a Tucumán per finire a Cafayate.
Giorno 9 Cafayate. Giornata a disposizione per percorrere i vigneti della zona.

Giorno 10 Cafayate / Cachi. Partenza lungo la Ruta 40 verso Cachi attraversando un paesaggio unico della Quebrada de las Flechas.
Giorno 11 Cachi / Salta. Partenza lungo la Ruta 33 passando per il Parco Nazionale Los cardones, Quebrada del Escoipe e Cuesta del Obispo. Arrivo a Salta.
Giorno 12 Salta. Giornata libera per visitare la città e dintorni.
Giorno 13 Salta / Purmamarca. Partenza verso Purmamarca. Una volta arrivati consigliamo di visitare il villaggio, o guidare fino a Salinas Grandes lungo la Cuesta de Lipan.
Giorno 14 Purmamarca. Dedicate una giornata a percorrere la Quebrada di Humahuaca, Patrimonio Naturale e Culturale dell'Umanità dell'UNESCO. Consigliamo una deviazione a El Hornocal.
Giorno 15 Purmamarca / Salta. Partenza verso l'aeroporto di Salta, consegna dell'auto e imbarco.

Giorno	1	4	5	6	7	8	10	11	13	14	15
Distance to drive KM (miles)	11	235	434	26	327	411	157	162	188	137	188
Sterrato	-	-	-	-	-	-	118	-	-	-	-
Tempo di guida in ore	20 min.	5/6	7/8	1	5/6	6/7	5	5	3	3	3
Stagione consigliata	Aprile a Novembre Dicembre a marzo: la stagione delle piogge potrebbe modificare l'itinerario										



Il Meglio del Nord

7 Giorni / 6 Notti Salta / Purmamarca / Molinos / Cafayate



Quebrada de las Flechas, Salta

TBK0305

INCLUDE

- Pernottamento: 6 notti Salta (3) - Purmamarca (1) - Molinos (1) - Cafayate (1)
- Noleggio auto: 6 giorni
- Pasti: 6 Prime Colazioni

Giorno 1 Salta. Arrivo in aeroporto e ritiro del veicolo prenotato. Guidate per un breve tratto fino alla città di Salta. Lasciate il veicolo e visitate la città attraverso le sue strade coloniali e chiese.

Giorno 2 Salta / Purmamarca.

Partite presto prendendo la Quebrada del Toro per visitare San Antonio de Los Cobres, da lì potrete prendere il Tren a las Nubes. Una volta nella provincia di Jujuy continuate fino a Salinas Grandes per poi scendere per la Cuesta de Lipan fino a Purmamarca.

Giorno 3 Purmamarca / Salta.

Dedicate la giornata a percorrere la quebrada de Humahuaca, Patrimonio Naturale e Culturale dell'Umanità per UNESCO. Se ve la sentite proseguite fino

al Cerro 14 colori El Hornocal. Rientro a Salta.

Giorno 4 Salta / Molinos.

Iniziate la giornata per Valles Calchaquies, attraverso la Cuesta del Obispo, visitate paesi come Cachi, Sedanas e Molinos.

Giorno 5 Molinos / Cafayate.

Continuate sulla Ruta 40 per visitare la Quebrada de las Flechas, curiosa formazione prodotta dall'acqua e vento. Dopo aver ammirato il paesaggio continuate fino a Cafayate dove verrete accolti dalle vigne.

Giorno 6 Cafayate / Salta.

Sulla strada per Salta visiterete la Quebrada de las Conchas o di Cafayate facendo soste lungo le sue curiose formazioni. Proseguimento e arrivo a Salta.

Nota operativa:

Giorno 2: Il tren a las Nubes segue partenze su giorni fissi, partendo a mezzogiorno da S.A. de los Cobres, rientrando alle 15.00.

Da tenere presente:

Date le caratteristiche della Puna come: altitudine, pressione atmosferica e riduzione di ossigeno, raccomandiamo che le persone con disturbi respiratori, cardiaci o di pressione, tengano un'attenzione speciale a queste condizioni.

Giorni	1	2	3	4	5	6	7
Distanza percorsa	9	338	319	210	116	198	9
Sterrato	-	143	42	46	92	-	-
Ore di guida	20 min.	8/9	4	5/6	3	3	20 min
Altitudine massima in metri	1200	4170	3012	3400	1660	1660	1200
Periodo consigliato	Evitare da dicembre a marzo in quanto stagione delle piogge						

Il Gioiello della Puna: Tolar Grande

6 Giorni / 5 Notti Salta / Tilcara / Tolar Grande



Los Castillos, Quebrada de Cafayate, Salta

TBK0312

INCLUDE

- Trasferimenti necessari
- Pernottamento: 5 notti
- Salta (2) - Tilcara (1) - Tolar Grande (2)
- Noleggio auto: 6 giorni
- Pasti: 5 prime colazioni

Giorno 1 Salta. Arrivo e ricevimento all'aeroporto di Salta e trasferimento in hotel. Nel pomeriggio vi consigliamo di esplorare Salta mediante una passeggiata attraverso le sue strade, chiese ed edifici coloniali. Non dimenticate di visitare il MAAM (Museo di Archeologia

di Alta Montagna), responsabile della divulgazione e della conservazione dei "Bambini di Llullaillaco", una delle scoperte archeologiche più importanti degli ultimi decenni.

Giorno 2 Salta / Tilcara. Ci prepariamo per una lunga giornata visitando la Quebrada di Humahuaca, patrimonio naturale e culturale dell'umanità e la Montagna El Hornocal, famosa per le sue tonalità di colori.

Giorno 3 Tilcara / Tolar Grande. Partiamo per la Puna attraverso Salinas Grandes e San Antonio de los Cobres e poi intraprendiamo la strada per

Tolar Grande, passando per: Salar de Pocitos, del Diablo e le Siete Curvas. Arrivo a Tolar Grande, immerso nella Puna salteña.

Giorno 4 Tolar Grande. Durante il giorno esplora la zona iniziando con una visita al Campamento de la Casualidad. Qui operava uno dei più importanti campi di estrazione di zolfo della regione. Un tour delle sue strutture racconta la storia di quella che oggi è una città fantasma. Tornati a Tolar, fermatevi al Cono di Arita, una curiosa formazione nel mezzo del Salar Arizaro.

Giorno 5 Tolar Grande / Salta. Prima di tornare a Salta, visitate gli Ojos de Mar, dove si trovano alcune dei pochi stromatoliti viventi di oggi.

Continua il viaggio attraverso l'Abra del Gallo, San Antonio de los Cobres e la Quebrada del Rio Toro. Se hai tempo visitate Santa Rosa de Tastil

Giorno 6 Salta. All'ora stabilita, trasferimento all'aeroporto

Nota operativa:

Giorno 4: l'accesso a Mina la Casualidad è condizionato dal clima da LUG a SET

Da tenere presente:

Tolar Grande dispone di una hosteria molto piccola per cui il pernottamento può essere in Case di Famiglia. Dovuto alle caratteristiche della Puna consigliamo che le persone con malattie respiratorie, cardiache o di pressione, abbiano una particolare attenzione.

Giorno	1	2	3	4	5	6
Distanza totale	9	334	375	262	359	9
Sterrato	-	45	193	262	193	-
Tempo di guida	20 min.	8/9	8/9	9/10	9/10	20 min.
Altitudine massima in metri	1152	4761	4560	4180	1660	1152
Stagione consigliata	Evitare DIC-MAR per stagione delle piogge					





Formosa es una región al norte de la Argentina donde se encuentra una de las 7 Maravillas Naturales de la Argentina: el Bañado La Estrella.

Formosa is a region in the north of Argentina where one of the 7 Natural Wonders of Argentina is found: Bañado La Estrella.




Formosa te va a sorprender
Formosa is going to surprise you

Safe travels



Esteros, Selva & Cascade

7 Giorni / 6 Notti Esteros del Ibera / Estancia Santa Ines / Puerto Iguazú



Fauna nel Rincón del Socorro, Esteros del Ibera, Corrientes

TBK0302

INCLUDE

- Pernottamento: 6 notti
- Esteros del Ibera (3) - Estancia Santa Ines (1) - Puerto Iguazú (2)
- Noleggio auto: 6 giorni
- Pasti: 6 prime colazioni - 2 pranzi - 3 cene

Giorno 1 Corrientes / Estancia El Transito **PC** Arrivo all'aeroporto di Corrientes dove si prende l'auto per iniziare a guidare verso dove pernosteremo **Giorno 2 & 3 Estancia El Transito.** **PC P G** Durante questi giorni ci godiamo le attività e le esperienze in

programma **Giro culturale in barca:** goditi il tramonto con un giro in canoa trainata dal cavallo. **Cavalcate:** Entreremo nei monti di Iberá dove potrai tranquillamente apprezzare la fauna autoctona come cervi, capibara e molti altri! **Navigazione in barca:** che ci permetterà di osservare lungo il percorso la diversità di flora e fauna rappresentativa di questo luogo magico. **Esperienza dell'hotel:** Notte di Chamame, Cielo di Ibera, Passeggiata Notturna **Giorno 4 Estancia El Transito / Estancia Santa Ines.** **PC G** Partenza verso l'Estancia Santa

Ines, un luogo dove si respira la storia. Tempo libero per godersi questo luogo centenario, pioniere nelle piantagioni di yerba mate. Scegli di goderti un'escursione, una cavacata o un safari fotografico **Giorno 5 Estancia Santa Ines / Puerto Iguazú.** **PC** Partiamo per Puerto Iguazú e lungo la strada vi consigliamo di fare una sosta alle Rovine Gesuitiche, dichiarate Patrimonio dell'Umanità dall'UNESCO. Proseguimento per Puerto Iguazú. **Giorno 6 Puerto Iguazú.** **PC** In mattinata partenza per il Parco Nazionale Iguazu per visitare le Cascate di Iguazu, dichiarate

Patrimonio Naturale dell'Umanità dall'UNESCO e una delle Sette Meraviglie Moderne della Natura. Durante il tour si percorrono i tre circuiti del parco: Gola del Diavolo, Alto e Inferiore. **Giorno 7 Puerto Iguazú.** **PC** Al mattino ti consigliamo di visitare le cascate sul lato brasiliano dove la vista delle cascate sarà da una prospettiva diversa. All'ora indicata, trasferimento in aeroporto per consegnare l'auto e salire a bordo del volo programmato.

Nota operativa:
Giorno 1: Si consiglia di arrivare con un volo presto.
Giorno 7: se si desidera visitare le cascate sul lato brasiliano, l'auto deve avere un permesso per attraversare la frontiera. La partenza è richiesta su un volo dopo le ore 16..

Giorno	1	4	5	6	7
Distanza totale	190	300	300	36	44
Sterrato	27	27	-	-	-
Tempo di guida in ore	3	4/5	5	1	1
Stagione consigliata	Tutto l'anno				



Avventura



ADV



Torres del Paine Esclusivo

5 Giorni / 4 Notti Torres del Paine



Base Las Torres, P.N. Torres del Paine, Cile

TBK1226

INCLUDE

- Trasferimenti necessari
- Pernottamenti: 4 notti
- Escursioni:
Base Las Torres - Valle Francés - Ghiacciaio Grey
- Pasti: 4 prime colazioni - 4 pranzi (3 box lunch) - 4 cene
- Entrate e traversate necessarie

STAGIONALITÀ: OTTOBRE - APRILE

Giorno 1 El Calafate o Punta Arenas / Torres del Paine. P C

Al mattino presto partiamo per Cerro Castillo, dove facciamo le procedure d'immigrazione per entrare in Cile per poi continuare verso il Parco Nazionale Torres del Paine, dichiarato Nuova Ottava Meraviglia dal National Geographic. Dopo pranzo una guida ci introdurrà alle diverse attività che il lodge offre per il giorno successivo. Durante il discorso, la guida, oltre a informarsi sulle preferenze dei passeggeri, dispensa consigli

sull'attività da svolgere. L'itinerario che consigliamo è per quei passeggeri che vogliono attraversare le tre valli che compongono il famoso circuito "W", el Frances, la Valle dell'Ascencio e il Settore del Lago Grey; potrà poi essere modificato del passeggero in funzione dell'offerta di ogni lodge e del gusto di ogni passeggero. Ogni pomeriggio si rientra in hotel per goderne i comfort.

Giorno 2 Torres del Paine. P C

Esploriamo la valle del Rio Ascencio per raggiungere la Base delle Torri. Le prime due ore riguardano Ascencio, ma con viste gratificanti. Dopo aver attraversato il confine del Paso de los Vientos, raggiungiamo il Rifugio Cileño, proseguiamo per un'altra ora fino a raggiungere il tratto finale. Da lì abbiamo ancora un'ora di salita prima di raggiungere la base dove faremo il pranzo (al sacco). Rientro per lo stesso percorso.
Distanza: 19 km
Tempo di camminata: 8/9 ore
Livello di difficoltà: alto

Giorno 3 Torres del Paine. P C

Partiamo dall'hotel verso l'area di Pudeto, dove ci imbarchiamo su un catamarano per attraversare il lago Pehoe. Dopo 30 minuti iniziamo a camminare verso la Valle del Frances. Durante il percorso saremo accompagnati da foreste, laghi e ruscelli, oltre ad una splendida vista sul massiccio del Paine. Arrivati ai piedi del Monte Paine Grande, ci riposiamo sotto il ghiacciaio Francese, mentre facciamo il pranzo (al sacco) e diventiamo spettatori di qualche distacco. Rientro per lo stesso percorso. Cena.
Distanza: 20 km
Tempo di percorrenza: 8 ore
Livello di difficoltà: alto

Giorno 4 Torres del Paine. P C

Oggi ripetiamo la prima parte del percorso fatto ieri per riprendere il catamarano e attraversare il lago Pehoe. Arrivati, iniziamo la passeggiata verso il Ghiacciaio Grey.

Dopo un'ora di cammino lungo una strada forestale raggiungiamo il primo belvedere da cui è possibile osservarlo. Proseguiamo lungo un sentiero che ci porta al belvedere principale con una vista spettacolare sul Ghiacciaio Grey, Cordón Olguín e gli iceberg. Mentre ci godiamo il panorama, facciamo il pranzo (pranzo al sacco).
Distanza: 22 km
Tempo di percorrenza: 8/9 ore
Livello di difficoltà: medio/alto

Giorno 5 Torres del Paine / El Calafate o Punta Arenas. P C

La mattina lasciamo il lodge per dirigerci verso El Calafate oppure verso Punta Arenas a prendere il volo programmato.

Nota operativa:

Giorno 1: Se iniziate a El Calafate, si richiede una notte prima.
Giorno 5: Se decidete di rientrare da El Calafate, si richiede un volo dopo le ore 17.

Hiking: El Chaltén

9 Giorni / 8 Notti El Calafate / El Chaltén / Campeggi / Puesto Cagliero



Trekking, El Chaltén, Santa Cruz. Foto di Travel Argentina

TBK1218

INCLUDE

- Trasferimenti necessari
- Pernottamento: 8 notti
- El Calafate (2) - El Chaltén (3) - C. Poincenot (1) - C. Piedra del Fraile (1) Puesto Cagliero (1)
- Escursioni:
• El Calafate: Minitrekking Perito Moreno El Chaltén & dintorni: traversate con guide di montagna
- Pasti: 8 prime colazioni - 7 pranzi (box lunch) - 4 cene
- Entrate necessarie ai Parchi

STAGIONALITÀ: NOVEMBRE - MARZO

Giorno 1 El Calafate.

Arrivo a El Calafate, assistenza e trasferimento in hotel.

Giorno 2 El Calafate. P C P

Al mattino presto partenza verso il Parco Nazionale Los Glaciares per intraprendere l'avventura di camminare sul Ghiacciaio Perito Moreno, dove potremo apprezzare una varietà di formazioni nel ghiaccio come crepacci, pozzi e piccole lagune. Al termine visitiamo le passerelle per ammirare una prospettiva differente.

Giorno 3 El Calafate / El Chaltén. P C P

Lasciamo El Calafate per dirigerci al Bosco Pietrificato e Giacimento Paleontologico La Leona, dichiarata "Zona Protetta" dall'UNESCO. Fu qui dove una spedizione archeologica trovò lo scheletro più grande in quel momento di un dinosauro. Al termine continuiamo verso El Chaltén.

Giorno 4 El Chaltén. P C P

Oggi percorriamo uno dei sentieri meno frequentati del Parco, per accedere a un belvedere 360° da dove possiamo apprezzare le valli del Fitz Roy, Torre e Toro, la steppa patagonica ed il gigantesco Lago Viedma.

Durata: 7/8 ore

Distanza: 21km

Dislivello: 850 metri

Giorno 5 El Chaltén / C.

Poincenot. P C P C Dopo la prima colazione iniziamo una camminata attraverso un bosco di faggi che ci porta verso la Laguna Torre dove potremo osservare il suo ghiacciaio e

il Cerro Torre. Dopo il pranzo inizieremo la camminata verso il Campeggio Poincenot passando per le lagune Madre & Figlia.

Durata: 7/8 ore

Distanza: 20km

Dislivello: 400 metri

Giorno 6 C. Poincenot / C.

Piedra del Fraile. P C P C

Un trekking attraverso paesaggi impressionanti e boschi che ci porta alla base del mitico Cerro Fitz Roy; conoscendo lagune dalle diverse tonalità, ghiacciai imponenti e campeggi di scalatori di fama mondiale.

Durata: 7/8 ore

Distanza: 18 km

Dislivello: 400 metri

Giorno 7 Piedra El Fraile /

Puesto Cagliero. P C P C

Dopo la prima colazione partenza lungo la Valle del Eléctrico verso il Ghiacciaio Pollone per ammirare il ghiacciaio ed un paesaggio incorniciato con pareti di roccia dalle tonalità arancione, ocra e rosso che ti fanno sentire come se fossi in mezzo ad un anfiteatro enorme. Scendiamo per la stessa via per arrivare Riserva Huemules dove

conosciamo la laguna verde e blu fino ad arrivare al Rifugio Cagliero.

Durata: 7/8 ore

Distanza: 20km

Dislivello: 400 metri

Giorno 8 Puesto Cagliero /

El Chaltén. P C P C

Oggi facciamo il trekking al Cerro Loma del Diablo. Durante il percorso risaltano le viste del Cerro Fitz Roy, Torre, Marconi, Pollone ed altri. Arrivando alla cima della Loma del Diablo si pranza per poi intraprendere la discesa e rientro a Chaltén.

Durata: 7/8 ore

Distanza: 20km

Dislivello: 400 metri

Giorno 9 El Chaltén / El

Calafate. P C

All'ora convenuta trasferimento in aeroporto per volare alla prossima destinazione.

Nota operativa:

Giorno 2: Il Minitrekking ha delle restrizioni, si prega di consultarle.

Cavalcata: Verso i Ghiacciai Nascosti

5 Giorni / 4 Notti Estancia Nibepo Aike / Puesto Patagónico



Puesto Laguna, Nibepo Aike, Santa Cruz. Foto di Luis Frank

TBK 1203

INCLUDE

- Trasferimenti necessari
- Pernottamenti: 4 notti Nibepo Aike (1) - Puestos (3)
- Escursioni: Cavalcate ai Ghiacciai Nascosti - Trekking Ghiacciaio Sur Aventura
- Pasti: 4 prime colazioni - 4 pranzi - 4 cene

STAGIONALITÀ: DICEMBRE - MARZO

Giorno 1 El Calafate / Estancia Nibepo Aike. Partenza da El Calafate prendendo la Ruta de las Estancias Patagonicas in direzione Nibepo Aike. Dopo esservi sistemati, la guida darà delle spiegazioni sul programma. Si prepareranno i cavalli e le attrezzature per partire presto la mattina seguente. Resto del pomeriggio libero per godervi l'Estancia, percorrere i dintorni in bicicletta o a piedi, attraverso sentieri ben indicati o anche partecipare alla

dimostrazione di tosatura a forbice delle pecore. Cena.

Giorno 2 Estancia Nibepo Aike / Puesto La Rosada.

Cavalcata durante la mattina per iniziare la salita di montagna fino al Cordon de los Cristales. Più si va in alto e più nitide diventano le vedute dei Laghi Brazo Rico e Sur, Lago Roca e Cerro Frias. Una volta arrivati il percorso si addentra nel Bosco Andino Patagonico. Arrivati faremo il pranzo (tipo pic-nic).

Il momento più importante sarà nel pomeriggio: el Hito, il punto finale dell'Estancia e anche dell'Argentina. Dall'altra parte si trova il Cile. Rientro al Puesto e cena.

Giorno 3 Puesto La Rosada / Puesto Laguna 3 Aprile.

Partenza dalla Rosada, cominciamo la discesa per arrivare a Puesto Cachorro dove faremo il pranzo. Proseguiamo al Puesto Laguna 3 Aprile mentre ricreiamo il cammino degli autentici rurali. Arrivo al Puesto e cena.

Giorno 4 Puesto Laguna 3 Aprile.

Dopo la prima colazione partiamo verso i ghiacciai. Questa escursione è una combinazione di navigazione ed escursioni per raggiungere luoghi dove poche persone arrivano. Ci imbarchiamo per navigare fino al termine del braccio sud per poi fare una piccola camminata fino al lago Frías. Con lo zodiac navigheremo per 3 km sul lago fino a raggiungere l'altra sponda. Qui cominceremo una camminata costeggiando il fiume fino ad arrivare all'anfiteatro dei ghiacciai Gorra, Frías e Grande con la laguna e i suoi icebergs, staccatisi dai ghiacciai. In questo bellissimo paesaggio faremo il pranzo (box lunch). Rientro nel pomeriggio al Puesto e cena.

Giorno 5 Puesto Laguna 3 Aprile / Estancia Nibepo.

Rientriamo cavalcando lungo il Brazo Sur fino ad arrivare al casco dell'Estancia, a circa 18 km dal Puesto patagonico. Arrivo e pranzo. Dopo pranzo, trasferimento a El Calafate.

Nota operativa:

Giorno 4: L'attività può cancellarsi per ragioni climatiche vincolate a situazioni di navigabilità o terreno.

Da tenere presente:

- Partenze regolari: primo, secondo e terzo mercoledì del mese.
- Difficoltà: moderata. I cavalieri devono avere esperienza in cavalcate di almeno 6 ore giornaliere.
- Comodità nei puestos: La Rosada è un rifugio di un ambiente. Con due letti a castello (4 persone) e sala da pranzo. Nel caso vi sia un gruppo di 6 persone, parte del gruppo pernotta in tenda. Non c'è bagno. Puesto de la Laguna 3 Aprile possiede una camera con 2 letti a castello (4 persone) e un ambiente che ospita sala da pranzo e cucina dove vi sono altre due panche che diventano letti. Si consiglia di portare il sacco a pelo. In caso non l'abbiate si prega avvisare con anticipo.
- Il programma può variare dovuto alle condizioni climatiche e/o per approfittare meglio i lavori della fattoria se vi fossero nelle date della permanenza.
- Dovuto alle varie riprogrammazioni, vi preghiamo di consultare i voli al momento di prenotare.

Cavalcata: Spedizione alla Penisola Mitre

12 Giorni / 11 Notti Terra del Fuoco



Cavalcata Penisola Mitre, Terra del Fuoco

TBK 1219

INCLUDE

- Trasferimenti necessari
- Pernottamento: 11 notti Ushuaia (2) - Rifugio/Tenda (9)
- Cavalcata ed equipaggiamento necessario per l'attività
- Pasti: 11 prime colazioni - 10 pranzi - 9 cene

STAGIONALITÀ: NOVEMBRE - MARZO

Giorno 1 Ushuaia. Arrivo all'aeroporto di Ushuaia. Assistenza e trasferimento in hotel. All'ora convenuta, incontro informativo sulla spedizione che ci permetterà di addentrarci nella natura fueghina più autentica.

Giorno 2 Ushuaia / Puesto Chaira. Partenza verso la Estancia Maria Luisa, dedita all'allevamento di bestiame e produzione di legname, punto dal quale iniziamo la cavalcata per arrivare al Puesto La Chaira. Pernottamento in tenda.

Giorno 3 Puesto Chaira / Puesto Río Bueno. Iniziamo la prima lunga giornata di cavalcata

e di cammino visitando qualche naufragio, come la curiosa "Barca", imbarcazione di legno molto antica, sepolta dalla sabbia da secoli.

Giorno 4 Puesto Río Bueno / Estancia Policarpo. Oggi guadiamo i fiumi Buenos e Policarpo, attraversando vari terreni di torba e dirigendoci all'estancia, si passa per il naufragio della "Duquesa de Albania". Prima di arrivare all'estancia vediamo la "Falsa", con le antiche costruzioni dell'estancia abbandonata dalla decade del 60 e dichiarata Monumento Storico Nazionale.

Giorno 5 Estancia Policarpo / Bahía Thetis. La giornata ci porta attraverso terreni che ci obbligano a smontare in varie occasioni e se il clima lo permette si potrà apprezzare la mitica e inaccessibile Isola de los Estados, sulle cui terre Jules Verne ambientò il suo famoso romanzo "Il Faro in Capo al Mondo". Si arriva alla Bahía Thetis, antico stabilimento, oggi abbandonato, dove si squartavano i leoni marini per la loro pelle e grasso.

Giorno 6 Bahía Thetis. Dovuto all'importanza paesaggistica di questo luogo, disponiamo di questa giornata libera nella quale vi

proponiamo una camminata, lunga e stancante, al faro di cabo San Diego per godervi una vista a 360 gradi dell'Oceano Atlantico Sud, Stretto de Le Maire, Isla de los Estados e inizio del Canal Beagle. Una volta arrivati al faro avremo un pranzo sulla riva dello Stretto de Le Maire.

Giorno 7 Bahía Thetis. Giornata libera per effettuare camminate brevi e scoprire la vera Fine del Mondo. È una giornata di riposo e per recuperare forze per il ritorno.

Giorno 8 Bahía Thetis / Estancia Policarpo. Giornata di rientro alla Estancia Policarpo.

Giorno 9 Estancia Policarpo / Puesto Río Bueno. Iniziamo la cavalcata in direzione del Rio Policarpo mentre ci godiamo alcuni momenti al galoppo. Pranzo nei resti antichi della Duchessa di Albania e rientro al Puesto.

Giorno 10 Puesto Río Bueno / Puesto Chaira. Disponiamo di tempo libero per percorrere i dintorni del Puesto Río Bueno per poi intraprendere la marcia passando per Cabo Leticia. Arrivo al Puesto, cena di chiusura.

Giorno 11 Puesto Chaira / Ushuaia. Rientro alla Estancia Maria Luisa. Qui lasciamo i cavalli e prendiamo la via del rientro alla città di Ushuaia, trasferimento all'aeroporto.

Giorno 12 Ushuaia. All'orario indicato, trasferimento in aeroporto per imbarcare il suo volo.

Da tenere presente:

- Le giornate sono circa da 6 a 7 ore di cavalcata con soste intermedie e una distanza media di 20/30 km giornalieri.
- Livello di difficoltà medio. È necessario avere una conoscenza basilica di equitazione e un buono stato di salute.
- La zona è completamente isolata e senza servizi sanitari convenzionali.
- Consultare per l'abbigliamento e attrezzatura necessaria e consigliata.
- Il programma può subire modifiche per cause di forza maggiore, sicurezza e/o per approfittare al meglio il tempo a disposizione.

Trekking dalla Puna alla Selva

6 Giorni / 5 Notti Tilcara / Parco Nazionale Calilegua



San Lucas Pampichuela, Jujuy. PH Hernán Paganini

TBK1211

INCLUDE

- Trasferimenti necessari
- Pernottamento: 5 notti
Tilcara (1) - Campamento semi full (4)
- Pasti: 5 prime colazioni - 4 box-lunch - 4 cene

STAGIONALITÀ: NOVEMBRE - MARZO

Giorno 1 Salta / Quebrada di Humahuaca / Tilcara. Partenza da Salta verso la Quebrada di Humahuaca. Dopo essere entrati nella provincia di Jujuy, iniziamo ad attraversare l'impressionante Quebrada di Humahuaca fino a Tilcara, dove pernosteremo. Tempo libero per girare, potendo visitare le rovine del Pucará. Dalla Puna alla Selva vi propone di attraversare una zona molto estesa di montagne enormi e vallate profonde, con comunità che si possono raggiungere solo a piedi. Il percorso inizia proprio nella Quebrada di Humahuaca; inoltre questa escursione vi offrirà storie, luoghi, esperienze e persone che non dimenticherete.
Altitudine massima: 2352 mslm.

Giorno 2 Tilcara / Veranada de Yutos Pampa. Al mattino presto prendiamo un trasferimento locale per "Alfarcito" (2900 mslm). Qui iniziamo la nostra traversata a piedi, con una salita lenta e costante - facendo attenzione con l'adattamento all'altitudine - fino ad arrivare a Campo Laguna (4100 mslm). Questo è il punto più alto della traversata. Dopo il pranzo, iniziamo la discesa fino al Puesto de Veranada de Yutos Pampa a 3350 mslm.

Giorno 3 Veranada de Yutos Pampa / Molulo. Continuiamo la traversata a piedi, salendo fino al Cerro Cumbre Grande. Alla fine della vallata, si potrà apprezzare la vegetazione locale. Nel pomeriggio arriviamo alla comunità di Molulo a 2950 mslm.

Giorno 4 Molulo / Abra del Potrero. Disponiamo di una mattinata rilassata e

con tempo a disposizione per conoscere gli abitanti locali o percorrere la zona. Dopo il pranzo, continuiamo la traversata. Poco a poco, si comincia a notare l'aumentare della vegetazione fino ad arrivare ad un altipiano, un luogo conosciuto come Abra del Potrero.

Durata del trekking: 4/5 ore
Altitudine massima: 2900 mslm.

Giorno 5 Abra Del Potrero / San Lucas. Continuiamo la nostra avventura da Abra del Potrero. Compaiamo i primi alberi tra i terreni colorati. Dopo aver intrapreso un sentiero di bosco in continua ascesa, avvistiamo San Lucas situato a 2500 mslm. Intraprendiamo lentamente la discesa fino ad arrivare alla cittadina.

Giorno 6 San Lucas / Calilegua / Salta. Ultima tappa della traversata tra San Lucas e San Francisco. Il sentiero continua per la costa sud del fiume San Lucas, la vegetazione è lussureggiante e la vallata profonda. Dopo aver

attraversato il fiume Valle Grande, saliamo fino a Peña Alta, dove termina la camminata. Qui ci attendono per il trasferimento locale attraversando la piccola cittadina di San Francisco e tutto il Parco Nazionale Calilegua, fino ad arrivare alla città di Libertador General San Martín, da dove ci trasferiremo alla città di Salta.

Durata del trekking: 5/6 ore
Altitudine massima: 1900 mslm

Nota operativa:

Giorno 1: Questo tour inizia di sabato.

Da tenere presente:

- Attività con un minimo di 3 passeggeri.
- Il Campamento Semi Full è un campo montato all'arrivo del gruppo con tende tipo igloo che si utilizzano su base doppia. Dispone di una tenda o salone per mangiare, con tavoli, banco e soviglie complete. Non include sacco a pelo né materassino isolante.
- equipaggiamento consigliato: Scarponcini da trekking, bastoni da trekking, zaino (60 litri o più), sacco a pelo (almeno -20° C).

Bike Tour: Specchi di Sale

6 Giorni / 5 Notti Tilcara / Barranca Larga / Alfarcito



Biking, Salinas Grandes, Jujuy

TBK1217

INCLUDE

- Trasferimenti necessari
- Pernottamenti: 5 notti
- Tilcara (3) - Barranca (1) - Alfarcito (1)
Traversata in bicicletta per 4 giorni
Automezzo di supporto durante il viaggio
- Pasti: 5 prime colazioni - 4 pranzi - 2 cene
- Entrate necessarie

STAGIONALITÀ: APRILE - DICEMBRE

Giorno 1 Salta / Tilcara.

Arrivo a Salta e trasferimento in autobus di linea o privato a Tilcara. Sistemazione in hotel.
Giorno 2 Tilcara. Il nostro viaggio in bicicletta inizia nella città di Tilcara. Faremo un'escursione alla città di Juella per acclimatarci all'altitudine. Percorriamo le strade del villaggio e dopo 9 km arriviamo a una casa famigliare per fare il pranzo. Dopo un buon pasto fatto in casa, faremo una passeggiata (1:30 ore) fino a Pucará. Il rientro sarà per le strade di Villa Florida fino alla

città di Tilcara, dove dormiremo. Distanza totale percorsa 20 km Alta, dove termina la camminata. Qui ci attendono per il trasferimento locale attraversando la piccola cittadina di San Francisco e tutto il Parco Nazionale Calilegua, fino ad arrivare alla città di Libertador General San Martín, da dove ci trasferiremo alla città

Giorno 3 Tilcara / Barranca Larga. Il secondo giorno andremo in macchina verso il nord lungo la Quebrada di Humahuaca, fino ad arrivare ad Abra Pampa, situata nella regione della Puna. Da lì prenderemo la Ruta Provincial N° 11, passando dalla città di Casabindo, per poi arrivare alla città di Santa Ana dove pranzeremo. Proseguiremo verso sud in bicicletta, attraverso la N°75, fino a Barrancas. Prima di raggiungere la città dove pernosteremo, vedremo pitture rupestri e petroglifi. Distanza totale percorsa 28 km

Giorno 4 Barranca Larga / Alfarcito. Dopo una tipica prima colazione della Puna, accompagnata dal te ricca e panini al forno, partiamo verso la città di San Francisco di Alfarcito. Inizieremo per un cammino fino ad arrivare ai 4000 mslm, in cima alla Serranía dell'Alfar. Poi proseguiremo per un sentiero attraverso Liquinaste, prima di raggiungere Alfarcito. Pernottamento nella Hosteria comunitaria.

Giorno 5 Alfarcito / Tilcara. Nel nostro ultimo giorno andremo da Alfarcito, lungo una strada fino alla città vicina di Rinconadillas, parallela alla laguna di Guayatayoc. Da qui partiamo verso il sudest per una pista e dopo 22 km per una strada di pianura arriviamo a Salinas Grandes, dove percorriamo gli ultimi 6 km, su un terreno solido di sale. Trasferimento in macchina fino a Purmamarca/Tilcara. Distanza totale percorsa 25 km

Giorno 6 Tilcara / Salta. Trasferimento in autobus di linea o privato verso Salta, per poi dirigerci in aeroporto.

Da tenere presente:

- Insistiamo sul fatto che ogni passeggero porti borse sportive o zaini e no trolleys o valigie rigide perché sono più difficili da trasportare.
- La difficoltà del percorso è media. Non è necessario essere in ottima forma ma l'escursione si svolge a 3000 mslm, raggiungendo un'altitudine massima di 4.170 mslm.
- Attrezzatura consigliata
- Mountain bike in buone condizioni meccaniche
- Casco, guanti e scarpe comode
- Zainetto piccolo (20lt)
- Attrezzi e parti di ricambio (che possano essere portate durante l'escursione)
- Sacco a pelo (è possibile noleggiarlo a Tilcara)
- Abbigliamento adeguato
- torcia con batterie extra
- Borraccia o bottiglie d'acqua (per i luoghi di pernottamento)
- Macchina fotografica con batteria extra



Benessere e Spa



SPA



Una Connessione con la Natura

10 Giorni / 9 Notti Buenos Aires / Estancia Peuma Hue / Puerto Iguazu



Benessere a Peuma Hue, Bariloche, Rio Negro

TBK 1300

INCLUDE

- Trasferimenti necessari
- Pernottamento: 9 notti Buenos Aires (3) - Estancia Peuma Hue (4) - Puerto Iguazú (2)
- Escursioni: Buenos Aires: Bike tour per la città Estancia Peuma Hue: Lezione di yoga, massaggi, camminate Puerto Iguazu: Cascate lato argentino
- Pasti: 9 prime colazioni - 4 pranzi - 4 cene

STAGIONALITA': OTTOBRE - APRILE

Giorno 1 Buenos Aires. Arrivo all'aeroporto e trasferimento in un hotel considerato una vera oasi in città, dal concetto 'verde'. Una volta sistemati vi invitiamo a fare una passeggiata per i dintorni in sella alle biciclette di bambù a disposizione degli ospiti.

Giorno 2 Buenos Aires. La giornata inizia in bicicletta per un giro della città per i quartieri di La Boca, la Riserva Ecologica Costanera Sur, Plaza de Mayo e

la Buenos Aires aristocratica, la Recoleta. Durante l'escursione recupereremo le forze con il pranzo per continuare poi a pedalare.

Giorno 3 Buenos Aires / Estancia Peuma Hue.

Trasferimento in aeroporto per volare a Bariloche dove ci dirigeremo verso la Estancia Peuma Hue, un Eco-lodge che combina la bellezza del Parco Nazionale Nahuel Huapi, il contatto stretto con la natura, le attività di benessere e una gastronomia salutare. Dopo una riunione introduttiva avremo la prima lezione di yoga.

Giorno 4 e 5 Estancia Peuma Hue.

Le giornate iniziano con una sessione di yoga, focalizzandosi nella respirazione e meditazione per poi degustare una sana colazione. Dopo saremo pronti per effettuare una camminata coscienti che l'obiettivo sarà la connessione con la natura e con se stessi. Nel pomeriggio avremo un'ora di relax con una sessione di massaggi.

Giorno 6 Estancia Peuma Hue.

Giornata dedicata a godersi le attività della estancia o connettersi con qualche altro paesaggio di Bariloche, effettuando un'escursione opzionale in kayak o semplicemente qualche navigazione.

Giorno 7 Estancia Peuma Hue / Buenos Aires.

Tempo libero fino all'ora del trasferimento per volare con destinazione Buenos Aires. Arrivo e pernottamento.

Giorno 8 Buenos Aires / Puerto Iguazú.

All'ora convenuta trasferimento all'aeroporto per imbarcarsi con destino Puerto Iguazu. Una volta sistemati, godetevi le strutture del hotel immerso in un contesto naturale e unico.

Giorno 9 Puerto Iguazú. In mattinata iniziamo a percorrere i sentieri delle Cascate di Iguazu, dichiarate Patrimonio Naturale dell'Umanità dall'UNESCO e una delle Sette Meraviglie Moderne della Natura. Dopo esserci connessi con la natura

Giorno 10 Puerto Iguazú.

Mattinata libera per fare una passeggiata opzionale per le Cascate brasiliane o per continuare a godersi la tranquillità del hotel e delle sue strutture. All'ora convenuta trasferimento in aeroporto.

Nota operativa:

Giorno 4,5 e 6: Il pranzo possono essere nella estancia o con un picnic a seconda della durata delle camminate.

Da tenere presente:

Lo sviluppo del programma sarà in funzione degli interessi, livello di yoga e condizioni fisiche dell'ospite. Le attività di cavalcata, kayaking, pesca con la mosca ed altre avventure di montagna sono disponibili con costo extra.

Un brindisi con l'anima

9 Giorni / 8 Notti Buenos Aires / Puerto Iguazú / Mendoza



SB Winemaker's House & Spa Suites, Mendoza

TBK 1304

INCLUDE

- Pernottamento: 8 notti
- Buenos Aires (2) - Puerto Iguazu (3) - Mendoza (3)
- Escursioni: Buenos Aires : Tour di biciclette zona sud e zona nord Puerto Iguazu: Attività del Pristine Iguazú Mendoza: Valle di Uco- Catena & Vigil
- Pasti: 8 prime colazioni - 5 pranzi - 3 cene - Degustazioni menzionate

Giorno 1 Buenos Aires. Arrivo e pernottamento in uno degli hotel più emblematici della città di Buenos Aires. Dopo mezzogiorno ci godiamo un tour della zona più antica della città, con le sue caratteristiche stradine strette e acciottolate. Dal primo insediamento fino all'arrivo degli immigrati italiani. Conosciamo le grandi passioni argentine, il tango e il calcio e anche la Costanera, tipico luogo ricreativo del porteño, con la sua vasta riserva naturale bagnata dal Río de la Plata.

Giorno 2 Buenos Aires.

Mattinata libera per esplorare la città attraverso la sua cultura. Nel pomeriggio si propone un circuito che unisce storia e modernità, con i suoi parchi, i suoi grandi palazzi alla francese e la storia dei personaggi che hanno reso grande questo paese. Scopri pedalando l'altra faccia di Buenos Aires, per la quale è diventata nota come la Parigi americana.

Giorno 3 Buenos Aires / Puerto Iguazú. Trasferimento in aeroporto per l'imbarco con destinazione Iguazú. Arrivo a Iguazú per visitare una delle sette meraviglie moderne della natura, le cascate di Iguazú. Una volta sistemati nel mezzo di un ambiente naturale e unico, ci prepariamo a godere delle strutture dell'hotel o a rilassarci nella propria camera, comodamente nella terrazza privata.

Giorno 4 & 5 Puerto Iguazú.

Durante questo tour, vi proponiamo di vivere Iguazú attraverso i 4 elementi della natura: acqua, aria, terra e fuoco. Acqua: questo elemento è associato alla salute e alla purezza,

mentre il suo suono evoca intense emozioni. Visita le cascate di Iguazú e le cascate di Yasy. Terra: rappresenta la forza, la fertilità ed è il fondamento centrale della vita. Le esperienze ti permetteranno di scoprire i suoi segreti e le sue ricchezze attraverso un tour del Sentiero delle Cascate di Guatambu, il Punto Panoramico Nord o un tour in bicicletta.

Giorno 6 Puerto Iguazú / Mendoza. Lasciamo Puerto Iguazú per imbarcarci sul volo per Mendoza. All'arrivo ci spostiamo in una delle zone vinicole di Mendoza per alloggiare in un lodge esclusivo della zona, senza dubbio un invito al relax e alla connessione con l'ambiente.

Giorno 7 Mendoza.

Oggi ci godiamo Piedra Infinita nella Valle di Uco, premiata come la migliore cantina del Sud America. Durante il tour visitiamo i vigneti scoprendo le

caratteristiche e le particolarità dei diversi terreni che danno identità ai loro vini. Dopo la visita della cantina, gusterete un pranzo di 4 portate a base di prodotti regionali con una delicata espressione gourmet abbinata ai vini.

Giorno 8 Mendoza.

Oggi ci godiamo due emblemi della città. Si parte con Catena Zapata, recentemente premiata come migliore cantina al mondo per poi proseguire con il pranzo a Casa Vigil El Enemigo: è la casa dell'enologo e capo di Catena Zapata. Rientro in hotel.

Giorno 9 Mendoza. Trasferimento per imbarcarsi sul volo per la destinazione successiva.

Giorno 9 Mendoza.

Trasferimento per imbarcarsi sul volo per la destinazione successiva.

Nota operativa:

Giorno 5: Piedra infinita chiude di LUN.
Giorno 8 : Catena & Vigil opera da MAR-SAB

Rituali dal marchio Argentino

13 Giorni / 12 Notti Buenos Aires / Cordoba / Mendoza / Salta / Cafayate



Spa Hamam, Entre Cielos, Mendoza

TBK 1305

INCLUDE

- Trasferimenti necessari
- Pernottamento: 12 notti
- Buenos Aires (2) – Cordoba (2) – Mendoza (3) - Salta (3) - Cafayate (2)
- Escursioni:
Buenos Aires: Tour Autentico - Fogon Experience
Cordoba: Walking Tour Zona Gesuitica - Accesso ai Bagni d'Acqua
Mendoza: Tour gourmet- Accesso all'Hamman
- Salta: Quebrada di Humahuaca- Quebrada di Cafayate – Vini di Colome
- Pasti: 12 prime colazioni - 2 pranzi - 1 cene

Giorno 1 Buenos Aires. Arrivo in aeroporto e trasferimento all'Hotel Faena. La sera, goditi un'esperienza gastronomica con l'asado come protagonista.

Giorno 2 Buenos Aires Se stai cercando di conoscere la città e allo stesso tempo scoprire l'essere porteño, senza dubbio questo è il tour che fa per te. Mentre viaggiamo con i mezzi pubblici che i porteños

usano per spostarsi, impariamo a conoscere la storia del luogo in cui i porteños celebrano e protestano, oltre a conoscere il nostro particolare modo di comunicare e le nostre usanze. Nel pomeriggio, goditi il centro benessere che dispone di un hammam e bagni privati, ideali per fare il bagno con oli essenziali

Giorno 3 Buenos Aires / Cordoba Accoglienza e trasferimento. Sistemazione in hotel, nelle cui strutture è presente una SPA con un antico circuito d'acqua unico nella regione. Nel pomeriggio facciamo un tour a piedi dell'area della Fondazione di Cordoba visitando il Blocco dei Gesuiti, situato nel cuore della città e dichiarato Patrimonio dell'Umanità dall'UNESCO.

Giorno 4 Córdoba. Ti consigliamo di continuare a conoscere la città di Cordoba e i suoi dintorni. Non dimenticate di dedicare un po' di tempo alla realizzazione del circuito termale,

Giorno 5 Córdoba / Mendoza. In mattinata, trasferimento in aeroporto per l'imbarco sul volo per

Mendoza. All'arrivo, trasferimento al Entre Cielos Lodge, un invito a rilassarsi e connettersi nel primo e autentico Hamam dell'America Latina.

Giorno 6 Mendoza. Oggi dedichiamo la giornata ad un tour gastronomico, che propone di conoscere nuovi sapori, e degustare squisiti prodotti gourmet artigianali. La chiusura è alla Bodega "El Enemigo", dove potrete gustare il pranzo a portate.

Giorno 7 Mendoza. Tempo libero per conoscere la zona della Valle di Uco attraverso un tour o un'attività come una cavalcata o in bicicletta o semplicemente rilassarsi nei dintorni di Entre Cielos Wine Spa.

Giorno 8 Mendoza / Salta Trasferimento in aeroporto per l'imbarco sul volo per Salta. Arrivo e trasferimento alla Casa di Jazmines, un hotel di lusso, ideale per entrare in contatto con la natura.

Giorno 9 Salta. Oggi esploriamo la Quebrada di Humahuaca, Patrimonio dell'Umanità dell'UNESCO, visitando tipiche e colorate cittadine, come: Tilcara, Uquia e Humahuaca.

Giorno 10 Salta / Cafayate. Partenza per Cafayate per visitare la Quebrada di Cafayate e le sue curiose formazioni prodotte dall'erosione del vento e dell'acqua. Arrivo in hotel per il pranzo in giardino.

Giorno 11 Cafayate. Oggi visitiamo la cantina Colomé, considerata una delle più antiche e alte del mondo. Durante la visita, oltre a degustare i suoi vini, visitiamo il James Turrell Museum, il primo museo al mondo dedicato interamente alla luce e allo spazio. Dopo aver gustato il pranzo, rientro in hotel per rilassarsi in un ambiente unico.

Giorno 12 Cafayate / Salta. Al momento giusto, tornate a Salta per vivere l'hotel dove potrete godervi una lezione di yoga o concludere la vostra giornata con un trattamento corpo o un massaggio di coppia in un'atmosfera calda e romantica.

Giorno 13 Salta / Buenos Aires All'orario indicato, trasferimento in aeroporto per l'imbarco verso la destinazione successiva.

Un Viaggio Salutare

11 Giorni / 10 Notti Buenos Aires / Terme di Rio Hondo / Puerto Iguazú



Trattamento, Los Pinos Resort & Spa Termal, Santiago del Estero

TBK 1303

INCLUDE

- Trasferimenti necessari
- Pernottamento: 10 notti
Buenos Aires (3) - Terme di Rio Hondo (4) - Puerto Iguazu (3)
- Escursioni:
Buenos Aires: City tour
Terme di Rio Hondo: Attività incluse
Puerto Iguazu: Cascate lato argentino e brasiliano
- Pasti: 10 prime colazioni - 3 pranzi - 4 cene

Giorno 1 Buenos Aires. Arrivo all'aeroporto, assistenza e trasferimento all'hotel. Dopo la sistemazione si dispone di tempo libero per godersi le comodità della struttura.

Giorno 2 Buenos Aires. Durante la mattinata, faremo una visita panoramica della città iniziando dalla Plaza de Mayo per poi continuare verso il quartiere di La Boca e terminando a Palermo e La Recoleta dove si trova il famoso

cimitero. Rientro in hotel per godersi lo spa.

Giorno 3 Buenos Aires / Rio Hondo. Trasferimento all'aeroporto e volo per Rio Hondo. All'arrivo trasferimento all'hotel per iniziare a godersi il principale Centro Termale d'America. Le terme si trovano su una sorgente mineralizzata con acque che variano tra i 36° e 42°C, le quali eliminano tensioi, migliorano le difese, depurano il sangue e sono consigliabili per disturbi polmonari, digestivi o reumatici.

Giorno 4, 5 e 6 Terme di Rio Hondo. Durante le prossime giornate vi proponiamo di godervi il complesso termale nelle sue installazioni tali come: piscine d'acqua termale, spa, attività ricreative, lezioni di ginnastica, yoga e rilassamento, camminate, ecc.

Giorno 7 Rio Hondo / Buenos Aires. Tempo libero fino l'ora del trasferimento all'aeroporto

per volare a Buenos Aires. Arrivo e sistemazione.

Giorno 8 Buenos Aires / Puerto Iguazú. Di mattina presto lasciamo l'hotel per andare all'aeroporto e volare a Puerto Iguazu. All'arrivo ci dirigiamo verso il confine col Brasile per arrivare alla città di Foz do Iguazu, dove ci sistememo in un hotel termale, situato sull'Acquifero Guarani, una gigantesca riserva naturale d'acqua dolce che si estende al di sotto della superficie terrestre tra Brasile, Argentina, Paraguay e Uruguay. Si tratta di una delle maggiori riserve d'acqua dolce conosciute sul pianeta Terra. Per il suo volume è il terzo come importanza a livello mondiale.

Giorno 9 Puerto Iguazú. In mattinata lasciamo l'hotel per visitare le cascate dal lato brasiliano. Entriamo nel Parco Nazionale e percorriamo l'unico sentiero che ci porta fino al belvedere della Gola del Diavolo. Mentre camminiamo possiamo

ammirare la vista della quasi totalità dei salti. Rientro in hotel per riposare, godere dei suoi servizi e delle sue piscine con acque termali a 36°, che possiedono proprietà medicinali e idratanti per la pelle.

Giorno 10 Puerto Iguazú. In mattinata andiamo del Parco Nazionale Iguazu per visitare le Cascate di Iguazu, dichiarate Patrimonio Naturale dell'Umanità dall'UNESCO e una delle Sette Meraviglie Moderne della Natura. Durante l'escursione percorriamo i tre circuiti del Parco: Gola del Diavolo (per arrivare al balcone e belvedere del salto più imponente del parco), Superiore (permette una vista verticale dei salti) e Inferiore (offre un contatto più ravvicinato con la vegetazione ed i salti). Nel pomeriggio rientro in hotel.

Giorno 11 Puerto Iguazú. All'ora convenuta trasferimento all'aeroporto per imbarcarci sul volo programmato.

Interessi Speciali



SPECIAL

Astroturismo



Meteorite, Campo del Cielo, Chaco. Cortesia del Ente de Turismo de Chaco

Il turismo astronomico o astroturismo durante l'ultima decade ha guadagnato seguaci in cerca dei cieli più limpidi del mondo. E non è casuale che in Argentina si trovino cieli così diafani da facilitare l'esperienza dell'osservazione dei fenomeni celesti. Senza altro un paese con una finestra sul cielo.

Il Complesso Astronomico El Leoncito (CASLEO)

Località: San Juan, Barreal. Parco Nazionale Pampa del Leoncito a 2500 mslm.

Caratteristiche della zona:

Viste panoramiche del Monte Mercedario, la Cordigliera di Ansilta e le montagne El Tontal.

Obiettivo: possiede il Telescopio Jorge Shade, il più grande in Argentina. La sua funzione è quella di raccogliere la luce dagli oggetti astronomici e farla confluire in un fuoco dove si installano strumenti periferici per studiarli.

Visite: Visite diurne e notturne in cui è possibile accedere alle strutture dell'Osservatorio, al telescopio e ricevere un discorso esplicativo. Di notte, si inizia con

la cena e l'osservazione è soggetta alle condizioni del cielo

Osservatorio Pierre Auger Sur

Località: Malargüe, Mendoza.

Caratteristiche della zona:

Una zona a bassissimo inquinamento luminoso che l'ha resa uno dei luoghi con i cieli più bui dell'America Latina. Questo fenomeno, insieme alla purezza dell'atmosfera, la latitudine e l'altitudine, rendono ottime le condizioni per la rilevazione dei raggi cosmici.

Obiettivo: determinare l'origine e l'identità dei raggi cosmici e fare un'altro passo in avanti nella comprensione del nostro universo.

Visite: Visite diurne e guidate osservando materiale che ci permette di comprendere l'obiettivo e il lavoro dell'osservatorio

Il Parco Astronomico La Punta (PALP)

Località: San Luis

Caratteristiche della zona: Cieli diafani.

Obiettivo: Aiutare nell'insegnamento e

apprendimento dei concetti fondamentali dell'astronomia osservativa.

Visite: Tour interattivo che visita l'opera che ricrea in forma fisica e virtuale i primi tre minuti dell'universo.

Centro Astronomico Macon

Località: Tolar Grande, Salta a 4650 mslm.

Caratteristiche della zona: Tolar Grande è ottimo per l'astronomia osservativa in quanto il cielo è limpido oltre il 93% delle notti dell'anno ed è privo di contaminazione luminosa grazie alla distanza che vi è con le grandi città.

Obiettivo: Una volta montati i domos, si raccoglieranno dati per i progetti scientifici internazionali. Programma in lavorazione.

Osservatorio Astronomico di Ampimpa

Località: Amaicha del Valle, Tucumán

Caratteristiche della zona:

Il cielo diafano delle Valli di Calchaquí permette l'osservazione dell'universo, dei pianeti, delle

costellazioni, degli ammassi stellari e del sole stesso

Visita diurna al Parco Tematico Interattivo per osservare gli oggetti celesti.

Notte all'osservatorio, visite notturne

Campo del Cielo

Località: Chaco.

Caratteristiche della zona:

Luogo sul quale circa 4000 anni fa cadde una pioggia di meteoriti metallici risultanti da un'esplosione nell'atmosfera di un asteroide di circa 840 000 kg.

Obiettivo: Osservare uno di frammenti di questa pioggia, conosciuto come il meteorite El Chaco, il terzo più pesante al mondo con 28.840 kg.

Visite: Visite guidate al campo e centro interpretativo.

Turismo Comunitario



Salinas Grandes, Jujuy. Foto di Hernan Paganini

Cos'è il Turismo Comunitario?

È una forma di turismo nella quale i produttori sono i protagonisti dell'attività ed i viaggiatori cercano di vivere un autentico intercambio culturale, facendone parte e condividendo le attività quotidiane della vita familiare e comunitaria. È un modo di fare turismo cercando uno sviluppo sostenibile della piccole comunità, in quanto si pretende riuscire a fare un'attività turistica economicamente praticabile, socialmente solidale, culturalmente arricchente e ambientalmente responsabile, mentre si vivono esperienze profonde. In Argentina troviamo varie comunità che ci invitano a visitarle.

Salta

Valli Calchaquies: Rete di Turismo Contadino: nelle comunità di Santa Rosa, La Merced, Payogastilla ed El Barrial si può vivere un'esperienza con i contadini che producono il loro propri alimenti e artigianato. Questi invitano i turisti a partecipare alle loro vite per alcuni giorni e conoscere le attività quotidiane, i loro lavori di allevatori o artigiani, ad imparare a farli o semplicemente a sedersi

e conversare generando così un intercambio culturale.

Quebrada del Toro: Corridoio Turistico Comunitario Turu Yaco: le comunità qui presenti offrono camminate per conoscer i campi coltivati, invitano a partecipare ai lavori agricoli ed alla preparazione degli alimenti per poter in questo modo imparare le ricette locali.

Da tenere presente: Visitare queste comunità è possibile durante tutto l'anno, anche se durante l'estate bisogna avere più attenzione in quanto periodo di piogge.

Nord Verde: Nella regione delle Yungas e della selva di Tartagal e Aguaray, convivono da tempi antichissimi, comunità di popoli indigeni, che ricercano i turisti responsabili come cammino per creare lavoro e rimanere a vivere nelle loro terre. Considerano il turismo come un'attività capace di trasmettere la loro storia mentre si rispetta la selva.

Da tenere presente: è consigliabile visitare queste zone da aprile a settembre, quando le

piogge non sono frequenti e le temperature non sono estreme.

Jujuy

Quebrada di Humahuaca: Comunità di Ocumazo: A 18 km da Humahuaca troviamo una comunità che vive dell'agricoltura fatta in modo tradizionale e si specializza nella conservazione dei semi andini. Una volta all'anno tengono una fiera tra piccoli produttori che usano come sistema d'intercambio il "baratto". In base alla data del viaggio si può avere l'incredibile e unica opportunità di partecipare al carnevale o altre celebrazioni come quella de la Pachamama.

Saline Grandi

La Rete "Espejo de Sal" ci propone una nuova forma di conoscere la Puna attraverso le sue comunità, come Susques, Cerro Negro, Barrancas e San Francisco de Alfarcito, mediante attività come il pascolo di lama, gestione giornaliera del bestiame, lavoro di semina e vendemmia, preparazione della lana e tessuto con telaio.

Mendoza

Comunità indigena Huarpe "Paula Guaquinchay": A 90 km della città, dedicata all'allevamento di animali e artigianato in cuoio e lana, permette di conoscere la vita di questo ambiente andino: possiamo condividere la sapienza degli artigiani, partecipare a laboratori artigianali e di tessuto o ascoltare le capre.

San Carlos de Bariloche:

Rete Cultura Rural Patagónica integra famiglie situate nella steppa e nel bosco, offrendo la possibilità di effettuare lavori rurali, agricoltura, artigianato, ciclismo, avvistamento di uccelli, pesca, oltre a godere di paesaggi meravigliosi che offre la nostra Patagonia, passeggiate a cavallo o a piedi dove i turisti si vedranno sfidati nell'attraversare fiumi e boschi di faggio.

Da tenere presente: Novembre a maggio.

Paleontologia



Dinosaurio, Villa El Chocón, Neuquén

Circa 65 milioni di anni fa, un'ampia percentuale di vegetali e animali si estinse repentinamente. Nonostante ciò, queste forme di vita passate non sono scomparse del tutto, ma hanno lasciato delle tracce che ancora oggi meravigliano l'uomo: i fossili. L'Argentina è stata culla di ritrovamenti molto importanti nel campo della paleontologia.

Museo Municipale di Villa el Chocón, Ernesto Bachmann

Località: Villa Chocon, Neuquén
Ritrovamento: il principale ritrovamento riguarda il Giganotosaurus Carolinii, scoperto nel 1993 e fino a questo momento considerato il dinosauro carnivoro più grande di tutti i tempi.
Visite: Esposizione dell'originale e una replica completa del Giganotosaurus Carolinii, la cui antichità risale a circa 100 milioni di anni.

Geoparque Bryn Gwyn

Località: Gaiman, Chubut.
Ritrovamento: Questo parco è unico nel suo genere in Sudamerica permettendo un percorso per la

storia fossile della Patagonia di 40 milioni di antichità.

Visite: Nei sentieri autoguidati si esibiscono fossili di animali preistorici ritrovati nella regione. Inoltre ospita un centro interpretativo e offre un servizio di guide specializzate in paleontologia.

Museo Paleontologico Egidio Feruglio (MEF)

Località: Trelew, Chubut.
Importanza: È un centro espositivo e di ricerca scientifica e un Museo di storia naturale.
Visite: Esibizione di fossili, scenografie e repliche originali. Il percorso termina con una proiezione e uno sguardo ai laboratori.
Bosco Pietrificato José Ormachea
Località: Sarmiento, Chubut.
Ritrovamento: Scoperto nel 1927 ospita una vasta superficie dove si trovano sparsi fossili di tronchi pietrificati, la cui età si stima sia di 65 milioni di anni.
Visite: Nella riserva troviamo un centro interpretativo con resti

paleontologici e archeologici della regione.

Parco Nazionale Bosco Pietrificato di Jaramillo

Località: Nord di Santa Cruz.
Ritrovamento: Considerato uno dei giacimenti fossiliferi più importanti del paese, con i più grandi alberi pietrificati del mondo che avevano 1.000 anni al momento della pietrificazione.

Visite: Ospita un museo ed un centro informativo.

Parco Provinciale Ischigualasto

Località: Valle Fértil, San Juan.
Ritrovamento: È l'unico luogo al mondo in cui il periodo Triassico può essere visto totalmente scoperto e perfettamente differenziato, completo e ordinato. Si calcola che le formazioni geologiche abbiano un'antichità tra i 200 e 250 milioni di anni.

Visite: Ospita un circuito tradizionale, percorsi sotto la luce della luna piena, in mountain bike, camminata al Monte Morado e centro interpretativo.

Parco Nazionale Talampaya

Località: Villa Unión, a 216 km dalla città di La Rioja.

Ritrovamento: Il parco è un importante giacimento paleontologico. Tra i fossili scoperti si trova uno dei primi arcosauri che abitò la Terra, 250 milioni di anni fa, agli inizi del triassico, e fossili di tartarughe con un'antichità di 210 milioni di anni.

Visite: Ospita percorsi dalle diverse durate.

Parco dei Dinosauri

Località: Villa Sanagasta, La Rioja
Ritrovamento: Una valle con geoforme color mattone dove sono stati scoperti più di 80 nidi di dinosauri e circa 30 uova fossili.
Visite: Ci sono due circuiti di paleontologia e geologia: la Valle Rossa (2 km) e il Nido della Libertà (3 km).

Archeologia



Grotta delle Mani, Santa Cruz

L'Argentina possiede importanti giacimenti archeologici che ci raccontano la storia dei primi abitanti, dei loro costumi e della costruzione sociale che ancora oggi rimane come testimonianza viva nel nostro paese. Un viaggio in un passato che si conserva nel presente.

Vestigia nella città di Buenos Aires

Località: Città di Buenos Aires.
Importanza: Un percorso per la Buenos Aires coloniale e per alcune delle costruzioni più antiche, eredità dei gesuiti.
Isolato delle luci: Un complesso storico che riunisce diversi edifici, così come i suoi tunnel, costruiti in epoca coloniale.
Zanjón de Granados: Scoperto nel 1985 per caso, dove sono state rinvenute le fondamenta di una casa settecentesca insieme ad oggetti di epoca coloniale.
Museo della Casa Rosada: Il museo occupa lo spazio esatto nel quale vi fu il Forte di Buenos Aires ai principi del secolo XVIII e la Dogana Taylor, e conserva le mura di mattoni della

costruzione originale del 1855.
Visite: Tutti offrono visite guidate. Consultare per orari e giorni disponibili.
Rovine dei Gesuiti
Località: Misiones
Importanza: dichiarata Patrimonio dell'Umanità dall'UNESCO.
Santa Ana: La Missione fu fondata nel 1633 e abbandonata quando i Gesuiti furono espulsi da tutti i domini della corona spagnola nel 1767.
San Ignacio Mini: presenta la migliore conservazione di quelle in territorio argentino
Visite: Tutte prevedono visite guidate. Controllare gli orari e i giorni disponibili
Mummie di Llullaillaco
Località: Salta
Importanza: Si tratta dei corpi mummificati, in ottimo stato di conservazione, di tre bambini, sacrificati dagli Incas, ritrovati ad un'altitudine di 6739 metri sul livello del mare.
Visite: È esposta una mummia alla volta; presso il Museo di Archeologia dell'Alta Montagna di

Salta. Il museo dispone di un'area espositiva permanente.
Qhapaq Ñan
Località: Jujuy, Salta, Catamarca, Tucumán, La Rioja, Córdoba, San Juan e Mendoza.
Importanza: In quechua, "Qhapaq Ñan" significa "strada principale". Si tratta di una rete di strade che è stata la spina dorsale dell'Impero Inca con 23.000 km di strade e intreccia più di 2000 anni di storia della cultura andina pre-Inca. In Argentina, l'UNESCO ha nominato più di 118 km attraverso 7 province, 32 siti archeologici
Visite: Ai musei di siti o attraverso circuiti di diversa lunghezza, a causa della distanza
Giacimenti Archeologici in Patagonia
Località: Los Toldos, Santa Cruz.
Importanza: nella provincia si possono trovare diversi giacimenti.
Piedra Museo: Qui si è registrata una presenza umana così antica che mette in discussione l'arrivo dell'uomo in America.
Grotta delle mani: il suo interesse si deve alla bellezza della pitture

rupestri, così come alla sua antichità: fino al momento le iscrizioni più antiche risalgono all'anno 7.350 a. C. Si tratta di una delle espressioni artistiche più antiche dei popoli sudamericani. È stata dichiarata Monumento Storico Nazionale e Patrimonio dell'Umanità dall'UNESCO.
Los Toldos: Luogo nel quale si sono ritrovati resti della presenza umana che risalgono a circa 13.000 anni fa.
Visite: Visite ai giacimenti.



Il vostro viaggio, la nostra passione.

Buenos Aires
 Ufficio Centrale
 Viamonte 486
 C1053ABJ Buenos Aires
 correo@eurotur.tur.ar
 ph +54 11 4312-6077

El Calafate
 Ufficio Patagonia
 Av. Del Libertador 1025
 Z9405AH1 El Calafate,
 Santa Cruz
 ph +54 2902 49-2190

Ushuaia
 Ufficio Patagonia
 Gob. Deloqui 373. 3° piano, ufficio 301
 V9410BDG Ushuaia,
 Tierra del Fuego
 Ph +54 2901 42-2585

Seguiteci su:

f Eurotur.Incoming
 Instagram Eurotur.Incoming

in euroturingcoming
 www.eurotur.tur.ar



